

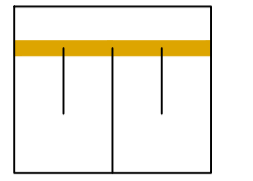



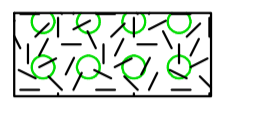
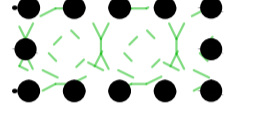
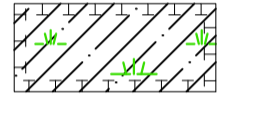


Legende

-  Grenze des Plangeltungsbereiches
-  Rückbau der Erschließungsstraße
-  Trockenböschungen
-  Entwicklung naturnaher Seeufer durch Sukzession
-  Grundwassersee, bei mittlerem Wasserstand
-  Flachwasserbereiche bis ca. 2 m Wassertiefe
-  Gehölzaufwuchs durch Stockausschläge und Suzession, in Teilbereichen Aufforstung

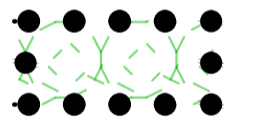
Externe Maßnahmen

-  Erhalt des bestehenden Waldes auf den Flurstücken 28/5, 28/1, 121/29 u. 29/3 der Flur 1, Gemarkung Wiepenkathen
-  Für die Abschiebung von Oberboden vorgesehener Bereich (Suchraum) auf dem Flurstück 49/2, Flur 1
Entwicklungsziel: Trockenrasen/Silbergrasfluren

Maßnahme:
Abschiebung der Vegetation auf einer Fläche von 1.450 m²

Die Kompensation für die dauerhafte Umwandlung von 3,44 ha Wald i.S.d. NWaldLG wird auf der Grundlage des § 8NWaldLG erbracht, in Form von Neuwaldbildung und Entwicklung von klimaangepasstem Wald in einem Verhältnis von insgesamt 1:1,16.

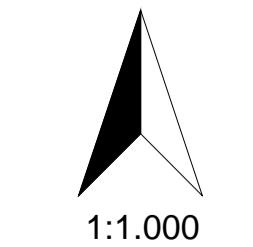
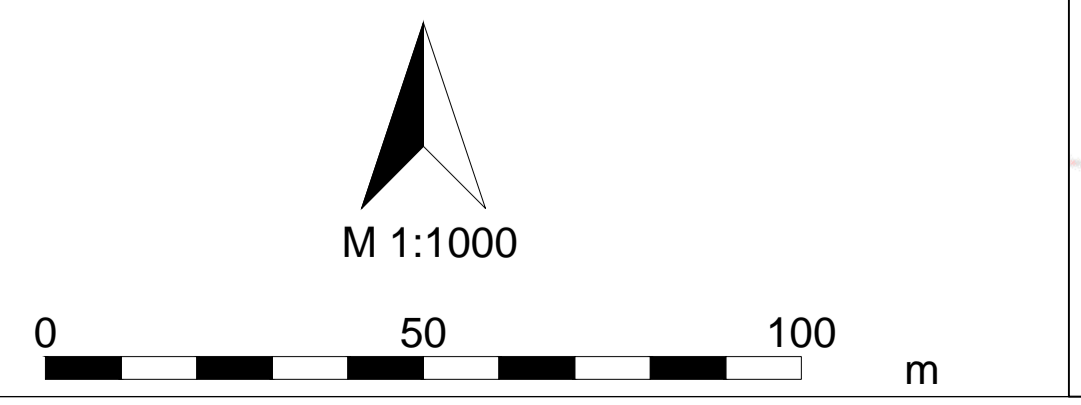
Sonstige Darstellungen

-  Walderhalt auf den Flurstücken 28/5, 28/1, 121/29 u. 29/3 der Flur 1, Gemarkung Wiepenkathen

Georeferenziertes Luftbild, Befliegung 2019
Quelle: Landesamt für Geoinformation und Landesvermessung Niedersachsen

 Heidelberg Sand und Kies GmbH
Standort Wiepenkathen
Auf der Halloh 1
21684 Stade
HEIDELBERGCEMENTGroup

Nachauskiesung eines ehemaligen Trockenabbaus in Stade Wiepenkathen
Antrag nach § 68 WHG
Herrichtungsplan und Kompensation



Zeichnungsgrundlage:
automatisierte Liegenschaftskarte / Bezugssystem UTM32
Quelle: Auszug aus den Geodaten des Landesamtes für Geoinformation und Landesvermessung Niedersachsen, 2020

Bearb.: 08.11.21_13.01.21_24.02.22_07.04.22_13.04.22	bearbeitet: Jünemann	Originalzeichnungsformat	AT
Bearbeitungsstand: nach Minimierung, final	gezeichnet: Jünemann	Karte	B5