

Birkhahnweg

Koordinaten:
E 32 41 93 84
N 59 16 100

WEA A
E-115 EP3 E3

R98,2
Rotorradius
0,25 H-Radius

Koordinaten:
E 32 41 96 94
N 59 16 130

WEA C
E-115 EP3 E3





R98,2
Rotorradius
0,25 H-Radius



Pommer & Schwarz ErneuerbareEnergienGesellschaft mbH
Beratung, Planung, Projektierung und Bauleitung
Korbweidenstraße 7 • 26806 Aurich • Tel. 04941 - 60406-0
E-Mail: info@pseeg.de • Internet: www.pseeg.de

Projekt:
WP Wiesmoor-Süd Erweiterung
2 WEA des Typs Enercon E-115 EP3 E3
- Lageplan mit Zuwegung (Bestand und Neubau) -

Auftraggeber: Carpe Ventos Energie GmbH
Datum: 2022-03-31 Maßstab: 1:4000 Gez.: CD ZeichnungsNr.: 02 © 2021 A2

-  Zuwegung Bestand (Windpark)
-  Zuwegung Neubau (Schotter)
-  Kranstellfläche
-  VormontgefäÙche (temporär)