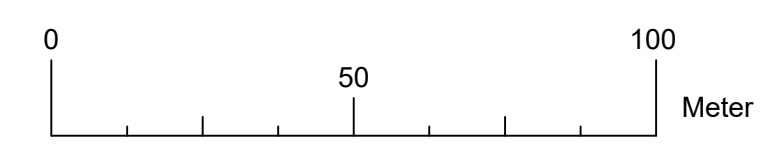


Legende


Flächebedarf Bodenentnahme



Geändert / ergänzt	Datum	Bearbeiter	Gezeichnet
--------------------	-------	------------	------------

Antrag auf Planfeststellung


Neuhauser Deich- und Unterhaltungsverband als Gewässerunterhaltungsverband



Erschließung und Ausbeutung einer Bodenentnahmestelle nordwestlich von Wilkenstorf

Eigentümerplan

Höhenbezugssystem
NHN im DHHN 2016
Koordinatensystem
ETRS 89_UTM 32 N

Aufgestellt: Lüneburg, den 17.10.2023  Niedersächsischer Landesbetrieb für Wasserwirtschaft, Küsten- und Naturschutz - Betriebsstelle Lüneburg - <small>zur Ausführung begeben am: 17.10.2023</small> <i>Waneck</i>	Maßstab 1:1.250	Anlage 2.7
	Datum	Unterschrift
Anfertigung der Zeichnung	Oktober 2023	<i>Degßjarex</i>
Bearbeiter/in	Oktober 2023	<i>P. Stöckter</i>

Quelle: Auszug aus den Geodaten des Landesamtes für Geoinformation und Landesvermessung Niedersachsen,
© 2020 LGLN, dl-de/by-2-0