



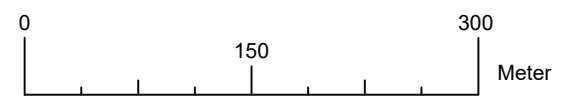


Legende

-  geplante Bodenentnahme
-  20 KV Freileitung
-  Sicherheitsabstand zu den Freileitungen, r=10,0 m
-  Strommast



Geändert / ergänzt	Datum	Bearbeiter	Gezeichnet

Antrag auf Planfeststellung

Neuhauser Deich- und Unterhaltungsverband als Gewässerunterhaltungsverband



Erschließung und Ausbeutung einer Bodenentnahmestelle nordwestlich von Wilkenstorf

Übersichtslageplan

Höhen Bezugssystem
NHN im DHHN 2016
Koordinatensystem
ETRS 89_UTM 32 N

Aufgestellt:
Lüneburg, den 17.10.2023



Niedersächsischer Landesbetrieb für
Wasserwirtschaft, Küsten- und Naturschutz
- Betriebsstelle Lüneburg -

zur Ausführung freigegeben am: 02.11.2023

Waneck

Maßstab 1:5.000	Anlage 2.2
Datum	Unterschrift
Anfertigung der Zeichnung	Oktober 2023 <i>Degtjarev</i>
Bearbeiter/in	Oktober 2023 <i>P. Stoedter</i>

Quelle: Auszug aus den Geodaten des Landesamtes für Geoinformation und Landesvermessung Niedersachsen,