














		Verzeichnis der betroffenen TÖB der Zuwegungen			Planfeststellungsunterlage Deckblatt 1		aufgestellt Bayreuth, den 02.03.2020 i.V. <i>S. Selzer</i> i.V. <i>Manfred Rübner</i>		
Leitungsname: 220-kV-Leitung Landesbergen - Sottrum LH-10-2010, Rückbau					Trassierungsfirma: imp GmbH Bünnertshofstr.10 44379 Dortmund				
						Stand:			
						Datum Name			
						aufgestellt 16.03.2020 Kämpfer			
						geprüft 18.03.2020 Hettwer			
						geändert 15.11.2021 Schmid			
Zuwegung (von Straße Richtung Mast)	Kreuzung mit	Nähere Bezeichnung	zwischen Masten der gekrenzten Ltg. Nr. Nr.		Besitzer oder zuständiger Behörde	Bemerkungen	BIS LUM Merkmal-Nr.		
Zuwegung zu M33 und Zuwegung zur nördl. Gerüstfläche über Große Aue	Gasleitungen	Süßgasltg.-EGM11.6-01-SARH-S01-Hüls-AG/6/ 5/8"			ExxonMobil-Pro-Deutschland-GmbH- Riethorst-12- 30659 Hannover		6,4 A Unterirdische Anlagen		
Zuwegung zu M33 und Zuwegung zur nördl. Gerüstfläche über Große Aue	Gasleitungen	Gashochdruckltg. 11.3/DN 150 Sarninghausen - Liebenau I			Nowega GmbH Anton-Bruchhausen-Straße 4 48147 Münster		6,4 B Unterirdische Anlagen		
Zuwegung zu M33 und Zuwegung zur nördl. Gerüstfläche über Große Aue	Fernmeldekabel	FM-Kabel K11.3			Nowega GmbH Anton-Bruchhausen-Straße 4 48147 Münster		6,2 A Unterirdische Anlagen		
Zuwegung zu M33 und Zuwegung zur nördl. Gerüstfläche über Große Aue	Hoch-, Mittel- und Niederspannungskabel	NSP-Kabel			AVACON Bürgermeister-Stahn-Wall 1 31582 Nienburg		6,1 Unterirdische Anlagen		
Zuwegung zu M33 und Zuwegung zur nördl. Gerüstfläche über Große Aue	Gasleitungen	Gashochdruckltg. 11.6/DN 150 Sarninghausen - Liebenau II			Nowega GmbH Anton-Bruchhausen-Straße 4 48147 Münster		6,4 C Unterirdische Anlagen		
Zuwegung zu M33 und Zuwegung zur nördl. Gerüstfläche über Große Aue	Gasleitungen	Süßgasltg.-EGM11.3-01-SARH-S01-STYG-ST/4 1/2"			ExxonMobil-Pro-Deutschland-GmbH- Riethorst-12- 30659 Hannover		6,4 D Unterirdische Anlagen		
Zuwegung zu M33 und Zuwegung zur nördl. Gerüstfläche über Große Aue	Fernmeldekabel	FM-Kabel			Deutsche Telekom Friedrich-Ebert-Allee 140 53113 Bonn		6,2 B Unterirdische Anlagen		
Zuwegung zu M33 und Zuwegung zur nördl. Gerüstfläche über Große Aue	Freileitung mit UN >= 110kV	380-kV-Ltg. LH-10-3003 Landesbergen - Sottrum	31	33	TenneT TSO GmbH Bernecker Str. 70 95444 Bayreuth	Bestand	4,4 A Starkstrom-Freileitungen		
Kreuzung Ankerfläche M33	Fernmeldekabel	FM-Kabel			Deutsche Telekom Friedrich-Ebert-Allee 140 53113 Bonn		6,2 Unterirdische Anlagen		
Kreuzung Ankerfläche M33	Freileitung mit UN >= 110kV	380-kV-Ltg. LH-10-3003 Landesbergen - Sottrum	31	33	TenneT TSO GmbH Bernecker Str. 70 95444 Bayreuth	Bestand; Schutzstreifen	4,4 B Starkstrom-Freileitungen		
Kreuzung Seilzugfläche M33	Freileitung mit UN >= 110kV	380-kV-Ltg. LH-10-3003 Landesbergen - Sottrum	31	33	TenneT TSO GmbH Bernecker Str. 70 95444 Bayreuth	Bestand; Schutzstreifen	4,4 Starkstrom-Freileitungen		



		Verzeichnis der betroffenen TÖB der Zuwegungen			Planfeststellungsunterlage Deckblatt 1		aufgestellt Bayreuth, den 02.03.2020 i.V. <i>S. Selzer</i> i.V. <i>Manfred Rübner</i>		
Leitungsname: 220-kV-Leitung Landesbergen - Sottrum LH-10-2010, Rückbau					Trassierungsfirma: imp GmbH Bünnertshofstr.10 44379 Dortmund				
						Stand:			
						Datum		Name	
						aufgestellt		16.03.2020 Kämper	
						geprüft		18.03.2020 Hettwer	
						geändert		15.11.2021 Schmid	
Zuwegung (von Straße Richtung Mast)	Kreuzung mit	Nähere Bezeichnung	zwischen Masten der gekreuzten Ltg. Nr. Nr.		Besitzer oder zuständiger Behörde	Bemerkungen	BIS LUM Merkmal-Nr.		
Zuwegung zu M29 und M30	Fernmeldekabel	FM-Kabel			AVACON Bürgermeister-Stahn-Wall 1 31582 Nienburg	Kreuzung und Längsverlauf in Ortslage (Sarninghausen)	6,2 A Unterirdische Anlagen		
Zuwegung zu M29 und M30	Fernmeldekabel	FM-Kabel			Deutsche Telekom Friedrich-Ebert-Allee 140 53113 Bonn	Kreuzung und Längsverlauf in Ortslage (Sarninghausen)	6,2 B Unterirdische Anlagen		
Zuwegung zu M29 und M30	Hochdruckwasserleitungen	TW-Ltg.			Kreisverband für Wasserwirtschaft Nienburg Am Wall 2 31582 Nienburg	Kreuzung und Längsverlauf in Ortslage (Sarninghausen)	6,5 Unterirdische Anlagen		
Zuwegung zu M29 und M30	Hoch-, Mittel- und Niederspannungskabel	Beleuchtungs und NSP-Kabel			AVACON Bürgermeister-Stahn-Wall 1 31582 Nienburg	Kreuzung und Längsverlauf in Ortslage (Sarninghausen)	6,1 Unterirdische Anlagen		
Zuwegung zu M27 und M28 und Zuwegung zur nördl. Gerüstfläche über Meerbach	Hochdruckwasserleitungen	TW-Ltg.			Kreisverband für Wasserwirtschaft Nienburg Am Wall 2 31582 Nienburg	Kreuzung und Längsverlauf in Ortslage (Sarninghausen)	6,5 Unterirdische Anlagen		
Zuwegung zu M27 und M28 und Zuwegung zur nördl. Gerüstfläche über Meerbach	Gasleitungen	VGM da 63 PE-HD			AVACON Bürgermeister-Stahn-Wall 1 31582 Nienburg	Kreuzung und Längsverlauf in Ortslage (Sarninghausen)	6,4 Unterirdische Anlagen		
Zuwegung zu M27 und M28 und Zuwegung zur nördl. Gerüstfläche über Meerbach	Hoch-, Mittel- und Niederspannungskabel	Beleuchtungs und NSP-Kabel			AVACON Bürgermeister-Stahn-Wall 1 31582 Nienburg	Kreuzung und Längsverlauf in Ortslage (Sarninghausen)	6,1 Unterirdische Anlagen		
Zuwegung zur nördl. Gerüstfläche über Sarninghäuser Meerbach	Richtfunkstrecke	Schutzbereich 30 25m			Telefónica Germany GmbH & Co. OHG Georg-Brauchle-Ring 23-25 80992 München		5,4 Nachrichtentechnik		
Zuwegung zu M26 und Zuwegung zur südl. Gerüstfläche über Meerbach	Gasleitungen	Gasleitung			AVACON Bürgermeister-Stahn-Wall 1 31582 Nienburg	Nur zur Info, Lage ungenau	6,4 Unterirdische Anlagen		
Zuwegung zu M26 und Zuwegung zur südl. Gerüstfläche über Meerbach	Fernmeldekabel	FM-Kabel			AVACON Bürgermeister-Stahn-Wall 1 31582 Nienburg		6,2 Unterirdische Anlagen		
Zuwegung zu M26 und Zuwegung zur südl. Gerüstfläche über Meerbach	Richtfunkstrecke	Schutzbereich 30 25m			Telefónica Germany GmbH & Co. OHG Georg-Brauchle-Ring 23-25 80992 München		5,4 Nachrichtentechnik		




		Verzeichnis der betroffenen TÖB der Zuwegungen			Planfeststellungsunterlage Deckblatt 1		aufgestellt Bayreuth, den 02.03.2020 i.V.  i.V. 													
Leitungsname: 220-kV-Leitung Landesbergen - Sottrum LH-10-2010, Rückbau					Trassierungsfirma: imp GmbH Bünnertelfstr.10 44379 Dortmund															
							Stand:													
							<table border="1"> <thead> <tr> <th></th> <th>Datum</th> <th>Name</th> </tr> </thead> <tbody> <tr> <td>aufgestellt</td> <td>16.03.2020</td> <td>Kämper</td> </tr> <tr> <td>geprüft</td> <td>18.03.2020</td> <td>Hettwer</td> </tr> <tr> <td>geändert</td> <td>15.11.2021</td> <td>Schmid</td> </tr> </tbody> </table>			Datum	Name	aufgestellt	16.03.2020	Kämper	geprüft	18.03.2020	Hettwer	geändert	15.11.2021	Schmid
	Datum	Name																		
aufgestellt	16.03.2020	Kämper																		
geprüft	18.03.2020	Hettwer																		
geändert	15.11.2021	Schmid																		
Zuwegung (von Straße Richtung Mast)	Kreuzung mit	Nähere Bezeichnung	zwischen Masten der gekreuzten Ltg. Nr. Nr.		Besitzer oder zuständiger Behörde	Bemerkungen	BIS LUM Merkmal-Nr.													
Zuwegung zu M25	Gasleitungen	Gasleitung			AVACON Bürgermeister-Stahn-Wall 1 31582 Nienburg	Nur zur Info, Lage ungenau	6,4 Unterirdische Anlagen													
Zuwegung zu M25	Fernmeldekabel	FM-Kabel			Deutsche Telekom Friedrich-Ebert-Allee 140 53113 Bonn		6,2 Unterirdische Anlagen													
Zuwegung zu M25	Hochdruckwasserleitungen	TW-Ltg.-PVC-DN150			Kreisverband für Wasserwirtschaft Nienburg Am Wall 2 31582 Nienburg		6,5 Unterirdische Anlagen													
Kreuzung westl. Gerüstfläche an L349	Fernmeldekabel	FM-Cu-Kabel			AVACON Bürgermeister-Stahn-Wall 1 31582 Nienburg		6,2 Unterirdische Anlagen													
Kreuzung westl. Gerüstfläche an L349	Hoch-, Mittel- und Niederspannungskabel	MSP-Kabel			AVACON Bürgermeister-Stahn-Wall 1 31582 Nienburg	Nur zur Info, Lage ungenau	6,1 Unterirdische Anlagen													
Kreuzung östl. Gerüstfläche an L349	Hoch-, Mittel- und Niederspannungskabel	MSP-Kabel			AVACON Bürgermeister-Stahn-Wall 1 31582 Nienburg	Nur zur Info, Lage ungenau	6,1 Unterirdische Anlagen													
Zuwegung zu M24	Hoch-, Mittel- und Niederspannungskabel	MSP-Kabel			AVACON Bürgermeister-Stahn-Wall 1 31582 Nienburg	Nur zur Info, Lage ungenau	6,1 Unterirdische Anlagen													
Kreuzung nördl. Seilzugfläche M24	Hoch-, Mittel- und Niederspannungskabel	MSP-Kabel			AVACON Bürgermeister-Stahn-Wall 1 31582 Nienburg	Nur zur Info, Lage ungenau	6,1 Unterirdische Anlagen													
Kreuzung südl. Seilzugfläche M24	Hoch-, Mittel- und Niederspannungskabel	MSP-Kabel			AVACON Bürgermeister-Stahn-Wall 1 31582 Nienburg	Nur zur Info, Lage ungenau	6,1 Unterirdische Anlagen													
Kreuzung nördl. Gerüstfläche an Kreuzung L349 und K38	Hoch-, Mittel- und Niederspannungskabel	MSP-Kabel			AVACON Bürgermeister-Stahn-Wall 1 31582 Nienburg		6,1 Unterirdische Anlagen													
Kreuzung südl. Gerüstfläche an Kreuzung L349 und K38	Fernmeldekabel	2x FM-Kabel			Deutsche Telekom Friedrich-Ebert-Allee 140 53113 Bonn		6,2 Unterirdische Anlagen													



		Verzeichnis der betroffenen TÖB der Zuwegungen			Planfeststellungsunterlage Deckblatt 1		aufgestellt Bayreuth, den 02.03.2020 i.V.  i.V. 													
Leitungsname: 220-kV-Leitung Landesbergen - Sottrum LH-10-2010, Rückbau					Trassierungsfirma: imp GmbH Bünnertelfstr.10 44379 Dortmund		Stand: <table border="1"> <thead> <tr> <th></th> <th>Datum</th> <th>Name</th> </tr> </thead> <tbody> <tr> <td>aufgestellt</td> <td>16.03.2020</td> <td>Kämper</td> </tr> <tr> <td>geprüft</td> <td>18.03.2020</td> <td>Hettwer</td> </tr> <tr> <td>geändert</td> <td>15.11.2021</td> <td>Schmid</td> </tr> </tbody> </table>			Datum	Name	aufgestellt	16.03.2020	Kämper	geprüft	18.03.2020	Hettwer	geändert	15.11.2021	Schmid
	Datum	Name																		
aufgestellt	16.03.2020	Kämper																		
geprüft	18.03.2020	Hettwer																		
geändert	15.11.2021	Schmid																		
Zuwegung (von Straße Richtung Mast)	Kreuzung mit	Nähere Bezeichnung	zwischen Masten der gekreuzten Ltg. Nr. Nr.	Besitzer oder zuständiger Behörde	Bemerkungen	BIS LUM Merkmal-Nr.														
Zuwegung zu M21, M22 und M23	Gasleitungen	Erdgastransportleitung ETL 0019.400 D= 400 + FM Begleitkabel		Gasunie Deutschland GmbH Pelikanplatz 5 30177 Hanover		6,4 A Unterirdische Anlagen														
Zuwegung zu M21, M22 und M23	Gasleitungen	Gashochdruckleitung 11 , DN 350 Voigtei - Landesbergen II		Nowega GmbH Anton-Bruchausen-Straße 4 48147 Münster		6,4 B Unterirdische Anlagen														
Zuwegung zu M21, M22 und M23	Fernmeldekabel	FM-Kabel K11 (Begleitkabel zu Gashochdruckltg. 11)		Nowega GmbH Anton-Bruchausen-Straße 4 48147 Münster		6,2 A Unterirdische Anlagen														
Zuwegung zu M21, M22 und M23	Gasleitungen	Gashochdruckleitung 10 , DN 350 Voigtei - Landesbergen I		Nowega GmbH Anton-Bruchausen-Straße 4 48147 Münster		6,4 C Unterirdische Anlagen														
Zuwegung zu M21, M22 und M23	Fernmeldekabel	FM-Kabel K10 (Begleitkabel zu Gashochdruckltg. 10)		Nowega GmbH Anton-Bruchausen-Straße 4 48147 Münster		6,2 B Unterirdische Anlagen														
Zuwegung zu M21, M22 und M23	Fernmeldekabel	FM-Kabel + Leerrohr		AVACON Bürgermeister-Stahn-Wall 1 31582 Nienburg		6,2 C Unterirdische Anlagen														
Zuwegung zu M21, M22 und M23	Fernmeldekabel	FM-Kabel LWL 500 Voigtei - Landesbergen - Hütten		Nowega GmbH Anton-Bruchausen-Straße 4 48147 Münster		6,2 D Unterirdische Anlagen														
Zuwegung zu M21, M22 und M23	Gasleitungen			Open Grid_PLEdoc GmbH Schnieringshof 10-14- 45329 Essen		6,4 D Unterirdische Anlagen														
Zuwegung zu M21, M22 und M23	Fernmeldekabel	FM-Kabel GasLINE		Open Grid_PLEdoc GmbH Schnieringshof 10-14 45329 Essen		6,2 E Unterirdische Anlagen														
Zuwegung zu M21, M22 und M23	Richtfunkstrecke	Schutzbereich 25m		Vodafone GmbH Amsinckstraße 61 20097 Hamburg		5,4 A Nachrichtentechnik														
Zuwegung zu M21, M22 und M23	Richtfunkstrecke	Schutzbereich 25m		Vodafone GmbH Amsinckstraße 61 20097 Hamburg		5,4 C Nachrichtentechnik														
Zuwegung zu M21, M22 und M23	Richtfunkstrecke	Schutzbereich 30 25m		Telefónica Germany GmbH & Co. OHG Georg-Brauchle-Ring 23-25 80992 München		5,4 B Nachrichtentechnik														



		Verzeichnis der betroffenen TÖB der Zuwegungen			Planfeststellungsunterlage Deckblatt 1		aufgestellt Bayreuth, den 02.03.2020 i.V.  i.V. 													
Leitungsname: 220-kV-Leitung Landesbergen - Sottrum LH-10-2010, Rückbau					Trassierungsfirma: imp GmbH Bünnertshofstr.10 44379 Dortmund		Stand: <table border="1"> <tr> <td></td> <td>Datum</td> <td>Name</td> </tr> <tr> <td>aufgestellt</td> <td>16.03.2020</td> <td>Kämper</td> </tr> <tr> <td>geprüft</td> <td>18.03.2020</td> <td>Hettwer</td> </tr> <tr> <td>geändert</td> <td>15.11.2021</td> <td>Schmid</td> </tr> </table>			Datum	Name	aufgestellt	16.03.2020	Kämper	geprüft	18.03.2020	Hettwer	geändert	15.11.2021	Schmid
	Datum	Name																		
aufgestellt	16.03.2020	Kämper																		
geprüft	18.03.2020	Hettwer																		
geändert	15.11.2021	Schmid																		
Zuwegung (von Straße Richtung Mast)		Kreuzung mit	Nähere Bezeichnung	zwischen Masten der gekreuzten Ltg. Nr. Nr.	Besitzer oder zuständiger Behörde	Bemerkungen	BIS LUM Merkmal-Nr.													
Zuwegung zu M23	Hoch-, Mittel- und Niederspannungskabel	MSP-Kabel			AVACON Bürgermeister-Stahn-Wall 1 31582 Nienburg		6,1 Unterirdische Anlagen													
Zuwegung zu M23	Fernmeldekabel	FM-Kabel			Deutsche Telekom Friedrich-Ebert-Allee 140 53113 Bonn		6,2 Unterirdische Anlagen													
Zuwegung zu M23	Richtfunkstrecke	Schutzbereich 25m			Vodafone GmbH Amsinckstraße 61 20097 Hamburg		5,4 Nachrichtentechnik													
Kreuzung Arbeitsfläche M23	Richtfunkstrecke	Schutzbereich 30 25m			Telefónica Germany GmbH & Co. OHG Georg-Brauchle-Ring 23-25 80992 München		5,4 Nachrichtentechnik													
Kreuzung Arbeitsfläche M23	Gasleitungen	Erdgastransportleitung ETL 0019.400 D= 400 + FM Begleitkabel			Gasunie Deutschland GmbH Pelikanplatz 5 30177 Hanover		6,4 A Unterirdische Anlagen													
Kreuzung Arbeitsfläche M23	Gasleitungen	Gashochdruckltg. 11/DN 350 Voigtei - Landesbergen II			Nowega GmbH Anton-Bruchausen-Straße 4 48147 Münster		6,4 B Unterirdische Anlagen													
Kreuzung Arbeitsfläche M23	Fernmeldekabel	FM-Kabel K11 (Begleitkabel zu Gashochdruckltg. 11)			Nowega GmbH Anton-Bruchausen-Straße 4 48147 Münster		6,2 A Unterirdische Anlagen													
Kreuzung Arbeitsfläche M23	Gasleitungen	Gashochdruckltg. 10/DN 350 Voigtei - Landesbergen I			Nowega GmbH Anton-Bruchausen-Straße 4 48147 Münster		6,4 C Unterirdische Anlagen													
Kreuzung Arbeitsfläche M23	Fernmeldekabel	FM-Kabel K10 (Begleitkabel zu Gashochdruckltg. 10)			Nowega GmbH Anton-Bruchausen-Straße 4 48147 Münster		6,2 B Unterirdische Anlagen													
Kreuzung Arbeitsfläche M23	Fernmeldekabel	FM-Kabel + Leerrohr			AVACON Bürgermeister-Stahn-Wall 1 31582 Nienburg		6,2 C Unterirdische Anlagen													
Kreuzung Arbeitsfläche M23	Fernmeldekabel	FM-Kabel LWL 500 Voigtei - Landesbergen - Hütten			Nowega GmbH Anton-Bruchausen-Straße 4 48147 Münster		6,2 D Unterirdische Anlagen													
Kreuzung Arbeitsfläche M23	Gasleitungen				Open Grid PLEdec GmbH Schnieringshof 10-14 45329 Essen	Nur zur Info, Lage ungenau	6,4 D Unterirdische Anlagen													





		Verzeichnis der betroffenen TÖB der Zuwegungen			Planfeststellungsunterlage Deckblatt 1		aufgestellt Bayreuth, den 02.03.2020 i.V. <i>S. Selzer</i> i.V. <i>Manfred Rübner</i>		
Leitungsname: 220-kV-Leitung Landesbergen - Sottrum LH-10-2010, Rückbau					Trassierungsfirma: imp GmbH Bünnershelfstr.10 44379 Dortmund				
						Stand:			
						Datum		Name	
						aufgestellt		16.03.2020 Kämpfer	
						geprüft		18.03.2020 Hettwer	
						geändert		15.11.2021 Schmid	
Zuwegung (von Straße Richtung Mast)	Kreuzung mit	Nähere Bezeichnung	zwischen Masten der gekreuzten Ltg. Nr. Nr.		Besitzer oder zuständiger Behörde	Bemerkungen	BIS LUM Merkmal-Nr.		
Kreuzung Arbeitsfläche M23	Fernmeldekabel	FM-Kabel GasLINE			Open Grid_PLEdoc GmbH Schnieringshof 10-14 45329 Essen	Nur zur Info, Lage ungenau	6,2 E Unterirdische Anlagen		
Zuwegung zu M22 und M21	Fernmeldekabel	FM-Kabel			Deutsche Telekom Friedrich-Ebert-Allee 140 53113 Bonn		6,2 A Unterirdische Anlagen		
Kreuzung Gerüstfläche an OV nördl. M22	Fernmeldekabel	FM-Kabel			Deutsche Telekom Friedrich-Ebert-Allee 140 53113 Bonn		6,2 Unterirdische Anlagen		
Zuwegung zu M22	Fernmeldekabel	FM-Kabel			Deutsche Telekom Friedrich-Ebert-Allee 140 53113 Bonn		6,2 B Unterirdische Anlagen		
Zuwegung zu M21	Fernmeldekabel	FM-Kabel			Deutsche Telekom Friedrich-Ebert-Allee 140 53113 Bonn		6,2 F Unterirdische Anlagen		
Zuwegung zu M21	Deutsche Telekom AG	FM-Freileitung			Deutsche Telekom Friedrich-Ebert-Allee 140 53113 Bonn	Längsverlauf	5,1 A Nachrichtentechnik		
Zuwegung zu M21	Freileitung mit UN >= 110kV	380-kV-Ltg. LH-10-3039 Stade - Landesbergen	3212	3213	TenneT TSO GmbH Bernecker Str. 70 95444 Bayreuth	Neubauleitung	4,4 Starkstrom-Freileitungen		
Zuwegung zu M21	Deutsche Telekom AG	FM-Freileitung			Deutsche Telekom Friedrich-Ebert-Allee 140 53113 Bonn		5,1 B Nachrichtentechnik		
Zuwegung zu M21	Hochdruckwasserleitungen	TW-Ltg.-PVC-DN100			Kreisverband für Wasserwirtschaft Nienburg Am Wall 2 31582 Nienburg	Kreuzung und Längsverlauf in Ortslage (Hägeringen)	6,5 Unterirdische Anlagen		
Zuwegung zu M21	Freileitung mit UN >= 110kV	380-kV-Ltg. LH-10-3039 Stade - Landesbergen	3212	3213	TenneT TSO GmbH Bernecker Str. 70 95444 Bayreuth	Neubauleitung	4,4 Starkstrom-Freileitungen		
Kreuzung Arbeitsfläche M21	Hochdruckwasserleitungen	TW-Ltg.-PVC-DN50			Kreisverband für Wasserwirtschaft Nienburg Am Wall 2 31582 Nienburg		6,5 Unterirdische Anlagen		



		Verzeichnis der betroffenen TÖB der Zuwegungen			Planfeststellungsunterlage Deckblatt 1		aufgestellt Bayreuth, den 02.03.2020 i.V. <i>S. Selzer</i> i.V. <i>Manfred Rübke</i>													
Leitungsname: 220-kV-Leitung Landesbergen - Sottrum LH-10-2010, Rückbau					Trassierungsfirma: imp GmbH Bünnertshofstr.10 44379 Dortmund															
							Stand:													
							<table border="1"> <tr> <td></td> <td>Datum</td> <td>Name</td> </tr> <tr> <td>aufgestellt</td> <td>16.03.2020</td> <td>Kämper</td> </tr> <tr> <td>geprüft</td> <td>18.03.2020</td> <td>Hettwer</td> </tr> <tr> <td>geändert</td> <td>15.11.2021</td> <td>Schmid</td> </tr> </table>			Datum	Name	aufgestellt	16.03.2020	Kämper	geprüft	18.03.2020	Hettwer	geändert	15.11.2021	Schmid
	Datum	Name																		
aufgestellt	16.03.2020	Kämper																		
geprüft	18.03.2020	Hettwer																		
geändert	15.11.2021	Schmid																		
Zuwegung (von Straße Richtung Mast)	Kreuzung mit	Nähere Bezeichnung	zwischen Masten der gekreuzten Ltg. Nr. Nr.		Besitzer oder zuständiger Behörde	Bemerkungen	BIS LUM Merkmal-Nr.													
Zuwegung zu M20	Hochdruckwasserleitungen	TW-Ltg.			Kreisverband für Wasserwirtschaft Nienburg Am Wall 2 31582 Nienburg	Hausanschluss	6,5 Unterirdische Anlagen													
Kreuzung Arbeitsfläche M20	Freileitung mit UN >= 110kV	380-kV-Ltg. LH-10-3039 Stade - Landesbergen	3215	3216	TenneT TSO GmbH Bernecker Str. 70 95444 Bayreuth	Neubauleitung	4,4 Starkstrom-Freileitungen													
Kreuzung östl. Gerüstfläche an K27	Fernmeldekabel	FM-Kabel			Deutsche Telekom Friedrich-Ebert-Allee 140 53113 Bonn		6,2 Unterirdische Anlagen													
Zuwegung zu M19	Fernmeldekabel	FM-Kabel			Deutsche Telekom Friedrich-Ebert-Allee 140 53113 Bonn		6,2 Unterirdische Anlagen													
Zuwegung zu M18	Fernmeldekabel	2x FM-Kabel			Deutsche Telekom Friedrich-Ebert-Allee 140 53113 Bonn		6,2 Unterirdische Anlagen													
Zuwegung zu M18	Hochdruckwasserleitungen	TW-Ltg.-PVC-DN100			Kreisverband für Wasserwirtschaft Nienburg Am Wall 2 31582 Nienburg	Längsverlauf	6,5 Unterirdische Anlagen													
Zuwegung zu M18	Freileitung mit UN >= 110kV	380-kV-Ltg. LH-10-3039 Stade - Landesbergen	3216	3217	TenneT TSO GmbH Bernecker Str. 70 95444 Bayreuth	Neubauleitung	4,4 Starkstrom-Freileitungen													
Kreuzung Arbeitsfläche M18	Richtfunkstrecke	Schutzbereich 30 25m			Vodafone GmbH Amsinckstraße 61 20097 Hamburg	Schutzbereich	5,4 A Nachrichtentechnik													
Zuwegung zu Gerüstfläche M18	Richtfunkstrecke	Schutzbereich 30 25m			Vodafone GmbH Amsinckstraße 61 20097 Hamburg		5,4 B Nachrichtentechnik													
Kreuzung Gerüstfläche M18	Hochdruckwasserleitungen	TW-Ltg.-PVC-DN100			Kreisverband für Wasserwirtschaft Nienburg Am Wall 2 31582 Nienburg		6,5 Unterirdische Anlagen													
Kreuzung Gerüstfläche M18	Richtfunkstrecke	Schutzbereich 25m			Vodafone GmbH Amsinckstraße 61 20097 Hamburg		5,4 Nachrichtentechnik													





		Verzeichnis der betroffenen TÖB der Zuwegungen			Planfeststellungsunterlage Deckblatt 1		aufgestellt Bayreuth, den 02.03.2020 i.V.  i.V. 													
Leitungsname: 220-kV-Leitung Landesbergen - Sottrum LH-10-2010, Rückbau					Trassierungsfirma: imp GmbH Bünnertshelfstr.10 44379 Dortmund		Stand: <table border="1"> <tr> <td></td> <td>Datum</td> <td>Name</td> </tr> <tr> <td>aufgestellt</td> <td>16.03.2020</td> <td>Kämper</td> </tr> <tr> <td>geprüft</td> <td>18.03.2020</td> <td>Hettwer</td> </tr> <tr> <td>geändert</td> <td>15.11.2021</td> <td>Schmid</td> </tr> </table>			Datum	Name	aufgestellt	16.03.2020	Kämper	geprüft	18.03.2020	Hettwer	geändert	15.11.2021	Schmid
	Datum	Name																		
aufgestellt	16.03.2020	Kämper																		
geprüft	18.03.2020	Hettwer																		
geändert	15.11.2021	Schmid																		
Zuwegung (von Straße Richtung Mast)		Kreuzung mit	Nähere Bezeichnung	zwischen Masten der gekrenzten Ltg. Nr. Nr.	Besitzer oder zuständiger Behörde	Bemerkungen	BIS LUM Merkmal-Nr.													
Zuwegung zu M17, M16	Hochdruckwasserleitungen	TW-Ltg.-PVC-DN100			Kreisverband für Wasserwirtschaft Nienburg Am Wall 2 31582 Nienburg		6,5 Unterirdische Anlagen													
Zuwegung zu M17, M16	Richtfunkstrecke	Schutzbereich 25m			Vodafone GmbH Amsinckstraße 61 20097 Hamburg		5,4 Nachrichtentechnik													
Kreuzung Arbeitsfläche M17	Freileitung mit UN >= 110kV	380-kV-Ltg. LH-10-3039 Stade - Landesbergen	3217	3218	TenneT TSO GmbH Bernecker Str. 70 95444 Bayreuth	Neubauleitung; Schutzstreifen	4,4 Starkstrom-Freileitungen													
Zuwegung zu M16	Hoch-, Mittel- und Niederspannungskabel	3x NSP-Kabel			AVACON Bürgermeister-Stahn-Wall 1 31582 Nienburg		6,1 Unterirdische Anlagen													
Zuwegung zu M16	Hoch-, Mittel- und Niederspannungskabel	MSP-Kabel			AVACON Bürgermeister-Stahn-Wall 1 31582 Nienburg	Längsverlauf	6,1 B Unterirdische Anlagen													
Zuwegung zu M16	Freileitung mit UN >= 110kV	380-kV-Ltg. LH-10-3039 Stade - Landesbergen	3217	3218	TenneT TSO GmbH Bernecker Str. 70 95444 Bayreuth		4,4 Starkstrom-Freileitungen													
Kreuzung Gerüstfläche M16	Hoch-, Mittel- und Niederspannungskabel	MSP-Kabel			AVACON Bürgermeister-Stahn-Wall 1 31582 Nienburg		6,1 Unterirdische Anlagen													
Kreuzung Gerüstfläche M16	Freileitung mit UN >= 110kV	380-kV-Ltg. LH-10-3039 Stade - Landesbergen	3217	3218	TenneT TSO GmbH Bernecker Str. 70 95444 Bayreuth	Neubauleitung	4,4 Starkstrom-Freileitungen													
Kreuzung Arbeitsfläche M16	Freileitung mit UN >= 110kV	380-kV-Ltg. LH-10-3039 Stade - Landesbergen	3218	3219	TenneT TSO GmbH Bernecker Str. 70 95444 Bayreuth	Neubauleitung; Leitung verläuft durch Maststandort	4,4 Starkstrom-Freileitungen													
Kreuzung Arbeitsfläche M16	Hoch-, Mittel- und Niederspannungskabel	NSP-Kabel			AVACON Bürgermeister-Stahn-Wall 1 31582 Nienburg	Leitung verläuft durch Maststandort	6,1 Unterirdische Anlagen													
Westl. Zuwegung zu M15, M14, M13 und M12	Fernmeldekabel	FM-Kabel			Deutsche Telekom Friedrich-Ebert-Allee 140 53113 Bonn		6,2 Unterirdische Anlagen													
Westl. Zuwegung zu M15, M14, M13 und M12	Hoch-, Mittel- und Niederspannungskabel	2x NSP-Kabel			AVACON Bürgermeister-Stahn-Wall 1 31582 Nienburg		6,1 A Unterirdische Anlagen													



		Verzeichnis der betroffenen TÖB der Zuwegungen			Planfeststellungsunterlage Deckblatt 1		aufgestellt Bayreuth, den 02.03.2020 i.V. <i>S. Selzer</i> i.V. <i>Manfred Rübner</i>												
Leitungsname: 220-kV-Leitung Landesbergen - Sottrum LH-10-2010, Rückbau					Trassierungsfirma: imp GmbH Bünnershelfstr.10 44379 Dortmund														
						Stand:													
						<table border="1"> <tr> <td></td> <td>Datum</td> <td>Name</td> </tr> <tr> <td>aufgestellt</td> <td>16.03.2020</td> <td>Kämper</td> </tr> <tr> <td>geprüft</td> <td>18.03.2020</td> <td>Hettwer</td> </tr> <tr> <td>geändert</td> <td>15.11.2021</td> <td>Schmid</td> </tr> </table>			Datum	Name	aufgestellt	16.03.2020	Kämper	geprüft	18.03.2020	Hettwer	geändert	15.11.2021	Schmid
	Datum	Name																	
aufgestellt	16.03.2020	Kämper																	
geprüft	18.03.2020	Hettwer																	
geändert	15.11.2021	Schmid																	
Zuwegung (von Straße Richtung Mast)	Kreuzung mit	Nähere Bezeichnung	zwischen Masten der gekreuzten Ltg. Nr. Nr.		Besitzer oder zuständiger Behörde	Bemerkungen	BIS LUM Merkmal-Nr.												
Westl. Zuwegung zu M15, M14, M13 und M12	Hoch-, Mittel- und Niederspannungskabel	MSP-Kabel			AVACON Bürgermeister-Stahn-Wall 1 31582 Nienburg		6,1 B Unterirdische Anlagen												
Westl. Zuwegung zu M15, M14, M13 und M12	Richtfunkstrecke	Schutzbereich 25m			Vodafone GmbH Amsinckstraße 61 20097 Hamburg		5,4 Nachrichtentechnik												
Westl. Zuwegung zu M15, M14, M13 und M12	Hoch-, Mittel- und Niederspannungskabel	MSP-Kabel			ENERCON GmbH Dreekamp 5 26605 Aurich	geplante WEA	6,1 C Unterirdische Anlagen												
Kreuzung Arbeitsfläche M15	Freileitung mit UN >= 110kV	380-kV-Ltg. LH-10-3039 Stade - Landesbergen	3218	3219	TenneT TSO GmbH Bernecker Str. 70 95444 Bayreuth	Neubauleitung; Leitung verläuft durch Maststandort	4,4 Starkstrom-Freileitungen												
Westl. Zuwegung zu M14, M13 und M12	Hoch-, Mittel- und Niederspannungskabel	MSP-Kabel			ENERCON GmbH Dreekamp 5 26605 Aurich	geplante WEA Fortsetzung von Zuwegung M15	6,1 A Unterirdische Anlagen												
Westl. Zuwegung zu M14, M13 und M12	Fernmeldekabel	FM-Kabel			Deutsche Telekom Friedrich-Ebert-Allee 140 53113 Bonn	Fortsetzung von Zuwegung M15	6,2 Unterirdische Anlagen												
Westl. Zuwegung zu M14, M13 und M12	Richtfunkstrecke	Schutzbereich 25m			Vodafone GmbH Amsinckstraße 61 20097 Hamburg		5,4 Nachrichtentechnik												
Westl. Zuwegung zu M14, M13 und M12	Hoch-, Mittel- und Niederspannungskabel	MSP-Kabel			AVACON Bürgermeister-Stahn-Wall 1 31582 Nienburg		6,1 B Unterirdische Anlagen												
Kreuzung Arbeitsfläche M14	Freileitung mit UN >= 110kV	380-kV-Ltg. LH-10-3039 Stade - Landesbergen	3219	3220	TenneT TSO GmbH Bernecker Str. 70 95444 Bayreuth	Neubauleitung; Leitung verläuft durch Maststandort	4,4 Starkstrom-Freileitungen												
Kreuzung Arbeitsfläche M14	Richtfunkstrecke	Schutzbereich 25m			Vodafone GmbH Amsinckstraße 61 20097 Hamburg		5,4 Nachrichtentechnik												
Westl. Zuwegung zu M13 und M12	Hoch-, Mittel- und Niederspannungskabel	MSP-Kabel			ENERCON GmbH Dreekamp 5 26605 Aurich	geplante WEA Fortsetzung von Zuwegung M14	6,1 A Unterirdische Anlagen												
Westl. Zuwegung zu M13 und M12	Hoch-, Mittel- und Niederspannungskabel	MSP-Kabel			AVACON Bürgermeister-Stahn-Wall 1 31582 Nienburg	geplante WEA Fortsetzung von Zuwegung M14	6,1 B Unterirdische Anlagen												



		Verzeichnis der betroffenen TÖB der Zuwegungen			Planfeststellungsunterlage Deckblatt 1		aufgestellt Bayreuth, den 02.03.2020 i.V. <i>S. Selzer</i> i.V. <i>Manfred Rübke</i>													
Leitungsname: 220-kV-Leitung Landesbergen - Sottrum LH-10-2010, Rückbau					Trassierungsfirma: imp GmbH Bünnerhelfstr.10 44379 Dortmund 		Stand:													
							<table border="1"> <tr> <td></td> <td>Datum</td> <td>Name</td> </tr> <tr> <td>aufgestellt</td> <td>16.03.2020</td> <td>Kämper</td> </tr> <tr> <td>geprüft</td> <td>18.03.2020</td> <td>Hettwer</td> </tr> <tr> <td>geändert</td> <td>15.11.2021</td> <td>Schmid</td> </tr> </table>			Datum	Name	aufgestellt	16.03.2020	Kämper	geprüft	18.03.2020	Hettwer	geändert	15.11.2021	Schmid
	Datum	Name																		
aufgestellt	16.03.2020	Kämper																		
geprüft	18.03.2020	Hettwer																		
geändert	15.11.2021	Schmid																		
Zuwegung (von Straße Richtung Mast)	Kreuzung mit	Nähere Bezeichnung	zwischen Masten der gekrenzten Ltg. Nr.	Nr.	Besitzer oder zuständiger Behörde	Bemerkungen	BIS LUM Merkmal-Nr.													
Westl. Zuwegung zu M13 und M12	Hoch-, Mittel- und Niederspannungskabel	MSP-Kabel			WEA Steyerberg		6,1 C Unterirdische Anlagen													
Westl. Zuwegung zu M13 und M12	Fernmeldekabel	FM-Kabel			WEA Steyerberg		6,2 Unterirdische Anlagen													
Westl. Zuwegung zu M13 und M12	Hoch-, Mittel- und Niederspannungskabel	MSP-Kabel			AVACON Bürgermeister-Stahn-Wall 1 31582 Nienburg		6,1 D Unterirdische Anlagen													
Westl. Zuwegung zu M13 und M12	Hoch-, Mittel- und Niederspannungskabel	2x NSP-Kabel			AVACON Bürgermeister-Stahn-Wall 1 31582 Nienburg		6,1 E Unterirdische Anlagen													
Kreuzung Gerüstfläche M13	Richtfunkstrecke	Schutzbereich 25m			Vodafone GmbH Amsinckstraße 61 20097 Hamburg	Schutzbereich	5,4 Nachrichtentechnik													
Kreuzung Gerüstfläche M13	Freileitung mit UN >= 110kV	380-kV-Ltg. LH-10-3039 Stade - Landesbergen	3219	3220	TenneT TSO GmbH Bernecker Str. 70 95444 Bayreuth	Neubauleitung	4,4 Starkstrom-Freileitungen													
Kreuzung Ankerfläche M13	Freileitung mit UN >= 110kV	380-kV-Ltg. LH-10-3039 Stade - Landesbergen	3219	3221	TenneT TSO GmbH Bernecker Str. 70 95444 Bayreuth	Neubauleitung; Leitung verläuft durch Maststandort; inkl. Mast 3220	4,4 Starkstrom-Freileitungen													
Östl. Zuwegung zu M12, M11, M10	Hochdruckwasserleitungen	TW-Ltg.-AZ-DN200			Kreisverband für Wasserwirtschaft Nienburg Am Wall 2 31582 Nienburg		6,5 Unterirdische Anlagen													
Östl. Zuwegung zu M12, M11, M10	Gasleitungen	GTL0001061/DN 150/MOP 16 bar			AVACON Bürgermeister-Stahn-Wall 1 31582 Nienburg		6,4 Unterirdische Anlagen													
Zuwegung zu M10	Gasleitungen	GTL0001061/DN 150/MOP 16 bar			AVACON Bürgermeister-Stahn-Wall 1 31582 Nienburg	Längsverlauf	6,4 A Unterirdische Anlagen													
Zuwegung zu M10	Fernmeldekabel	FM-Kabel			Deutsche Telekom Friedrich-Ebert-Allee 140 53113 Bonn	Kreuzung und Längsverlauf, Lage ungenau	6,2 A Unterirdische Anlagen													
Zuwegung zu M10	Gasleitungen	Erdgastransportleitung ETL 0019.400 D= 400 + FM Begleitkabel			Gasunie Deutschland GmbH Pelikanplatz 5 30177 Hanover		6,4 B Unterirdische Anlagen													





		Verzeichnis der betroffenen TÖB der Zuwegungen			Planfeststellungsunterlage Deckblatt 1		aufgestellt Bayreuth, den 02.03.2020 i.V.  i.V. 													
Leitungsname: 220-kV-Leitung Landesbergen - Sottrum LH-10-2010, Rückbau					Trassierungsfirma: imp GmbH Bünnertshofstr.10 44379 Dortmund															
							Stand:													
							<table border="1"> <thead> <tr> <th></th> <th>Datum</th> <th>Name</th> </tr> </thead> <tbody> <tr> <td>aufgestellt</td> <td>16.03.2020</td> <td>Kämper</td> </tr> <tr> <td>geprüft</td> <td>18.03.2020</td> <td>Hettwer</td> </tr> <tr> <td>geändert</td> <td>15.11.2021</td> <td>Schmid</td> </tr> </tbody> </table>			Datum	Name	aufgestellt	16.03.2020	Kämper	geprüft	18.03.2020	Hettwer	geändert	15.11.2021	Schmid
	Datum	Name																		
aufgestellt	16.03.2020	Kämper																		
geprüft	18.03.2020	Hettwer																		
geändert	15.11.2021	Schmid																		
Zuwegung (von Straße Richtung Mast)	Kreuzung mit	Nähere Bezeichnung	zwischen Masten der gekrenzten Ltg. Nr. Nr.		Besitzer oder zuständiger Behörde	Bemerkungen	BIS LUM Merkmal-Nr.													
Zuwegung zu M10	Gasleitungen	Gashochdruckleitung 10 , DN 350 Voigtei - Landesbergen I			Nowega GmbH Anton-Bruchausen-Straße 4 48147 Münster		6,4 C Unterirdische Anlagen													
Zuwegung zu M10	Fernmeldekabel	FM-Kabel K10 (Begleitkabel zu Gashochdruckltg. 10)			Nowega GmbH Anton-Bruchausen-Straße 4 48147 Münster		6,2 B Unterirdische Anlagen													
Zuwegung zu M10	Gasleitungen	Gashochdruckleitung 11 , DN 350 Voigtei - Landesbergen II			Nowega GmbH Anton-Bruchausen-Straße 4 48147 Münster		6,4 D Unterirdische Anlagen													
Zuwegung zu M10	Fernmeldekabel	FM-Kabel K11 (Begleitkabel zu Gashochdruckltg. 11)			Nowega GmbH Anton-Bruchausen-Straße 4 48147 Münster		6,2 C Unterirdische Anlagen													
Zuwegung zu M10	Gasleitungen				Open Grid_PLEdoc GmbH Schnieringshof 10-14- 45329 Essen		6,4 E Unterirdische Anlagen													
Zuwegung zu M10	Fernmeldekabel	FM-Kabel GasLINE			Open Grid_PLEdoc GmbH Schnieringshof 10-14 45329 Essen		6,2 F Unterirdische Anlagen													
Zuwegung zu M10	Fernmeldekabel	FM-Kabel + Leerrohr			AVACON Bürgermeister-Stahn-Wall 1 31582 Nienburg		6,2 D Unterirdische Anlagen													
Zuwegung zu M10	Fernmeldekabel	FM-Kabel LWL 500 Voigtei - Landesbergen - Hütten			Nowega GmbH Anton-Bruchausen-Straße 4 48147 Münster		6,2 E Unterirdische Anlagen													
Zuwegung zu M10	Hoch-, Mittel- und Niederspannungskabel	NSP-Kabel			AVACON Bürgermeister-Stahn-Wall 1 31582 Nienburg		6,1 A Unterirdische Anlagen													
Kreuzung Arbeitsfläche M10	Richtfunkstrecke	Schutzbereich 30 25m			Telefónica Germany GmbH & Co. OHG Georg-Brauchle-Ring 23-25 80992 München		5,4 Nachrichtentechnik													
Kreuzung Arbeitsfläche M10	Fernmeldekabel	FM-Kabel			Deutsche Telekom Friedrich-Ebert-Allee 140 53113 Bonn		6,2 G Unterirdische Anlagen													
Kreuzung Arbeitsfläche M10	Hoch-, Mittel- und Niederspannungskabel	NSP-Kabel			AVACON Bürgermeister-Stahn-Wall 1 31582 Nienburg		6,1 B Unterirdische Anlagen													



		Verzeichnis der betroffenen TÖB der Zuwegungen			Planfeststellungsunterlage Deckblatt 1		aufgestellt Bayreuth, den 02.03.2020 i.V. <i>S. Selzer</i> i.V. <i>Manfred Rübner</i>		
Leitungsname: 220-kV-Leitung Landesbergen - Sottrum LH-10-2010, Rückbau					Trassierungsfirma: imp GmbH Bünnertshofstr.10 44379 Dortmund				
						Stand:			
						Datum Name			
						aufgestellt 16.03.2020 Kämpfer			
						geprüft 18.03.2020 Hettwer			
						geändert 15.11.2021 Schmid			
Zuwegung (von Straße Richtung Mast)	Kreuzung mit	Nähere Bezeichnung	zwischen Masten der gekreuzten Ltg. Nr.	Nr.	Besitzer oder zuständiger Behörde	Bemerkungen	BIS LUM Merkmal-Nr.		
Kreuzung westl. Ankerfläche M10	Richtfunkstrecke	Schutzbereich 30 25m			Telefónica Germany GmbH & Co. OHG Georg-Brauchle-Ring 23-25 80992 München	Schutzbereich	5,4 Nachrichtentechnik		
Kreuzung westl. Seilzugfläche M10	Richtfunkstrecke	Schutzbereich 30 25m			Telefónica Germany GmbH & Co. OHG Georg-Brauchle-Ring 23-25 80992 München	Schutzbereich	5,4 Nachrichtentechnik		
Kreuzung westl. Seilzugfläche M10	Fernmeldekabel	FM-Kabel LWL 500 Voigtei - Landesbergen - Hütten			Nowega GmbH Anton-Bruchausen-Straße 4 48147 Münster		6,2 A Unterirdische Anlagen		
Kreuzung westl. Seilzugfläche M10	Fernmeldekabel	FM-Kabel GasLINE			Open Grid_PLEdoc GmbH Schnieringshof 10-14 45329 Essen	Nur zur Info, Lage ungenau	6,4 A Unterirdische Anlagen		
Kreuzung westl. Seilzugfläche M10	Fernmeldekabel	FM-Kabel GasLINE			Open Grid_PLEdoc GmbH Schnieringshof 10-14 45329 Essen	Nur zur Info, Lage ungenau	6,2 E Unterirdische Anlagen		
Kreuzung westl. Seilzugfläche M10	Fernmeldekabel	FM-Kabel + Leerrohr			AVACON Bürgermeister-Stahn-Wall 1 31582 Nienburg		6,2 B Unterirdische Anlagen		
Kreuzung westl. Seilzugfläche M10	Fernmeldekabel	FM-Kabel K11 (Begleitkabel zu Gashochdruckltg. 11)			Nowega GmbH Anton-Bruchausen-Straße 4 48147 Münster		6,2 C Unterirdische Anlagen		
Kreuzung westl. Seilzugfläche M10	Gasleitungen	Gashochdruckltg. 11/DN 350 Voigtei - Landesbergen II			Nowega GmbH Anton-Bruchausen-Straße 4 48147 Münster		6,4 B Unterirdische Anlagen		
Kreuzung westl. Seilzugfläche M10	Fernmeldekabel	FM-Kabel K10 (Begleitkabel zu Gashochdruckltg. 10)			Nowega GmbH Anton-Bruchausen-Straße 4 48147 Münster		6,2 D Unterirdische Anlagen		
Kreuzung westl. Seilzugfläche M10	Gasleitungen	Gashochdruckltg. 10/DN 350 Voigtei - Landesbergen I			Nowega GmbH Anton-Bruchausen-Straße 4 48147 Münster		6,4 C Unterirdische Anlagen		
Kreuzung östl. Ankerfläche M10	Richtfunkstrecke	Schutzbereich 30 25m			Telefónica Germany GmbH & Co. OHG Georg-Brauchle-Ring 23-25 80992 München	Schutzbereich	5,4 Nachrichtentechnik		





		Verzeichnis der betroffenen TÖB der Zuwegungen			Planfeststellungsunterlage Deckblatt 1		aufgestellt Bayreuth, den 02.03.2020 i.V.  i.V. 													
Leitungsname: 220-kV-Leitung Landesbergen - Sottrum LH-10-2010, Rückbau					Trassierungsfirma: imp GmbH Bünnerhelfstr.10 44379 Dortmund  Part of Sweco		Stand:													
							<table border="1"> <tr> <td></td> <td>Datum</td> <td>Name</td> </tr> <tr> <td>aufgestellt</td> <td>16.03.2020</td> <td>Kämper</td> </tr> <tr> <td>geprüft</td> <td>18.03.2020</td> <td>Hettwer</td> </tr> <tr> <td>geändert</td> <td>15.11.2021</td> <td>Schmid</td> </tr> </table>			Datum	Name	aufgestellt	16.03.2020	Kämper	geprüft	18.03.2020	Hettwer	geändert	15.11.2021	Schmid
	Datum	Name																		
aufgestellt	16.03.2020	Kämper																		
geprüft	18.03.2020	Hettwer																		
geändert	15.11.2021	Schmid																		
Zuwegung (von Straße Richtung Mast)	Kreuzung mit	Nähere Bezeichnung	zwischen Masten der gekreuzten Ltg. Nr. Nr.		Besitzer oder zuständiger Behörde	Bemerkungen	BIS LUM Merkmal-Nr.													
Kreuzung östl. Ankerfläche M10	Gasleitungen				Open Grid_PLEdoc GmbH Schnieringshof 10-14 45329 Essen		6,4 Unterirdische Anlagen													
Kreuzung östl. Ankerfläche M10	Fernmeldekabel	FM-Kabel GasLINE			Open Grid_PLEdoc GmbH Schnieringshof 10-14 45329 Essen		6,2 D Unterirdische Anlagen													
Kreuzung östl. Ankerfläche M10	Fernmeldekabel	FM-Kabel LWL 500 Voigtei - Landesbergen - Hütten			Nowega GmbH Anton-Bruchausen-Straße 4 48147 Münster		6,2 A Unterirdische Anlagen													
Kreuzung östl. Ankerfläche M10	Fernmeldekabel	FM-Kabel + Leerrohr			AVACON Bürgermeister-Stahn-Wall 1 31582 Nienburg		6,2 B Unterirdische Anlagen													
Kreuzung östl. Ankerfläche M10	Fernmeldekabel	FM-Kabel K11 (Begleitkabel zu Gashochdruckltg. 11)			Nowega GmbH Anton-Bruchausen-Straße 4 48147 Münster		6,2 C Unterirdische Anlagen													
Kreuzung östl. Seilzugfläche M10	Gasleitungen				Open Grid_PLEdoc GmbH Schnieringshof 10-14 45329 Essen		6,4 A Unterirdische Anlagen													
Kreuzung östl. Seilzugfläche M10	Fernmeldekabel	FM-Kabel GasLINE			Open Grid_PLEdoc GmbH Schnieringshof 10-14 45329 Essen		6,2 E Unterirdische Anlagen													
Kreuzung östl. Seilzugfläche M10	Fernmeldekabel	FM-Kabel LWL 500 Voigtei - Landesbergen - Hütten			Nowega GmbH Anton-Bruchausen-Straße 4 48147 Münster		6,2 A Unterirdische Anlagen													
Kreuzung östl. Seilzugfläche M10	Fernmeldekabel	FM-Kabel + Leerrohr			AVACON Bürgermeister-Stahn-Wall 1 31582 Nienburg		6,2 B Unterirdische Anlagen													
Kreuzung östl. Seilzugfläche M10	Fernmeldekabel	FM-Kabel K10 (Begleitkabel zu Gashochdruckltg. 10)			Nowega GmbH Anton-Bruchausen-Straße 4 48147 Münster		6,2 C Unterirdische Anlagen													
Kreuzung östl. Seilzugfläche M10	Gasleitungen	Gashochdruckltg. 10/DN 350 Voigtei - Landesbergen I			Nowega GmbH Anton-Bruchausen-Straße 4 48147 Münster		6,4 B Unterirdische Anlagen													
Kreuzung östl. Seilzugfläche M10	Fernmeldekabel	FM-Kabel K11 (Begleitkabel zu Gashochdruckltg. 11)			Nowega GmbH Anton-Bruchausen-Straße 4 48147 Münster		6,2 D Unterirdische Anlagen													



		Verzeichnis der betroffenen TÖB der Zuwegungen			Planfeststellungsunterlage Deckblatt 1		aufgestellt Bayreuth, den 02.03.2020 i.V. <i>S. Selzer</i> i.V. <i>Manfred Rübner</i>												
Leitungsname: 220-kV-Leitung Landesbergen - Sottrum LH-10-2010, Rückbau					Trassierungsfirma: imp GmbH Bünnertshofstr.10 44379 Dortmund														
						Stand:													
						<table border="1"> <tr> <td></td> <td>Datum</td> <td>Name</td> </tr> <tr> <td>aufgestellt</td> <td>16.03.2020</td> <td>Kämper</td> </tr> <tr> <td>geprüft</td> <td>18.03.2020</td> <td>Hettwer</td> </tr> <tr> <td>geändert</td> <td>15.11.2021</td> <td>Schmid</td> </tr> </table>			Datum	Name	aufgestellt	16.03.2020	Kämper	geprüft	18.03.2020	Hettwer	geändert	15.11.2021	Schmid
	Datum	Name																	
aufgestellt	16.03.2020	Kämper																	
geprüft	18.03.2020	Hettwer																	
geändert	15.11.2021	Schmid																	
Zuwegung (von Straße Richtung Mast)	Kreuzung mit	Nähere Bezeichnung	zwischen Masten der gekrenzten Ltg. Nr.	Nr.	Besitzer oder zuständiger Behörde	Bemerkungen	BIS LUM Merkmal-Nr.												
Kreuzung östl. Seilzugfläche M10	Gasleitungen	Gashochdruckltg. 11/DN 350 Voigtei - Landesbergen II			Nowega GmbH Anton-Bruchhausen-Straße 4 48147 Münster		6,4 C Unterirdische Anlagen												
Kreuzung östl. Seilzugfläche M10	Gasleitungen	Erdgastransportleitung ETL 0019.400 D= 400 + FM Begleitkabel			Gasunie Deutschland GmbH Pelikanplatz 5 30177 Hanover	unverb. Vorinformation/ Lage ungenau	6,4 D Unterirdische Anlagen												
Östl. Zuwegung zu M12, M11	Fernmeldekabel	FM-Kabel			Deutsche Telekom Friedrich-Ebert-Allee 140 53113 Bonn	Kreuzung und Längsverlauf, Lage ungenau	6,2 A Unterirdische Anlagen												
Östl. Zuwegung zu M12, M11	Hoch-, Mittel- und Niederspannungskabel	2x MSP-Kabel			AVACON Bürgermeister-Stahn-Wall 1 31582 Nienburg		6,1 Unterirdische Anlagen												
Östl. Zuwegung zu M12, M11	Freileitung mit UN >= 110kV	380-kV-Ltg. LH-10-3039 Stade - Landesbergen			TenneT TSO GmbH Bernecker Str. 70 95444 Bayreuth	Neubauleitung	4,4 Starkstrom-Freileitungen												
Östl. Zuwegung zu M12, M11	Fernmeldekabel	FM-Kabel			AVACON Bürgermeister-Stahn-Wall 1 31582 Nienburg		6,2 B Unterirdische Anlagen												
Zuwegung zu M11, Gerüstflächen zur Kreuzung der MSP-Freileitung	Fernmeldekabel	FM-Kabel			AVACON Bürgermeister-Stahn-Wall 1 31582 Nienburg	Längsverlauf	6,2 A Unterirdische Anlagen												
Zuwegung zu M11, Gerüstflächen zur Kreuzung der MSP-Freileitung	Freileitung mit UN >= 110kV	380-kV-Ltg. LH-10-3039 Stade - Landesbergen			TenneT TSO GmbH Bernecker Str. 70 95444 Bayreuth	Neubauleitung	4,4 Starkstrom-Freileitungen												
Zuwegung zu M11, Gerüstflächen zur Kreuzung der MSP-Freileitung	Richtfunkstrecke	Schutzbereich 30 25m			Telefónica Germany GmbH & Co. OHG Georg-Brauchle-Ring 23-25 80992 München		5,4 Nachrichtentechnik												
Zuwegung zu M11, Gerüstflächen zur Kreuzung der MSP-Freileitung	Gasleitungen	Erdgastransportleitung ETL 0019.400 D= 400 + FM Begleitkabel			Gasunie Deutschland GmbH Pelikanplatz 5 30177 Hanover		6,4 A Unterirdische Anlagen												
Zuwegung zu M11, Gerüstflächen zur Kreuzung der MSP-Freileitung	Gasleitungen	Gashochdruckleitung 10 , DN 350 Voigtei - Landesbergen I			Nowega GmbH Anton-Bruchhausen-Straße 4 48147 Münster		6,4 B Unterirdische Anlagen												
Zuwegung zu M11, Gerüstflächen zur Kreuzung der MSP-Freileitung	Fernmeldekabel	FM-Kabel K10 (Begleitkabel zu Gashochdruckltg. 10)			Nowega GmbH Anton-Bruchhausen-Straße 4 48147 Münster		6,2 B Unterirdische Anlagen												





		Verzeichnis der betroffenen TÖB der Zuwegungen			Planfeststellungsunterlage Deckblatt 1		aufgestellt Bayreuth, den 02.03.2020 i.V. <i>S. Selzer</i> i.V. <i>Manfred Rübner</i>													
Leitungsname: 220-kV-Leitung Landesbergen - Sottrum LH-10-2010, Rückbau				Trassierungsfirma: imp GmbH Bünnerrhefstr.10 44379 Dortmund 		Stand: <table border="1"> <thead> <tr> <th></th> <th>Datum</th> <th>Name</th> </tr> </thead> <tbody> <tr> <td>aufgestellt</td> <td>16.03.2020</td> <td>Kämper</td> </tr> <tr> <td>geprüft</td> <td>18.03.2020</td> <td>Hettwer</td> </tr> <tr> <td>geändert</td> <td>15.11.2021</td> <td>Schmid</td> </tr> </tbody> </table>				Datum	Name	aufgestellt	16.03.2020	Kämper	geprüft	18.03.2020	Hettwer	geändert	15.11.2021	Schmid
	Datum	Name																		
aufgestellt	16.03.2020	Kämper																		
geprüft	18.03.2020	Hettwer																		
geändert	15.11.2021	Schmid																		
Zuwegung (von Straße Richtung Mast)	Kreuzung mit	Nähere Bezeichnung	zwischen Masten der gekreuzten Ltg. Nr.	Nr.	Besitzer oder zuständiger Behörde	Bemerkungen	BIS LUM Merkmal-Nr.													
Zuwegung zu M11, Gerüstflächen zur Kreuzung der MSP-Freileitung	Gasleitungen	Gashochdruckleitung 11 , DN 350 Voigtei - Landesbergen II			Nowega GmbH Anton-Bruchausen-Straße 4 48147 Münster		6,4 C Unterirdische Anlagen													
Zuwegung zu M11, Gerüstflächen zur Kreuzung der MSP-Freileitung	Fernmeldekabel	FM-Kabel K11 (Begleitkabel zu Gashochdruckltg. 11)			Nowega GmbH Anton-Bruchausen-Straße 4 48147 Münster		6,2 C Unterirdische Anlagen													
Zuwegung zu M11, Gerüstflächen zur Kreuzung der MSP-Freileitung	Fernmeldekabel	FM-Kabel + Leerrohr			AVACON Bürgermeister-Stahn-Wall 1 31582 Nienburg		6,2 D Unterirdische Anlagen													
Zuwegung zu M11, Gerüstflächen zur Kreuzung der MSP-Freileitung	Fernmeldekabel	FM-Kabel LWL 500 Voigtei - Landesbergen - Hütten			Nowega GmbH Anton-Bruchausen-Straße 4 48147 Münster		6,2 E Unterirdische Anlagen													
Kreuzung Arbeitsfläche M11	Freileitung mit UN >= 110kV	380-kV-Ltg. LH-10-3039 Stade - Landesbergen	3222	3223	TenneT TSO GmbH Bernecker Str. 70 95444 Bayreuth	Schutzstreifen	4,4 Starkstrom-Freileitungen													
Kreuzung Arbeitsfläche M11	Fernmeldekabel	FM-Erdkabel			AVACON Bürgermeister-Stahn-Wall 1 31582 Nienburg		6,2 Unterirdische Anlagen													
Zuwegung zu Gerüstfläche an MSP-Freileitung	Freileitung mit UN <110kV	MSP-Frltg. 20 kV Avacon			AVACON Bürgermeister-Stahn-Wall 1 31582 Nienburg		4,3 Starkstrom-Freileitungen													
Kreuzung Gerüstflächen an MSP-Freileitung	Richtfunkstrecke	Schutzbereich 30 25m			Telefónica Germany GmbH & Co. OHG Georg-Brauchle-Ring 23-25 80992 München	Schutzbereich	5,4 Nachrichtentechnik													
Östl. Zuwegung zu M12	Fernmeldekabel	FM-Kabel			Deutsche Telekom Friedrich-Ebert-Allee 140 53113 Bonn	Lage ungenau	6,2 F Unterirdische Anlagen													
Östl. Zuwegung zu M12	Hoch-, Mittel- und Niederspannungskabel	2x MSP-Kabel			AVACON Bürgermeister-Stahn-Wall 1 31582 Nienburg		6,1 A Unterirdische Anlagen													
Östl. Zuwegung zu M12	Hoch-, Mittel- und Niederspannungskabel	MSP-Kabel			AVACON Bürgermeister-Stahn-Wall 1 31582 Nienburg		6,1 B Unterirdische Anlagen													


		Verzeichnis der betroffenen TÖB der Zuwegungen			Planfeststellungsunterlage Deckblatt 1		aufgestellt Bayreuth, den 02.03.2020 i.V.  i.V. 													
Leitungsname: 220-kV-Leitung Landesbergen - Sottrum LH-10-2010, Rückbau					Trassierungsfirma: imp GmbH Bünnertshofstr.10 44379 Dortmund															
							Stand:													
							<table border="1"> <thead> <tr> <th></th> <th>Datum</th> <th>Name</th> </tr> </thead> <tbody> <tr> <td>aufgestellt</td> <td>16.03.2020</td> <td>Kämper</td> </tr> <tr> <td>geprüft</td> <td>18.03.2020</td> <td>Hettwer</td> </tr> <tr> <td>geändert</td> <td>15.11.2021</td> <td>Schmid</td> </tr> </tbody> </table>			Datum	Name	aufgestellt	16.03.2020	Kämper	geprüft	18.03.2020	Hettwer	geändert	15.11.2021	Schmid
	Datum	Name																		
aufgestellt	16.03.2020	Kämper																		
geprüft	18.03.2020	Hettwer																		
geändert	15.11.2021	Schmid																		
Zuwegung (von Straße Richtung Mast)	Kreuzung mit	Nähere Bezeichnung	zwischen Masten der gekreuzten Ltg. Nr. Nr.		Besitzer oder zuständiger Behörde	Bemerkungen	BIS LUM Merkmal-Nr.													
Östl. Zuwegung zu M12	Richtfunkstrecke	Schutzbereich 30 25m			Telefónica Germany GmbH & Co. OHG Georg-Brauchle-Ring 23-25 80992 München		5,4 Nachrichtentechnik													
Östl. Zuwegung zu M12	Gasleitungen	Erdgastransportleitung ETL 0019.400 D= 400 + FM Begleitkabel			Gasunie Deutschland GmbH Pelikanplatz 5 30177 Hanover		6,4 A Unterirdische Anlagen													
Östl. Zuwegung zu M12	Gasleitungen	Gashochdruckleitung 10 , DN 350 Voigtei - Landesbergen I			Nowega GmbH Anton-Bruchausen-Straße 4 48147 Münster		6,4 B Unterirdische Anlagen													
Östl. Zuwegung zu M12	Fernmeldekabel	FM-Kabel K10 (Begleitkabel zu Gashochdruckltg. 10)			Nowega GmbH Anton-Bruchausen-Straße 4 48147 Münster		6,2 A Unterirdische Anlagen													
Östl. Zuwegung zu M12	Gasleitungen	Gashochdruckleitung 11 , DN 350 Voigtei - Landesbergen II			Nowega GmbH Anton-Bruchausen-Straße 4 48147 Münster		6,4 C Unterirdische Anlagen													
Östl. Zuwegung zu M12	Fernmeldekabel	FM-Kabel K11 (Begleitkabel zu Gashochdruckltg. 11)			Nowega GmbH Anton-Bruchausen-Straße 4 48147 Münster		6,2 B Unterirdische Anlagen													
Östl. Zuwegung zu M12	Fernmeldekabel	FM-Kabel + Leerrohr			AVACON Bürgermeister-Stahn-Wall 1 31582 Nienburg		6,2 C Unterirdische Anlagen													
Östl. Zuwegung zu M12	Fernmeldekabel	FM-Kabel LWL 500 Voigtei - Landesbergen - Hütten			Nowega GmbH Anton-Bruchausen-Straße 4 48147 Münster		6,2 D Unterirdische Anlagen													
Östl. Zuwegung zu M12	Gasleitungen				Open Grid_PLEdoc GmbH Schnieringshof 10-14 45329 Essen		6,4 D Unterirdische Anlagen													
Östl. Zuwegung zu M12	Fernmeldekabel	FM-Kabel GasLINE			Open Grid_PLEdoc GmbH Schnieringshof 10-14 45329 Essen		6,2 E Unterirdische Anlagen													
Kreuzung Gerüst- und Ankerfläche M12	Freileitung mit UN >= 110kV	380-kV-Ltg. LH-10-3039 Stade - Landesbergen	3221	3222	TenneT TSO GmbH Bernecker Str. 70 95444 Bayreuth	Neubauleitung; Leitung verläuft durch Maststandort	4,4 Starkstrom-Freileitungen													

		Verzeichnis der betroffenen TÖB der Zuwegungen			Planfeststellungsunterlage Deckblatt 1		aufgestellt Bayreuth, den 02.03.2020 i.V. <i>S. Selzer</i> i.V. <i>Manfred Rübner</i>													
Leitungsname: 220-kV-Leitung Landesbergen - Sottrum LH-10-2010, Rückbau					Trassierungsfirma: imp GmbH Bünnertshelfstr.10 44379 Dortmund															
							Stand:													
							<table border="1"> <thead> <tr> <th></th> <th>Datum</th> <th>Name</th> </tr> </thead> <tbody> <tr> <td>aufgestellt</td> <td>16.03.2020</td> <td>Kämper</td> </tr> <tr> <td>geprüft</td> <td>18.03.2020</td> <td>Hettwer</td> </tr> <tr> <td>geändert</td> <td>15.11.2021</td> <td>Schmid</td> </tr> </tbody> </table>			Datum	Name	aufgestellt	16.03.2020	Kämper	geprüft	18.03.2020	Hettwer	geändert	15.11.2021	Schmid
	Datum	Name																		
aufgestellt	16.03.2020	Kämper																		
geprüft	18.03.2020	Hettwer																		
geändert	15.11.2021	Schmid																		
Zuwegung (von Straße Richtung Mast)	Kreuzung mit	Nähere Bezeichnung	zwischen Masten der gekreuzten Ltg. Nr. Nr.		Besitzer oder zuständiger Behörde	Bemerkungen	BIS LUM Merkmal-Nr.													
Zuwegung westl. Gerüstfläche an L351	Richtfunkstrecke	Schutzbereich 30 25m			Telefónica Germany GmbH & Co. OHG Georg-Brauchle-Ring 23-25 80992 München	Schutzbereich	5,4 Nachrichtentechnik													
Kreuzung westl. Gerüstfläche an L351	Richtfunkstrecke	Schutzbereich 30 25m			Telefónica Germany GmbH & Co. OHG Georg-Brauchle-Ring 23-25 80992 München	Schutzbereich	5,4 Nachrichtentechnik													
Zuwegung östl. Gerüstfläche an L351	Richtfunkstrecke	Schutzbereich 30 25m			Telefónica Germany GmbH & Co. OHG Georg-Brauchle-Ring 23-25 80992 München	Schutzbereich	5,4 Nachrichtentechnik													
Kreuzung östl. Gerüstfläche an L351	Richtfunkstrecke	Schutzbereich 30 25m			Telefónica Germany GmbH & Co. OHG Georg-Brauchle-Ring 23-25 80992 München	Schutzbereich	5,4 Nachrichtentechnik													
Kreuzung östl. Gerüstfläche an L351	Hochdruckwasserleitungen	TW-Ltg.-AZ-DN200			Kreisverband für Wasserwirtschaft Nienburg Am Wall 2 31582 Nienburg		6,5 Unterirdische Anlagen													
Zuwegung zu M9, M8, M7, M6, M5	Hochdruckwasserleitungen	TW-Ltg.-PVC-DN200			Kreisverband für Wasserwirtschaft Nienburg Am Wall 2 31582 Nienburg		6,5 Unterirdische Anlagen													
Zuwegung zu M9, M8, M7, M6, M5	Richtfunkstrecke	Schutzbereich 25m			Vodafone GmbH Amsinckstraße 61 20097 Hamburg		5,4 Nachrichtentechnik													
Zuwegung zu M9	Richtfunkstrecke	Schutzbereich 25m			Vodafone GmbH Amsinckstraße 61 20097 Hamburg		5,4 A Nachrichtentechnik													
Kreuzung Ankerfläche M9	Richtfunkstrecke	Schutzbereich 30m			Telefónica Germany GmbH & Co. OHG Georg-Brauchle-Ring 23-25 80992 München	Schutzbereich	5,4 B Nachrichtentechnik													
Zuwegung zu M8, M7, M6, M5	Richtfunkstrecke	Schutzbereich 25m			Vodafone GmbH Amsinckstraße 61 20097 Hamburg		5,4 Nachrichtentechnik													

		Verzeichnis der betroffenen TÖB der Zuwegungen			Planfeststellungsunterlage Deckblatt 1		aufgestellt Bayreuth, den 02.03.2020 i.V.  i.V. 														
Leitungsname: 220-kV-Leitung Landesbergen - Sottrum LH-10-2010, Rückbau					Trassierungsfirma:  imp GmbH Bünnerehlfstr.10 44379 Dortmund		Stand: <table border="1"> <tr> <td></td> <td>Datum</td> <td>Name</td> </tr> <tr> <td>aufgestellt</td> <td>16.03.2020</td> <td>Kämper</td> </tr> <tr> <td>geprüft</td> <td>18.03.2020</td> <td>Hettwer</td> </tr> <tr> <td>geändert</td> <td>15.11.2021</td> <td>Schmid</td> </tr> </table>				Datum	Name	aufgestellt	16.03.2020	Kämper	geprüft	18.03.2020	Hettwer	geändert	15.11.2021	Schmid
	Datum	Name																			
aufgestellt	16.03.2020	Kämper																			
geprüft	18.03.2020	Hettwer																			
geändert	15.11.2021	Schmid																			
Zuwegung (von Straße Richtung Mast)	Kreuzung mit	Nähere Bezeichnung	zwischen Masten der gekrenzten Ltg. Nr.	Nr.	Besitzer oder zuständiger Behörde	Bemerkungen	BIS LUM Merkmal-Nr.														
Zuwegung zu M7	Freileitung mit UN >= 110kV	380-kV-Ltg. LH-10-3039 Stade - Landesbergen	3225	3227	TenneT TSO GmbH Bernecker Str. 70 95444 Bayreuth	Neubauleitung	4,4 Starkstrom-Freileitungen														
Zuwegung zu M7	Richtfunkstrecke	Schutzbereich 30 25m			Vodafone GmbH Amsinckstraße 61 20097 Hamburg		5,4 A Nachrichtentechnik														
Zuwegung zu M7	Richtfunkstrecke	Schutzbereich 30 25m			Telefónica Germany GmbH & Co. OHG Georg-Brauchle-Ring 23-25 80992 München		5,4 B Nachrichtentechnik														
Kreuzung Gerüstflächen M7	Freileitung mit UN >= 110kV	380-kV-Ltg. LH-10-3039 Stade - Landesbergen	3225	3227	TenneT TSO GmbH Bernecker Str. 70 95444 Bayreuth	Neubauleitung	4,4 Starkstrom-Freileitungen														
Kreuzung Arbeitsfläche M7	Richtfunkstrecke	Schutzbereich 30 25m			Telefónica Germany GmbH & Co. OHG Georg-Brauchle-Ring 23-25 80992 München	Schutzbereich	5,4 A Nachrichtentechnik														
Kreuzung Arbeitsfläche M7	Richtfunkstrecke	Schutzbereich 25m			Vodafone GmbH Amsinckstraße 61 20097 Hamburg		5,4 B Nachrichtentechnik														
Zuwegung zu M6, M5	Richtfunkstrecke	Schutzbereich 25m			Telefónica Germany GmbH & Co. OHG Georg-Brauchle-Ring 23-25 80992 München		5,4 A Nachrichtentechnik														
Zuwegung zu M6, M5	Richtfunkstrecke	Schutzbereich 25m			Telefónica Germany GmbH & Co. OHG Georg-Brauchle-Ring 23-25 80992 München	Fortsetzung von 6-5, 5,4A Nachrichtentechnik	5,4 B Nachrichtentechnik														
Zuwegung zu M6	Richtfunkstrecke	Schutzbereich 25m			Vodafone GmbH Amsinckstraße 61 20097 Hamburg		5,4 C Nachrichtentechnik														
Zuwegung zu M5	Richtfunkstrecke	Schutzbereich 25m			Telefónica Germany GmbH & Co. OHG Georg-Brauchle-Ring 23-25 80992 München	Fortsetzung von 6-5, 5,4B Nachrichtentechnik; Kreuzung Schutzbereich	5,4 A Nachrichtentechnik														
Zuwegung zu M5	Richtfunkstrecke	Schutzbereich 25m			Vodafone GmbH Amsinckstraße 61 20097 Hamburg	Fortsetzung von 6-6, 5,4C Nachrichtentechnik	5,4 B Nachrichtentechnik														

		Verzeichnis der betroffenen TÖB der Zuwegungen			Planfeststellungsunterlage Deckblatt 1		aufgestellt Bayreuth, den 02.03.2020 i.V. <i>S. Selzer</i> i.V. <i>Manfred Rübner</i>	
Leitungsname: 220-kV-Leitung Landesbergen - Sottrum LH-10-2010, Rückbau					Trassierungsfirma: imp GmbH Bünnerhelfstr.10 44379 Dortmund			
						Stand:		
							Datum	Name
						aufgestellt	16.03.2020	Kämper
						geprüft	18.03.2020	Hettwer
						geändert	15.11.2021	Schmid
Zuwegung (von Straße Richtung Mast)	Kreuzung mit	Nähere Bezeichnung	zwischen Masten der gekreuzten Ltg. Nr.	Nr.	Besitzer oder zuständiger Behörde	Bemerkungen	BIS LUM Merkmal-Nr.	
Zuwegung zu M6-,M5-,M4	Produktenleitung (Öl, Chemie usw.)	Abwasserkanal			Kreisverband für Wasserwirtschaft Nienburg Am Wall 2 31582 Nienburg	Kreuzung und Längsverlauf in Ortslage (Anemolter)	6,3 Unterirdische Anlagen	
Zuwegung zu M6-,M5-,M4	Hoch-, Mittel- und Niederspannungskabel	2x NSP-Kabel			AVACON Bürgermeister-Stahn-Wall 1 31582 Nienburg	Kreuzung und Längsverlauf in Ortslage (Anemolter)	6,1 Unterirdische Anlagen	
Zuwegung zu M6-,M5-,M4	Hochdruckwasserleitungen	TW-Ltg.			Kreisverband für Wasserwirtschaft Nienburg Am Wall 2 31582 Nienburg	Kreuzung und Längsverlauf in Ortslage (Anemolter)	6,5 Unterirdische Anlagen	
Zuwegung zu M6-,M5-,M4	Fernmeldekabel	FM-Kabel			Deutsche Telekom Friedrich-Ebert-Allee 140 53113 Bonn	Kreuzung und Längsverlauf in Ortslage (Anemolter)	6,2 Unterirdische Anlagen	
Zuwegung zu M6-,M5-,M4	Richtfunkstrecke	Schutzbereich 30 25m			Telefónica Germany GmbH & Co. OHG Georg-Brauchle-Ring 23-25 80992 München		5,4 Nachrichtentechnik	
Zuwegung zu M6-,M5-,M4	Freileitung mit UN >= 110kV	380-kV-Ltg. LH-10-3039 Stade - Landesbergen			TenneT TSO GmbH Bernecker Str. 70 95444 Bayreuth	Neubauleitung	4,4 Starkstrom-Freileitungen	
Kreuzung Arbeitsfläche M6	Richtfunkstrecke	Schutzbereich 25m			Vodafone GmbH Amsinckstraße 61 20097 Hamburg	Schutzbereich	5,4 Nachrichtentechnik	
Zuwegung zu M3	Hochdruckwasserleitungen	TW-Ltg.			Kreisverband für Wasserwirtschaft Nienburg Am Wall 2 31582 Nienburg	Kreuzung und Längsverlauf in Ortslage (Anemolter)	6,5 Unterirdische Anlagen	
Zuwegung zu M3	Richtfunkstrecke	Schutzbereich 25m			Vodafone GmbH Amsinckstraße 61 20097 Hamburg		5,4 A Nachrichtentechnik	
Zuwegung zu M3	Produktenleitung (Öl, Chemie usw.)	Abwasserkanal			Kreisverband für Wasserwirtschaft Nienburg Am Wall 2 31582 Nienburg	Kreuzung und Längsverlauf in Ortslage (Anemolter)	6,3 A Unterirdische Anlagen	
Zuwegung zu M3	Hoch-, Mittel- und Niederspannungskabel	Beleuchtungs und NSP-Kabel			AVACON Bürgermeister-Stahn-Wall 1 31582 Nienburg	Kreuzung und Längsverlauf in Ortslage (Anemolter)	6,1 A Unterirdische Anlagen	

		Verzeichnis der betroffenen TÖB der Zuwegungen			Planfeststellungsunterlage Deckblatt 1		aufgestellt Bayreuth, den 02.03.2020 i.V.  i.V. 													
Leitungsname: 220-kV-Leitung Landesbergen - Sottrum LH-10-2010, Rückbau					Trassierungsfirma: imp GmbH Bünnerhelfstr.10 44379 Dortmund  Part of Sweco		Stand:													
							<table border="1"> <tr> <td></td> <td>Datum</td> <td>Name</td> </tr> <tr> <td>aufgestellt</td> <td>16.03.2020</td> <td>Kämper</td> </tr> <tr> <td>geprüft</td> <td>18.03.2020</td> <td>Hettwer</td> </tr> <tr> <td>geändert</td> <td>15.11.2021</td> <td>Schmid</td> </tr> </table>			Datum	Name	aufgestellt	16.03.2020	Kämper	geprüft	18.03.2020	Hettwer	geändert	15.11.2021	Schmid
	Datum	Name																		
aufgestellt	16.03.2020	Kämper																		
geprüft	18.03.2020	Hettwer																		
geändert	15.11.2021	Schmid																		
Zuwegung (von Straße Richtung Mast)	Kreuzung mit	Nähere Bezeichnung	zwischen Masten der gekreuzten Ltg. Nr. Nr.		Besitzer oder zuständiger Behörde	Bemerkungen	BIS LUM Merkmal-Nr.													
Zuwegung zu M3	Produktenleitung (Öl, Chemie usw.)	Abwasserkanal			Kreisverband für Wasserwirtschaft Nienburg Am Wall 2 31582 Nienburg		6,3 B Unterirdische Anlagen													
Zuwegung zu M3	Fernmeldekabel	FM-Kabel			Deutsche Telekom Friedrich-Ebert-Allee 140 53113 Bonn	Kreuzung und Längsverlauf in Ortslage (Anemolter)	6,2 Unterirdische Anlagen													
Zuwegung zu M3	Deutsche Telekom AG	FM-Freileitung			Deutsche Telekom Friedrich-Ebert-Allee 140 53113 Bonn	Längsverlauf	5,1 A Nachrichtentechnik													
Zuwegung zu M3	Hoch-, Mittel- und Niederspannungskabel	2x MSP-Kabel			AVACON Bürgermeister-Stahn-Wall 1 31582 Nienburg	Kreuzung und Längsverlauf in Ortslage (Anemolter)	6,1 B Unterirdische Anlagen													
Zuwegung zu M3	Richtfunkstrecke	Schutzbereich 30 25m			Telefónica Germany GmbH & Co. OHG Georg-Brauchle-Ring 23-25 80992 München		5,4 B-A Nachrichtentechnik													
Zuwegung zu M3	Richtfunkstrecke	Schutzbereich 30 25m			Vodafone GmbH Amsinckstraße 61 20097 Hamburg		5,4 C-B Nachrichtentechnik													
Zuwegung zu M3	Deutsche Telekom AG	FM-Freileitung			Deutsche Telekom Friedrich-Ebert-Allee 140 53113 Bonn	Kreuzung im Kurvenbereich und weitere Längsverlauf	5,1 B Nachrichtentechnik													
Zuwegung zu M3	Hoch-, Mittel- und Niederspannungskabel	MSP-Kabel			AVACON Bürgermeister-Stahn-Wall 1 31582 Nienburg		6,1 C Unterirdische Anlagen													
Zuwegung zu M3	Freileitung mit UN >= 110kV	380-kV-Ltg. 3036/3017 Landesbergen - Ohlensehlen/ Landesbergen - Ovenstädt			TenneT TSO GmbH Bernecker Str. 70 95444 Bayreuth	Bestand	4,4 A Starkstrom-Freileitungen													
Zuwegung zu M3	Freileitung mit UN >= 110kV	380-kV-Ltg. LH-10-3039 Stade - Landesbergen			TenneT TSO GmbH Bernecker Str. 70 95444 Bayreuth	Neubauleitung	4,4 B Starkstrom-Freileitungen													
Zuwegung zu M3	Richtfunkstrecke	Schutzbereich 25m			Vodafone GmbH Amsinckstraße 61 20097 Hamburg		5,4 D Nachrichtentechnik													

	Verzeichnis der betroffenen TÖB der Zuwegungen	Planfeststellungsunterlage Deckblatt 1	aufgestellt Bayreuth, den 02.03.2020												
			i.V. <i>S. Selzer</i> i.V. <i>Manfred Rübner</i>												
Leitungsname: 220-kV-Leitung Landesbergen - Sottrum LH-10-2010, Rückbau		Trassierungsfirma: imp GmbH Bünnerehlfstr.10 44379 Dortmund	Stand: <table border="1"> <tr> <td></td> <td>Datum</td> <td>Name</td> </tr> <tr> <td>aufgestellt</td> <td>16.03.2020</td> <td>Kämper</td> </tr> <tr> <td>geprüft</td> <td>18.03.2020</td> <td>Hettwer</td> </tr> <tr> <td>geändert</td> <td>15.11.2021</td> <td>Schmid</td> </tr> </table>		Datum	Name	aufgestellt	16.03.2020	Kämper	geprüft	18.03.2020	Hettwer	geändert	15.11.2021	Schmid
	Datum	Name													
aufgestellt	16.03.2020	Kämper													
geprüft	18.03.2020	Hettwer													
geändert	15.11.2021	Schmid													

Zuwegung (von Straße Richtung Mast)	Kreuzung mit	Nähere Bezeichnung	zwischen Masten der gekrenzten Ltg. Nr. Nr.		Besitzer oder zuständiger Behörde	Bemerkungen	BIS LUM Merkmal-Nr.
Zuwegung zu M3	Richtfunkstrecke	Schutzbereich 30 25m			Telefónica Germany GmbH & Co. OHG Georg-Brauchle-Ring 23-25 80992 München		5,4 E-C Nachrichtentechnik
Kreuzung Gerüstfläche M3	Richtfunkstrecke	Schutzbereich 30 25m			Telefónica Germany GmbH & Co. OHG Georg-Brauchle-Ring 23-25 80992 München	Schutzbereich	5,4 Nachrichtentechnik
Zuwegung zu M2, M1	Hoch-, Mittel- und Niederspannungskabel	MSP-Kabel			AVACON Bürgermeister-Stahn-Wall 1 31582 Nienburg		6,1 A Unterirdische Anlagen
Zuwegung zu M2, M1	Freileitung mit UN >= 110kV	380-kV-Ltg. Verbindungsleitung Landesbergen (LH-10-3005)	2	3	TenneT TSO GmbH Bernecker Str. 70 95444 Bayreuth		4,4 A Starkstrom-Freileitungen
Zuwegung zu M2, M1	Freileitung mit UN >= 110kV	380-kV-Ltg. Verbindungsleitung Landesbergen (LH-10-3004)			TenneT TSO GmbH Bernecker Str. 70 95444 Bayreuth		4,4 A B Starkstrom-Freileitungen
Zuwegung zu M2, M1	Freileitung mit UN >= 110kV	380-kV-Ltg. Verbindungsleitung Landesbergen (LH-10-3002)			TenneT TSO GmbH Bernecker Str. 70 95444 Bayreuth		4,4 B C Starkstrom-Freileitungen
Zuwegung zu M2, M1	Richtfunkstrecke	Schutzbereich 30 25m			Telefónica Germany GmbH & Co. OHG Georg-Brauchle-Ring 23-25 80992 München		5,4 A Nachrichtentechnik
Zuwegung zu M2, M1	Hoch-, Mittel- und Niederspannungskabel	NSP-Kabel			AVACON Bürgermeister-Stahn-Wall 1 31582 Nienburg		6,1 B Unterirdische Anlagen
Zuwegung zu M2, M1	Richtfunkstrecke	Schutzbereich 30 25m			Telefónica Germany GmbH & Co. OHG Georg-Brauchle-Ring 23-25 80992 München		5,4 B Nachrichtentechnik
Zuwegung zu M2, M4	Richtfunkstrecke	Schutzbereich 30m			Vodafone GmbH Amsinckstraße 61 20097 Hamburg		5,4 C Nachrichtentechnik
Kreuzung Gerüstfläche M2	Richtfunkstrecke	Schutzbereich 25m			Vodafone GmbH Amsinckstraße 61 20097 Hamburg		5,4 Nachrichtentechnik

		Verzeichnis der betroffenen TÖB der Zuwegungen			Planfeststellungsunterlage Deckblatt 1		aufgestellt Bayreuth, den 02.03.2020 i.V. <i>S. Selzer</i> i.V. <i>Manfred Rübke</i>													
Leitungsname: 220-kV-Leitung Landesbergen - Sottrum LH-10-2010, Rückbau					Trassierungsfirma:  imp GmbH Bünnerehlfstr.10 44379 Dortmund		Stand: <table border="1"> <tr> <td></td> <td>Datum</td> <td>Name</td> </tr> <tr> <td>aufgestellt</td> <td>16.03.2020</td> <td>Kämper</td> </tr> <tr> <td>geprüft</td> <td>18.03.2020</td> <td>Hettwer</td> </tr> <tr> <td>geändert</td> <td>15.11.2021</td> <td>Schmid</td> </tr> </table>			Datum	Name	aufgestellt	16.03.2020	Kämper	geprüft	18.03.2020	Hettwer	geändert	15.11.2021	Schmid
	Datum	Name																		
aufgestellt	16.03.2020	Kämper																		
geprüft	18.03.2020	Hettwer																		
geändert	15.11.2021	Schmid																		
Zuwegung (von Straße Richtung Mast)	Kreuzung mit	Nähere Bezeichnung	zwischen Masten der gekrenzten Ltg. Nr. Nr.		Besitzer oder zuständiger Behörde	Bemerkungen	BIS LUM Merkmal-Nr.													
Kreuzung östl. Seilzugfläche M1	Richtfunkstrecke	Schutzbereich 30 25m			Vodafone GmbH Amsinckstraße 61 20097 Hamburg	Schutzbereich	5,4 A Nachrichtentechnik													
Kreuzung östl. Seilzugfläche M1	Richtfunkstrecke	Schutzbereich 30 25m			Telefónica Germany GmbH & Co. OHG Georg-Brauchle-Ring 23-25 80992 München	Schutzbereich	5,4 B Nachrichtentechnik													
Kreuzung südl. und nördl.- Seilzugfläche Portal-000D	Richtfunkstrecke	Schutzbereich 30m			Vodafone GmbH- Amsinckstraße 61- 20097 Hamburg		5,4 A Nachrichtentechnik													
Kreuzung südl. und nördl. Seilzugfläche Portal 000D	Richtfunkstrecke	Schutzbereich 30 25m			Telefónica Germany GmbH & Co. OHG Georg-Brauchle-Ring 23-25 80992 München		5,4 B Nachrichtentechnik													
Zuwegung zu Portal 000C	Richtfunkstrecke	Schutzbereich 30 25m			Telefónica Germany GmbH & Co. OHG Georg-Brauchle-Ring 23-25 80992 München		5,4 A Nachrichtentechnik													
Zuwegung zu Portal-000C	Richtfunkstrecke	Schutzbereich 30m			Vodafone GmbH- Amsinckstraße 61- 20097 Hamburg		5,4 B Nachrichtentechnik													
Kreuzung Arbeitsfläche Portal- 000C	Richtfunkstrecke	Schutzbereich 30m			Vodafone GmbH- Amsinckstraße 61- 20097 Hamburg		5,4 A Nachrichtentechnik													
Kreuzung Arbeitsfläche Portal 000C	Richtfunkstrecke	Schutzbereich 30 25m			Telefónica Germany GmbH & Co. OHG Georg-Brauchle-Ring 23-25 80992 München	Schutzbereich	5,4 B Nachrichtentechnik													