29N
WA140-24,00

DA

Lastfall	Durchhang [m]	
	links	rechts
-5°C fuz	12.34	13.05
40°C	11.99	12.60
80°C	13.23x	13.84x
x dargestellte Seilkurve		

- 354.23 -

28N
T1-35,00

VQ

Lastfall	Durchhang [m]	
	links	rechts
-5°C fuz	13.16	14.08
40°C	12.97	13.83
80°C	14.30x	15.18x
x dargestellte Seilkurve		

- 369.99 -

27N
WE/WAdiff120spez-27,00

DA

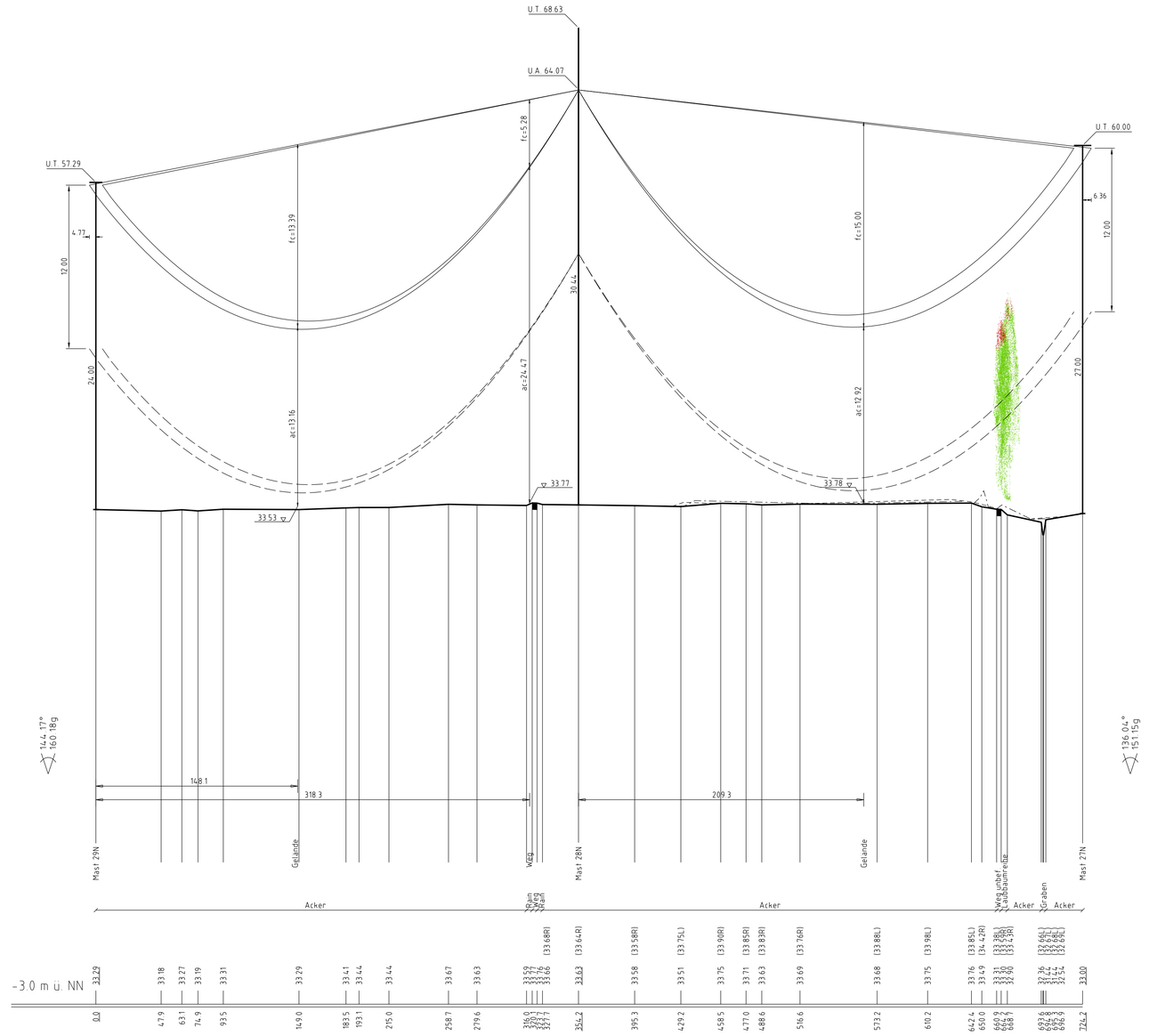

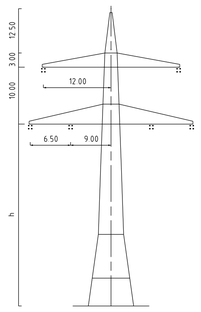

WA140
D-2-D-2018.3
Mast 29N

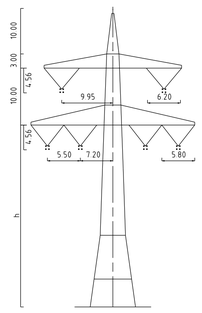

T1
D-2-D-2018.3
Mast 28N

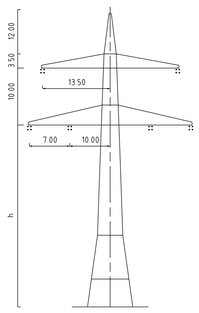

WE/WAdiff120spez
D-2-D-2018.3
Mast 27N

Legende:

- Seilkurve bei 80°C
- Seilkurve bei -5°C fuz
- Bodenabstandskurve
- Vegetationspunkte mit Seilabstand < 5.00m
- Vegetationspunkte mit Seilabstand >= 5.00m

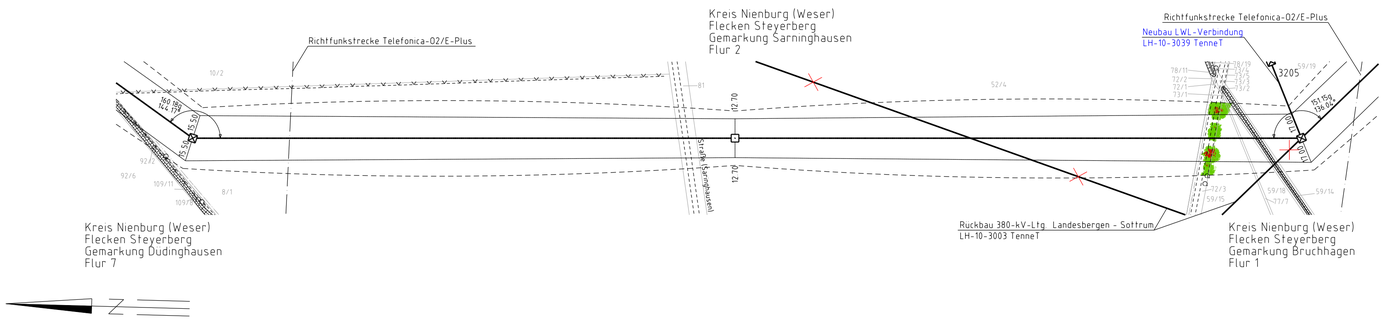

TENNET
Taking power further

Anlage 8.2.1
Blatt 04/06

Neubau - Verlegung
380-kV-Leitung
Landesbergen - Sottrum

LH-10-3003

Längenprofil

Mast Nr. 29N - Mast Nr. 27N

Deckblatt 1

Errichtervorschrift	:	DIN VDE 0210/ DIN EN 50341 -2-4; 04/2016 (Eiszone 2, Windzone 2)
Gestänge	:	D-2-D-2018.3
BESEILUNG		
Leiterseil	:	2x3x4 565-AL1/72-ST1A; MZS=46,0N/mm²
Erdseil	:	
Luftkabel/ sonstige Belegung	:	1x1 OPGW-DS(S)BBB 2x24 SMF (261-AL3/25-A20SA-26,0), dhgL bei 10°C; MZS=44,0N/mm²
Ketten	:	DA=6,50m, VQ=4,56m
Seitliche Überhöhung	:	15.70 m rechts — · — · — · - - oder links – – – – – – – aufgenommen

Fremdleitungen sind nachrichtlich geführt. Es besteht keine Gewähr auf Lage und Vollständigkeit.
Quelle: Auszug aus den Geobasisdaten des Landesamtes für Geoinformation und Landesvermessung Niedersachsen
© 2018 LGLN

Planfeststellungsunterlage

Aufgestellt
Bayreuth, 01.11.2019

i.V. i.V.

imp GmbH
Bünnerheilstr. 10
44379 Dortmund

Maßstab	Einheit
Länge 1:2000 Höhe 1:200	Meter

					Datum	Name
1.	Deckblatt 1	15.11.2021	BM	Bearb.	28.10.2019	Müller
				Gepr.	30.10.2019	Pfeiffer
				Zustand		Gültig
				Org. Einheit LPG-NH		-

Zust. Änderung Datum Name Urspr.:

Satzungsgemäß ausgelegen in der Zeit
vom .....
bis .....
Zeit und Ort der Auslegung sind vor Auslegung ortsüblich bekannt gemacht worden
Gemeinde: .....

Dienstsiegel / Unterschrift .....

Planfeststellungsbehörde