



Legende

Herrichtungsplanung nach Ende Abbauabschnitt 1

- Amphibientümpel
- Flachwasserzone
- Graben
- Ruderalfläche
- Ruderalfläche im Wegeseitenraum
- Sumpfzone
- Vegetationsarme Böschung
- Wassertiefe 1 bis 5,0 m
- Wassertiefe > 5,0 m
- Weg
- Betriebsfläche
- + Schöpfradpositionen im Abbauabschnitt 1
- Verwallung zum Schutz gegen Hochwasser
- Abbauabschnitt 1
- Antragsgebiet



Abbauantrag KW Elze Landschaftspflegerischer Begleitplan

Auftraggeber:
Patzold, Köbke, Engineers GmbH & Co.KG
Ritscherstr. 5
21244 Buchholz i.d.N.

Blattgröße: DIN A0
Maßstab: 1:2.000
Datum: 01.12.2022

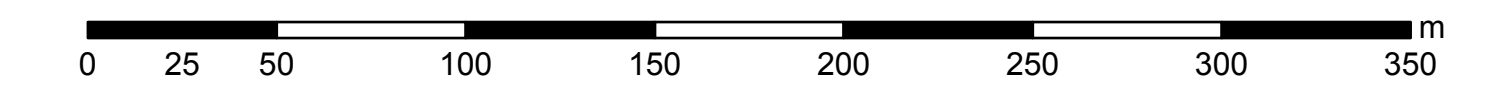
Herrichtungsplanung nach Abschluss des Abbauabschnitts 1

Bearbeitung:
Dipl.-Ing. Peter Mix

Plan Nr. 2.1

Herrichtungsplanung nach Ende Abbaub Abschnitt 1 und 2

- Amphibientümpel
- Flachwasserzone
- Graben
- Ruderalfläche
- Ruderalfläche im Wegeseitenraum
- Sumpfbzone
- Vegetationsarme Böschung
- Wassertiefe 1 bis 5,0 m
- Wassertiefe > 5,0 m
- Weg
- Betriebsfläche
- Schöpfradpositionen im Abbaub Abschnitt 2
- Verwallung zum Schutz gegen Hochwasser
- Abbaub Abschnitt 1
- Abbaub Abschnitt 2
- Antragsgebiet



Abbauantrag KW Elze Landschaftspflegerischer Begleitplan

Auftraggeber:
Patzold, Köbke, Engineers GmbH & Co.KG
Ritscherstr. 5
21244 Buchholz i.d.N.

Blattgröße: DIN A0
Maßstab: 1:2.000
Datum: 01.12.2022

Herrichtungsplanung nach Abschluss der Abbaub Abschnitte 1 und 2

Bearbeitung:
Dipl.-Ing. Peter Mix

Plan Nr. 3.1

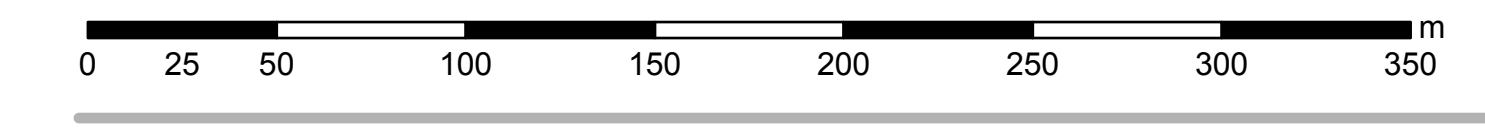


Landschaftspflegerischer Begleitplan

Peter Mix
Dipl.-Ing.
Landschaftsplanung
Hauptstr. 23
21406 Barnstedt
Tel. (04134) 8606
mix@mix-landschaftsplanung.de

Herrichtungsplanung nach Ende Abbaubereich 3

- Amphibientümpel
- Flachwasserzone
- Graben
- Ruderalfläche
- Ruderalfläche im Wegeseitenraum
- Sumpfbzone
- Vegetationsarme Böschung
- Wassertiefe > 5,0 m
- Wassertiefe 1 bis 5,0 m
- Weg
- Schöpfradpositionen im Abbaubereich 3
- Anpflanzung Solitäräume
- Verwallung zum Schutz gegen Hochwasser
- Abbaubereich 1
- Abbaubereich 2
- Abbaubereich 3
- Antragsgebiet



Abbauantrag KW Elze Landschaftspflegerischer Begleitplan

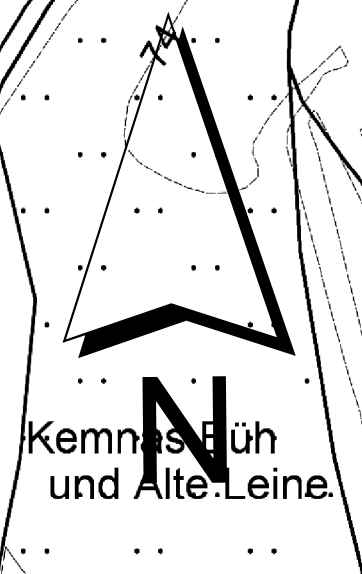
Auftraggeber:
Patzold, Köbke, Engineers GmbH & Co.KG
Ritscherstr. 5
21244 Buchholz i.d.N.

Blattgröße: DIN A0
Maßstab: 1:2.000
Datum: 01.12.2022

Herrichtungsplanung nach Abschluss des Abbaubereichs 1, 2 und 3

Bearbeitung:
Dipl.-Ing. Peter Mix

Plan Nr. 4.1



Landschaftspflegerischer Begleitplan

Peter Mix
Dipl.-Ing.
Landschaftsplanung
Hauptstr. 23
21406 Barnstedt
Tel. (04134) 8606
mix@mix-landschaftsplanung.de