


Planzeichenerklärung

Legende

-  Antragsfläche
-  Betriebsfläche
-  Bahnübergang
-  Brücke



Wegenetz


-  Bundesstraße **B**
-  Landesstraße **L**
-  Kreisstraße **K**

Haupttransportrouten >>>>

-  Geplante Zu - und Abfahrt

Alternative Transportroute mit Durchgangsverkehr

-  Anfahrt über "Am Stadion"
-  Abfahrt über "Am Stadion"



Kartengrundlage: © GeoBasis-DE BKG 2019, Google
 Koordinatensystem: ETRS89 UTM32N

PKE Patzold, Köbke Engineers GmbH & Co. KG
 Nassbaggerei · Tagebau · Erkundung · UXO
 Ritscherstraße 5, D-21244 Buchholz i. d. Nordheide
 Tel.: +49 (0)4186-895894-0

Projekt: **Antrag KW Elze**

Auftraggeber: **Bettels Rohstoffe GmbH & Co. KG**
 Linnenkamp 40, 31137 Hildesheim

Plan: **Transportrouten** Maßstab: **1 : 30.000 DIN A3**

	Datum	Name
Gezeichnet:	15.10.2022	LL
Geprüft:	15.10.2022	JS
Datei:	Anl. An_und_Abfahrt.srf	
PKE-Proj.-Nr.:	20-3145-0206	Anl.: 16

