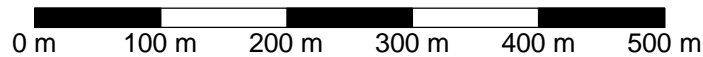
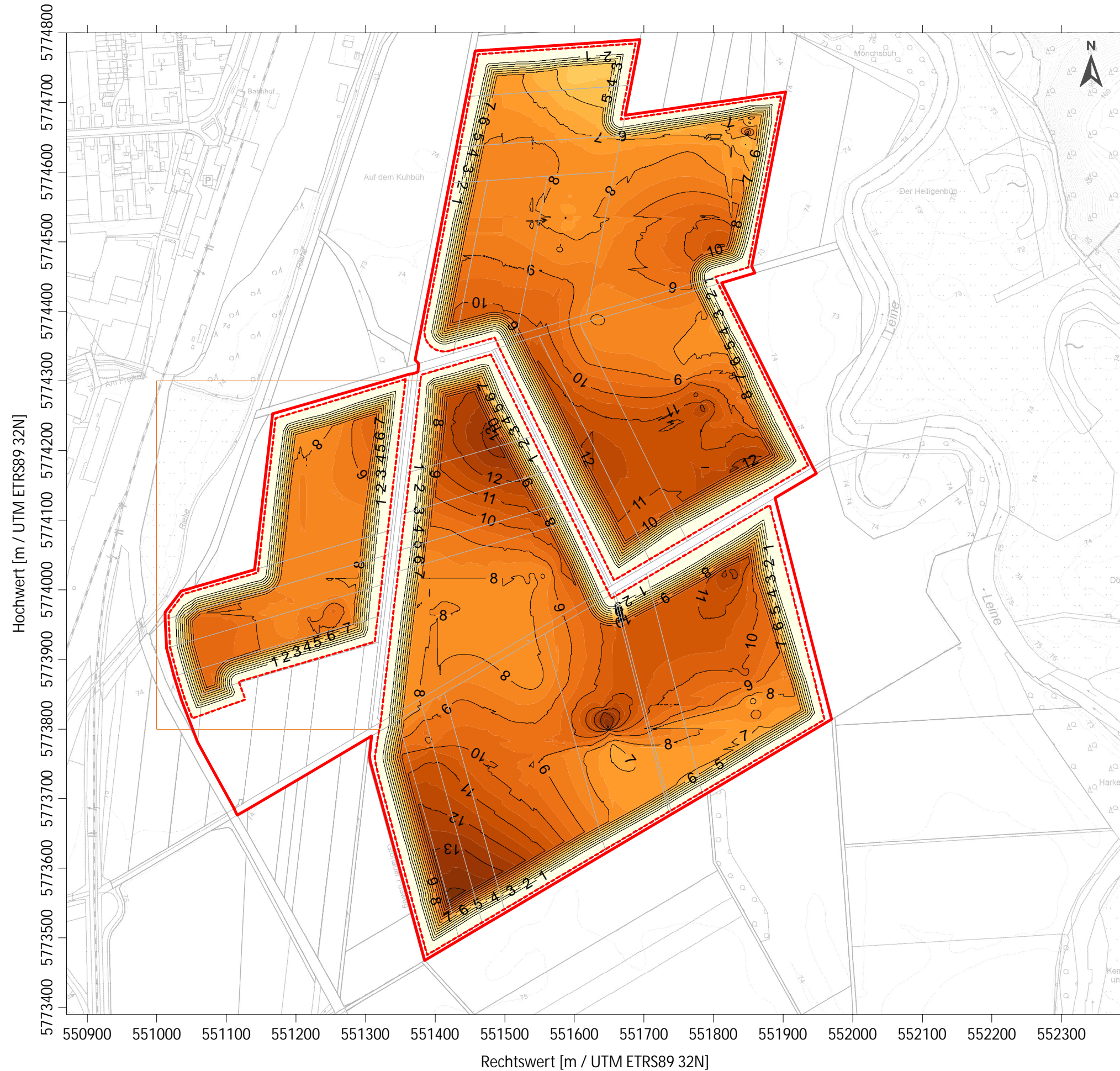
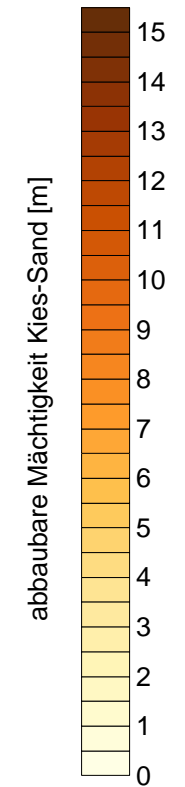


# Planzeichenerklärung

- Grenze Antragsgebiet
- - - Grenze Abbaufäche



Themenquelle: Erkundung Fa. PKE, Erkundung Fa. Bettels, Bohrungen der Bohrdatenbank von Niedersachsen (BDN)  
 Kartengrundlage: Auszug aus den Geodaten des Landesamtes für Geoinformation und Landesvermessung Niedersachsen © 2021  
 Koordinatensystem: UTM ETRS89 32N

**PKE** Patzold, Köbke Engineers GmbH & Co. KG  
 Nassbaggerei · Tagebau · Erkundung · UXO  
 Ritscherstraße 5, D-21244 Buchholz i. d. Nordheide  
 Tel.: +49 (0)4186-895894-0

Projekt: **Antrag auf Bodenabbau  
 Kieswerk Elze**

Auftraggeber: **Bettels Rohstoffe GmbH & Co. KG  
 Linnenkamp 40, 31137 Hildesheim**

Plan: **abbaubare Mächtigkeit Kies-Sand** Maßstab: **1 : 6000 DIN A3**

	Datum	Name
Gezeichnet:	04.08.2022	AR
Geprüft:	04.08.2022	JS
Datei:	Anlage 11_Abbaubare Mächtigkeit KiesSand.srf	
PKE-Proj.-Nr.:	20-3145-0206	Anl.: 11