

Zeichenerklärung

	zu erwerbende Fläche			
	vorrübergehend in Anspruch zu nehmende Fläche			
<table border="1"><tr><td>3</td><td>14/2</td><td>4.248 m²</td></tr></table>	3	14/2	4.248 m²	Flur / Flurstück / Größe des Flurstückes
3	14/2	4.248 m²		
<table border="1"><tr><td>2.34.1</td><td>345 m²</td></tr></table>	2.34.1	345 m²	lfd. Nr. im Grunderwerbsverzeichnis / Größe der Teilfläche 2 Nr. des Grunderwerbsplanes 34 lfd. Nr des betroffenen Flurstückes 1 Teilfläche eines Flurstückes	
2.34.1	345 m²			
	Flurstücksgrenze			
	Flurstücksnummer			

5.			
4.			
3.			
2.			
1.			
Nr.	Art der Änderung	Datum	Zeichen

Lagebezug: ETRS89 UTM 32N (8-stellig)

Entwurfsbearbeitung:		INGENIEURPLANUNG GmbH & Co KG Marie-Curie-Str. 4a • 49134 Wallenhorst Tel.05407/880-0 • Fax05407/880-88	bearbeitet	2020-04	Sh
			gezeichnet	2020-05	Sa
Wallenhorst, 2020-10-28	i. V.		geprüft	2020-10	Kg
			freigegeben	2020-10	Kg

Platd: H:\LK-GBENT\220052\PLAENE\STI_GENEHMIGUNGSPLANUNGst_gew03.dwg(Blatt1) - (Ex-1-0)



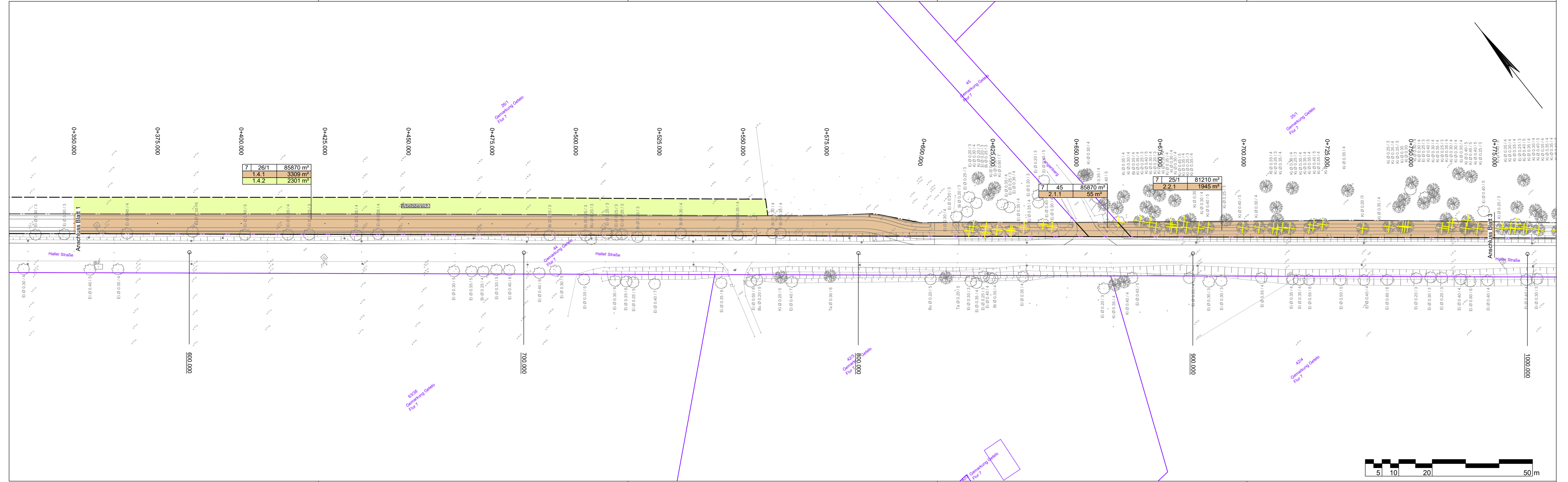
Neubau eines Geh- und Radweges im Zuge der K 40 Genehmigungsplanung

Grunderwerbsplan	Maßstab 1:500	Unterlage : 10
		Blatt Nr. : 1/17

Aufgestellt:	Genehmigt:
Nordhorn, den	
im Auftrag.....	

Quelle:
ALK: Landkreis Grafschaft Bentheim erhalten Mai 2020
Vermessung: GeoS Ingenieur- und Planungsgesellschaft vom April 2020





Zeichenerklärung

	zu erwerbende Fläche			
	vorrübergehend in Anspruch zu nehmende Fläche			
<table border="1"><tr><td>3</td><td>14/2</td><td>4.248 m²</td></tr></table>	3	14/2	4.248 m ²	Flur / Flurstück / Größe des Flurstückes
3	14/2	4.248 m ²		
<table border="1"><tr><td>2.34.1</td><td>345 m²</td></tr></table>	2.34.1	345 m ²	lfd. Nr. im Grunderwerbsverzeichnis / Größe der Teilfläche 2 Nr. des Grunderwerbsplanes 34 lfd. Nr des betroffenen Flurstückes 1 Teilfläche eines Flurstückes	
2.34.1	345 m ²			
	Flurstücksgrenze			
	Flurstücksnummer			



Quelle:
 ALK: Landkreis Grafschaft Bentheim erhalten Mai 2020
 Vermessung: GeoS Ingenieur- und Planungsgesellschaft vom April 2020

Lagebezug: ETRS89 UTM 32N (8-stellig)

5.			
4.			
3.			
2.			
1.			
Nr.	Art der Änderung	Datum	Zeichen

Entwurfsbearbeitung:			INGENIEURPLANUNG GmbH & Co KG Marie-Curie-Str. 4a • 49134 Wallenhorst Tel.05407/880-0 • Fax05407/880-88	bearbeitet	2020-04	Sh
				gezeichnet	2020-05	Sa
				geprüft	2020-10	Kg
				freigegeben	2020-10	Kg

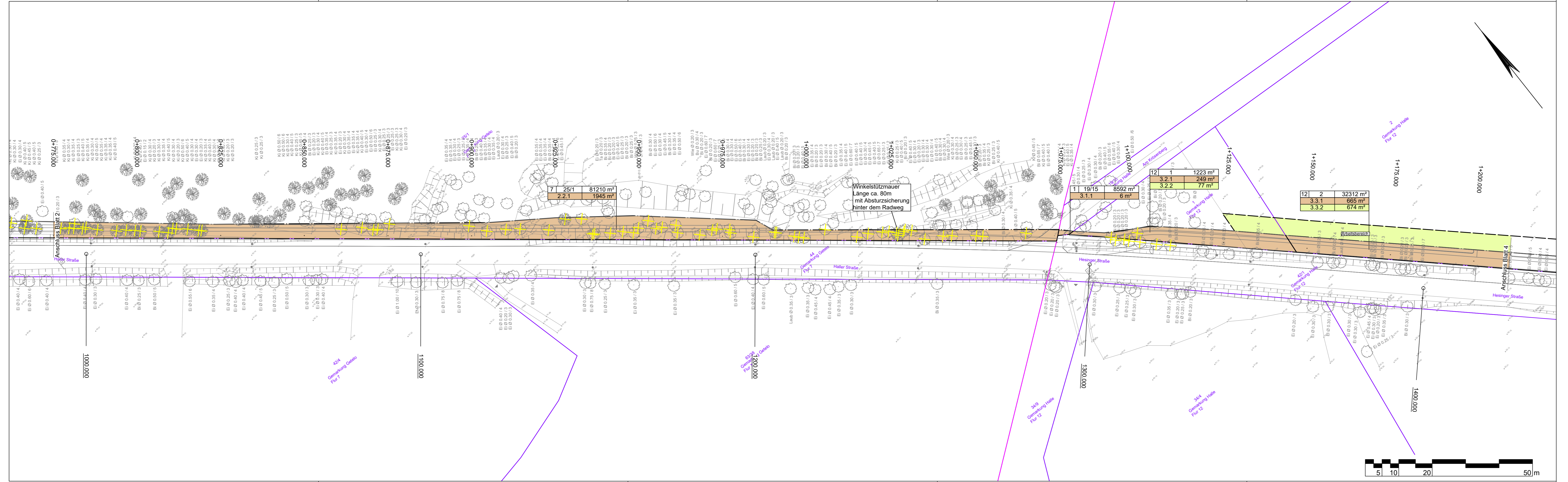
Platd.: H:\LK-GBENT\220052\PLAENE\STI_GENEHMIGUNGSPLANUNG\st_gew03.dwg(Blatt2) - (Ex-1-0)



Neubau eines Geh- und Radweges im Zuge der K 40 Genehmigungsplanung

Grunderwerbsplan	Maßstab 1:500	Unterlage : 10
		Blatt Nr. : 2/17

Aufgestellt:	Genehmigt:
Nordhorn, den	
im Auftrag.....	



Zeichenerklärung

	zu erwerbende Fläche			
	vorrübergehend in Anspruch zu nehmende Fläche			
<table border="1"><tr><td>3</td><td>14/2</td><td>4.248 m²</td></tr></table>	3	14/2	4.248 m²	Flur / Flurstück / Größe des Flurstückes
3	14/2	4.248 m²		
<table border="1"><tr><td>2.34.1</td><td>345 m²</td></tr></table>	2.34.1	345 m²	lfd. Nr. im Grunderwerbsverzeichnis / Größe der Teilfläche 2 Nr. des Grunderwerbsplanes 34 lfd. Nr des betroffenen Flurstückes 1 Teilfläche eines Flurstückes	
2.34.1	345 m²			
	Flurstücksgrenze			
	Flurstücksnummer			

5.			
4.			
3.			
2.			
1.			
Nr.	Art der Änderung	Datum	Zeichen

Lagebezug: ETRS89 UTM 32N (8-stellig)

5.			
4.			
3.			
2.			
1.			
Nr.	Art der Änderung	Datum	Zeichen

Entwurfsbearbeitung: Wallenhorst, 2020-10-28 i. V.	bearbeitet gezeichnet geprüft freigegeben	Datum 2020-04 2020-05 2020-10 2020-10	Zeichen Sh Sa Kg Kg
--	--	---	---------------------------------

Platd: H:\LK-GBENT\220052\PLAENE\ST_GENEHMIGUNGSPLANUNG\st_gew03.dwg(Blatt3) - (Ex-1-0)



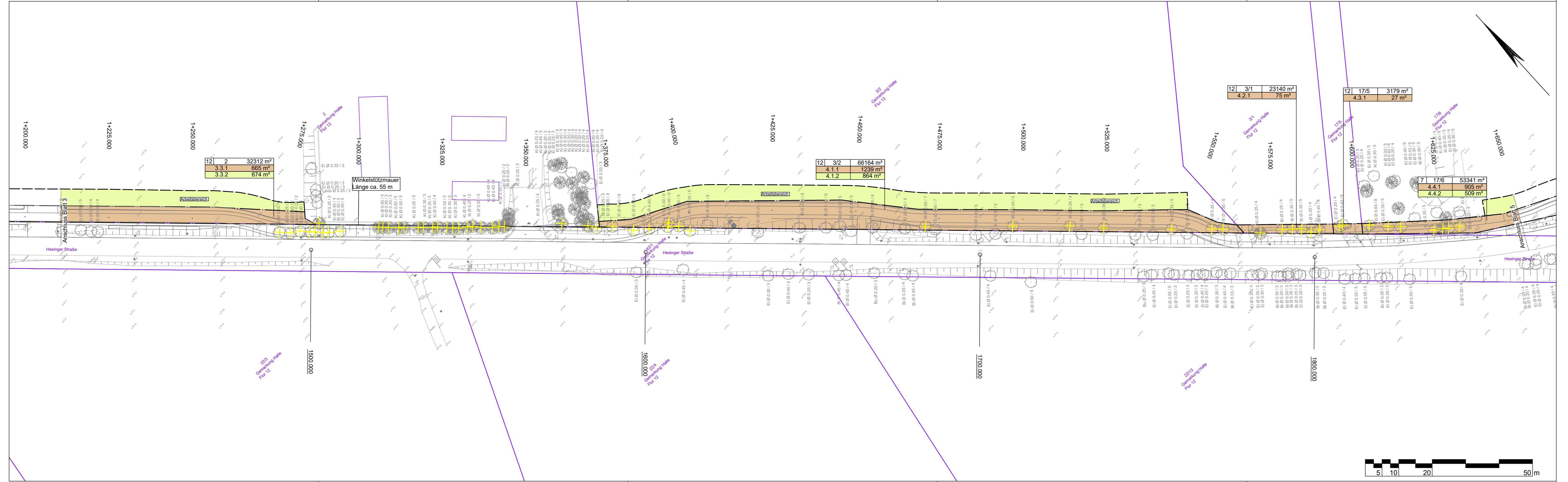
Neubau eines Geh- und Radweges im Zuge der K 40 Genehmigungsplanung

Grunderwerbsplan	Maßstab 1:500	Unterlage : 10
		Blatt Nr. : 3/17

Aufgestellt:	Genehmigt:
Nordhorn, den	
im Auftrag.....	

Quelle:
 ALK: Landkreis Graftschaft Bentheim erhalten Mai 2020
 Vermessung: GeoS Ingenieur- und Planungsgesellschaft vom April 2020





Zeichenerklärung

	zu erwerbende Fläche			
	vorrübergehend in Anspruch zu nehmende Fläche			
<table border="1"><tr><td>3</td><td>14/2</td><td>4.248 m²</td></tr></table>	3	14/2	4.248 m²	Flur / Flurstück / Größe des Flurstückes
3	14/2	4.248 m²		
<table border="1"><tr><td>2.34.1</td><td>345 m²</td></tr></table>	2.34.1	345 m²	lfd. Nr. im Grunderwerbsverzeichnis / Größe der Teilfläche 2 Nr. des Grunderwerbsplanes 34 lfd. Nr des betroffenen Flurstückes 1 Teilfläche eines Flurstückes	
2.34.1	345 m²			
	Flurstücksgrenze			
	Flurstücksnummer			

136
6

Quelle:
 ALK: Landkreis Graftschaft Bentheim erhalten Mai 2020
 Vermessung: GeoS Ingenieur- und Planungsgesellschaft vom April 2020

Lagebezug: ETRS89 UTM 32N (8-stellig)

5.			
4.			
3.			
2.			
1.			
Nr.	Art der Änderung	Datum	Zeichen

Entwurfsbearbeitung: INGENIEURPLANUNG GmbH & Co KG Marie-Curie-Str. 4a • 49134 Wallenhorst Tel. 05407/880-0 • Fax 05407/880-88 <i>P. Kleemann</i> Wallenhorst, 2020-10-28 i. V.	bearbeitet	2020-04	Sh
	gezeichnet	2020-05	Sa
	geprüft	2020-10	Kg
	freigegeben	2020-10	Kg

Platd.: H:\LK-GBENT\220052\PLAENE\ST_1_GENEHMIGUNGSPLANUNG\st_gew03.dwg(Blatt4) - (Ex-1-0)



Neubau eines Geh- und Radweges im Zuge der K 40 Genehmigungsplanung

Grunderwerbsplan	Maßstab 1:500	Unterlage : 10
		Blatt Nr. : 4/17

Aufgestellt: Nordhorn, den	Genehmigt:
im Auftrag.....	



Zeichenerklärung

	zu erwerbende Fläche			
	vorrübergehend in Anspruch zu nehmende Fläche			
<table border="1"><tr><td>3</td><td>14/2</td><td>4.248 m²</td></tr></table>	3	14/2	4.248 m ²	Flur / Flurstück / Größe des Flurstückes
3	14/2	4.248 m ²		
<table border="1"><tr><td>2.34.1</td><td>345 m²</td></tr></table>	2.34.1	345 m ²	lfd. Nr. im Grunderwerbsverzeichnis / Größe der Teilfläche 2 Nr. des Grunderwerbsplanes 34 lfd. Nr des betroffenen Flurstückes 1 Teilfläche eines Flurstückes	
2.34.1	345 m ²			
	Flurstücksgrenze			
	Flurstücksnummer			

136
6

Quelle:
ALK: Landkreis Grafschaft Bentheim erhalten Mai 2020
Vermessung: GeoS Ingenieur- und Planungsgesellschaft vom April 2020



Lagebezug: ETRS89 UTM 32N (8-stellig)

5.			
4.			
3.			
2.			
1.			
Nr.	Art der Änderung	Datum	Zeichen

Entwerfsbearbeitung:	 INGENIEURPLANUNG GmbH & Co KG Marie-Curie-Str. 4a • 49134 Wallenhorst Tel.05407/880-0 • Fax:05407/880-88 <i>P. J. Kleemann</i> i. V.	Datum	Zeichen
bearbeitet		2020-04	Sh
gezeichnet		2020-05	Sa
geprüft		2020-10	Kg
freigegeben	2020-10	Kg	

Wallenhorst, 2020-10-28 Plad: H:\LK-GBENT\220052\PLAENE\ST_GENEHMIGUNGSPLANUNG\st_gew03.dwg(Blatt5) - (Ex-1-0)

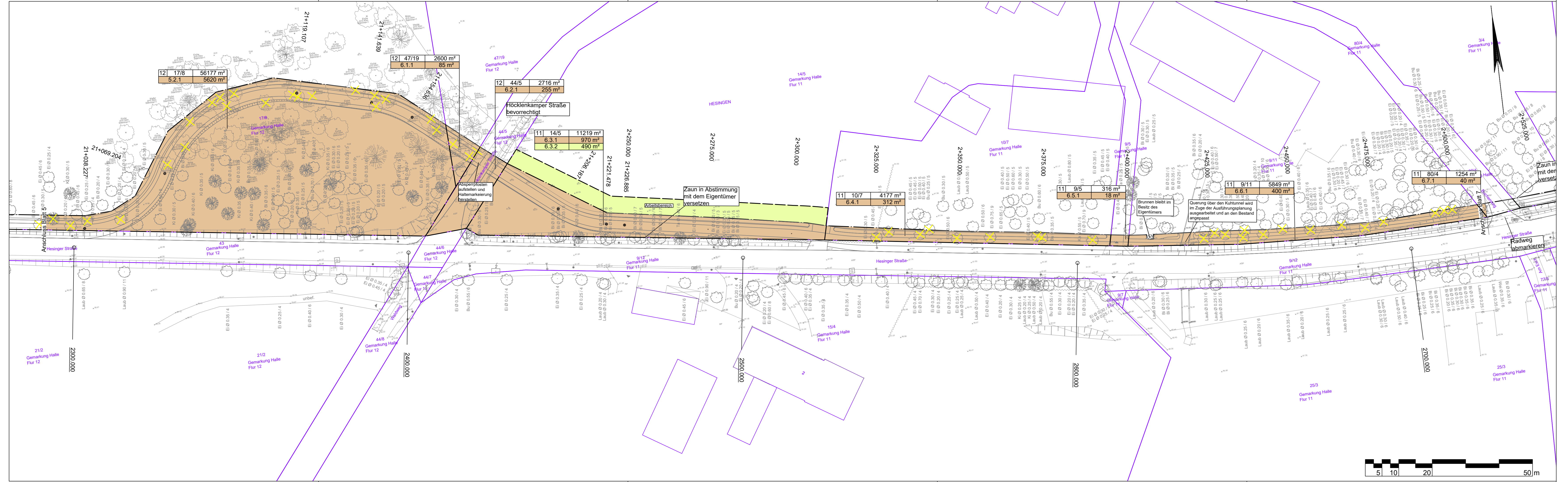


Neubau eines Geh- und Radweges im Zuge der K 40 Genehmigungsplanung

Grunderwerbsplan	Maßstab 1:500	Unterlage : 10
		Blatt Nr. : 5/17

Aufgestellt:
Nordhorn, den
im Auftrag.....

Genehmigt:



Zeichenerklärung

	zu erwerbende Fläche
	vorrübergehend in Anspruch zu nehmende Fläche
	Flur / Flurstück / Größe des Flurstückes
	lfd. Nr. im Grunderwerbsverzeichnis / Größe der Teilfläche 2 Nr. des Grunderwerbsplanes 34 lfd. Nr des betroffenen Flurstückes 1 Teilfläche eines Flurstückes
	Flurstücksgrenze
	Flurstücksnummer



Quelle:
 ALK: Landkreis Graftschaft Bentheim erhalten Mai 2020
 Vermessung: GeoS Ingenieur- und Planungsgesellschaft vom April 2020

Lagebezug: ETRS89 UTM 32N (8-stellig)

5.			
4.			
3.			
2.			
1.			
Nr.	Art der Änderung	Datum	Zeichen

Entwurfsbearbeitung:	IPW INGENIEURPLANUNG GmbH & Co KG Marie-Curie-Str. 4a • 49134 Wallenhorst Tel.05407/880-0 • Fax:05407/880-88	Datum	Zeichen
	<i>P. Kleemann</i>	bearbeitet	2020-04 Sh
Wallenhorst, 2020-10-28	i. V.	gezeichnet	2020-05 Sa
		geprüft	2020-10 Kg
		freigegeben	2020-10 Kg

Platd.: H:\LK-GBENT\220052\PLAENE\ST1_GENEHMIGUNGSPLANUNGst_gew03.dwg(Blatte) - (Ex-1-0)

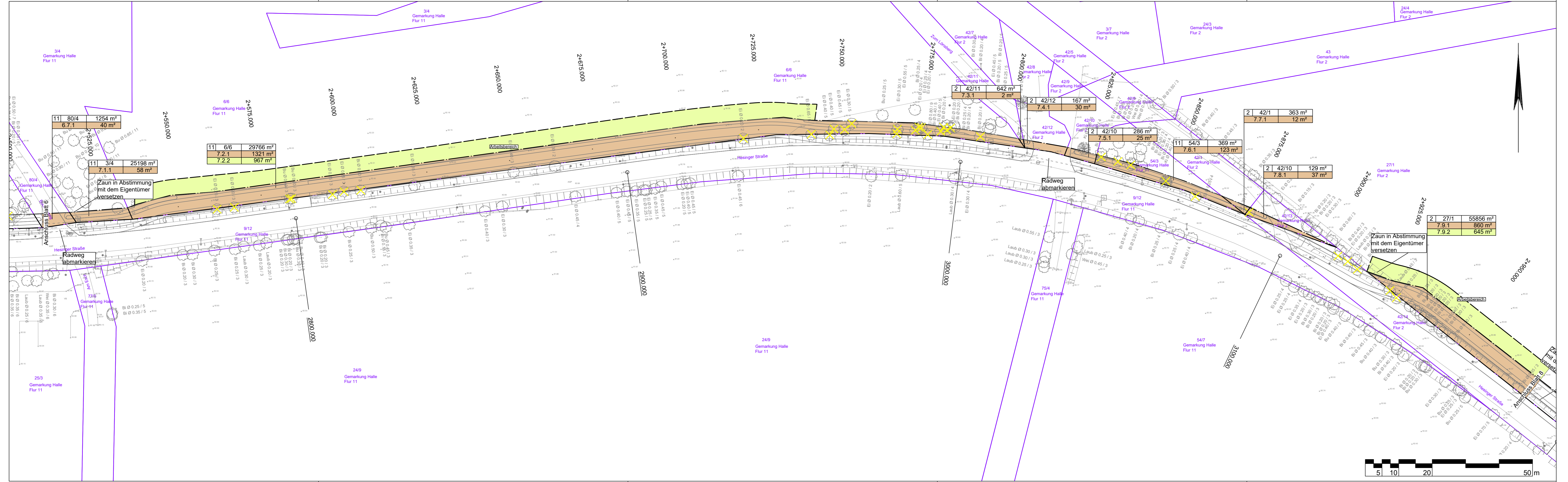


Neubau eines Geh- und Radweges im Zuge der K 40 Genehmigungsplanung

Grunderwerbsplan	Maßstab 1:500	Unterlage : 10
		Blatt Nr. : 6/17

Aufgestellt:
 Nordhorn, den
 im Auftrag.....

Genehmigt:



Zeichenerklärung

	zu erwerbende Fläche			
	vorrübergehend in Anspruch zu nehmende Fläche			
<table border="1"><tr><td>3</td><td>14/2</td><td>4.248 m²</td></tr></table>	3	14/2	4.248 m²	Flur / Flurstück / Größe des Flurstückes
3	14/2	4.248 m²		
<table border="1"><tr><td>2.34.1</td><td>345 m²</td></tr></table>	2.34.1	345 m²	lfd. Nr. im Grunderwerbsverzeichnis / Größe der Teilfläche 2 Nr. des Grunderwerbsplanes 34 lfd. Nr des betroffenen Flurstückes 1 Teilfläche eines Flurstückes	
2.34.1	345 m²			
	Flurstücksgrenze			
	Flurstücksnummer			

136	6
-----	---

Quelle:

ALK:	Landkreis Graftschaft Bentheim	erhalten Mai 2020
Vermessung	GeoS Ingenieur- und Planungsgesellschaft	vom April 2020

Lagebezug: ETRS89 UTM 32N (8-stellig)

5.			
4.			
3.			
2.			
1.			
Nr.	Art der Änderung	Datum	Zeichen

Entwurfsbearbeitung:		INGENIEURPLANUNG GmbH & Co KG Marie-Curie-Str. 4a • 49134 Wallenhorst Tel.05407/880-0 • Fax:05407/880-88	Datum	Zeichen	
	<i>P. J. Klemm</i>	i. V.	bearbeitet	2020-04	Sh
Wallenhorst, 2020-10-28			gezeichnet	2020-05	Sa
			geprüft	2020-10	Kg
			freigegeben	2020-10	Kg

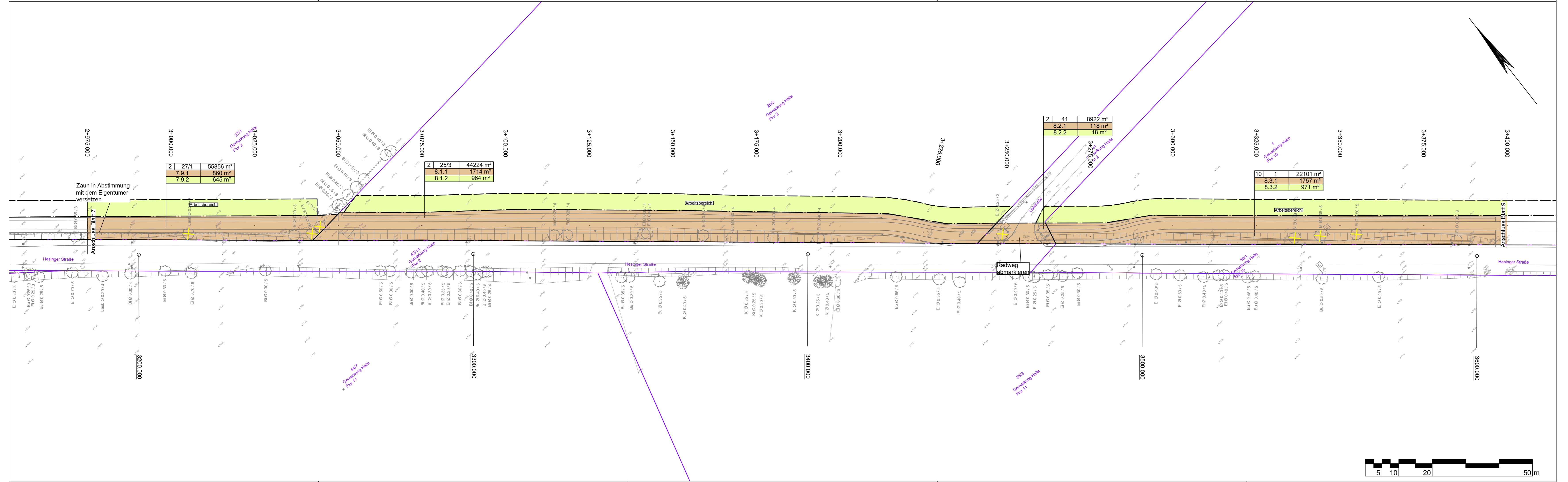
Platd.: H:\LK-GBENT\220052\PLAENE\STI_GENEHMIGUNGSPLANUNG\st_gew03.dwg(Blatt7) - (Ex-1-0)



Neubau eines Geh- und Radweges im Zuge der K 40 Genehmigungsplanung

Grunderwerbsplan	Maßstab 1:500	Unterlage : 10
		Blatt Nr. : 7/17

Aufgestellt:	Genehmigt:
Nordhorn, den	
im Auftrag.....	



Zeichenerklärung

	zu erwerbende Fläche			
	vorrübergehend in Anspruch zu nehmende Fläche			
<table border="1"><tr><td>3</td><td>14/2</td><td>4.248 m²</td></tr></table>	3	14/2	4.248 m ²	Flur / Flurstück / Größe des Flurstückes
3	14/2	4.248 m ²		
<table border="1"><tr><td>2.34.1</td><td>345 m²</td></tr></table>	2.34.1	345 m ²	lfd. Nr. im Grunderwerbsverzeichnis / Größe der Teilfläche 2 Nr. des Grunderwerbsplanes 34 lfd. Nr des betroffenen Flurstückes 1 Teilfläche eines Flurstückes	
2.34.1	345 m ²			
	Flurstücksgrenze			
	Flurstücksnummer			

Quelle:
 ALK: Landkreis Graftschaft Bentheim erhalten Mai 2020
 Vermessung: GeoS Ingenieur- und Planungsgesellschaft vom April 2020

Lagebezug: ETRS89 UTM 32N (8-stellig)

5.			
4.			
3.			
2.			
1.			
Nr.	Art der Änderung	Datum	Zeichen

Entwurfsbearbeitung:		INGENIEURPLANUNG GmbH & Co KG Marie-Curie-Str. 4a • 49134 Wallenhorst Tel.05407/880-0 • Fax:05407/880-88	bearbeitet	2020-04	Sh
			gezeichnet	2020-05	Sa
			geprüft	2020-10	Kg
			freigegeben	2020-10	Kg

Plat: H:\LK-GBENT\220052\PLAENE\STI_GENEHMIGUNGSPLANUNG\st_gew03.dwg(BIatte) - (Ex-1-0)

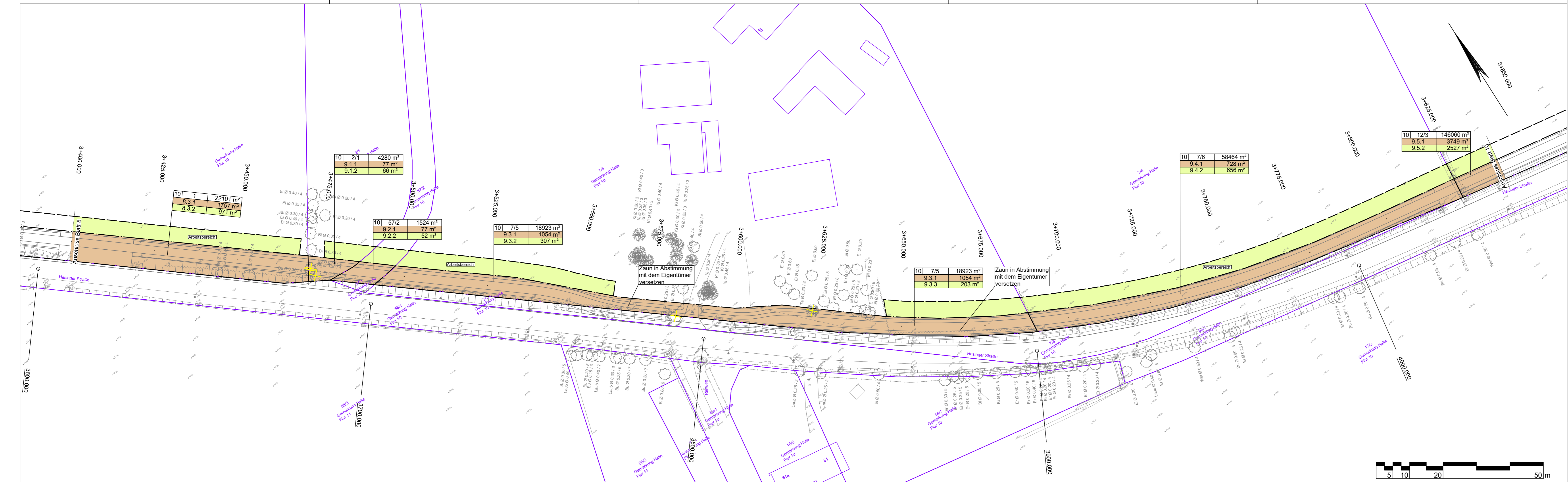


Neubau eines Geh- und Radweges im Zuge der K 40 Genehmigungsplanung

Grunderwerbsplan	Maßstab 1:500	Unterlage : 10 Blatt Nr. : 8/17
------------------	---------------	------------------------------------

Aufgestellt:	Genehmigt:
Nordhorn, den	
im Auftrag.....	





Zeichenerklärung

	zu erwerbende Fläche			
	vorrübergehend in Anspruch zu nehmende Fläche			
<table border="1"><tr><td>3</td><td>14/2</td><td>4.248 m²</td></tr></table>	3	14/2	4.248 m ²	Flur / Flurstück / Größe des Flurstückes
3	14/2	4.248 m ²		
<table border="1"><tr><td>2.34.1</td><td>345 m²</td></tr></table>	2.34.1	345 m ²	lfd. Nr. im Grunderwerbsverzeichnis / Größe der Teilfläche 2 Nr. des Grunderwerbsplanes 34 lfd. Nr des betroffenen Flurstückes 1 Teilfläche eines Flurstückes	
2.34.1	345 m ²			
	Flurstücksgrenze			
	Flurstücksnummer			

Quelle:

ALK:	Landkreis Graftschaft Bentheim	erhalten Mai 2020
Vermessung	GeoS Ingenieur- und Planungsgesellschaft	vom April 2020

Lagebezug: ETRS89 UTM 32N (8-stellig)

5.			
4.			
3.			
2.			
1.			
Nr.	Art der Änderung	Datum	Zeichen

Entwurfsbearbeitung:		INGENIEURPLANUNG GmbH & Co KG Marie-Curie-Str. 4a • 49134 Wallenhorst Tel.05407/880-0 • Fax:05407/880-88	bearbeitet	2020-04	Sh
			gezeichnet	2020-05	Sa
			geprüft	2020-10	Kg
			freigegeben	2020-10	Kg

Wallenhorst, 2020-10-28 i. V.

Platd.: H:\LK-GBENT\220052\PLAENE\ST1_GENEHMIGUNGSPLANUNG\st_gew03.dwg(Blatt9) - (Ex-1-0)

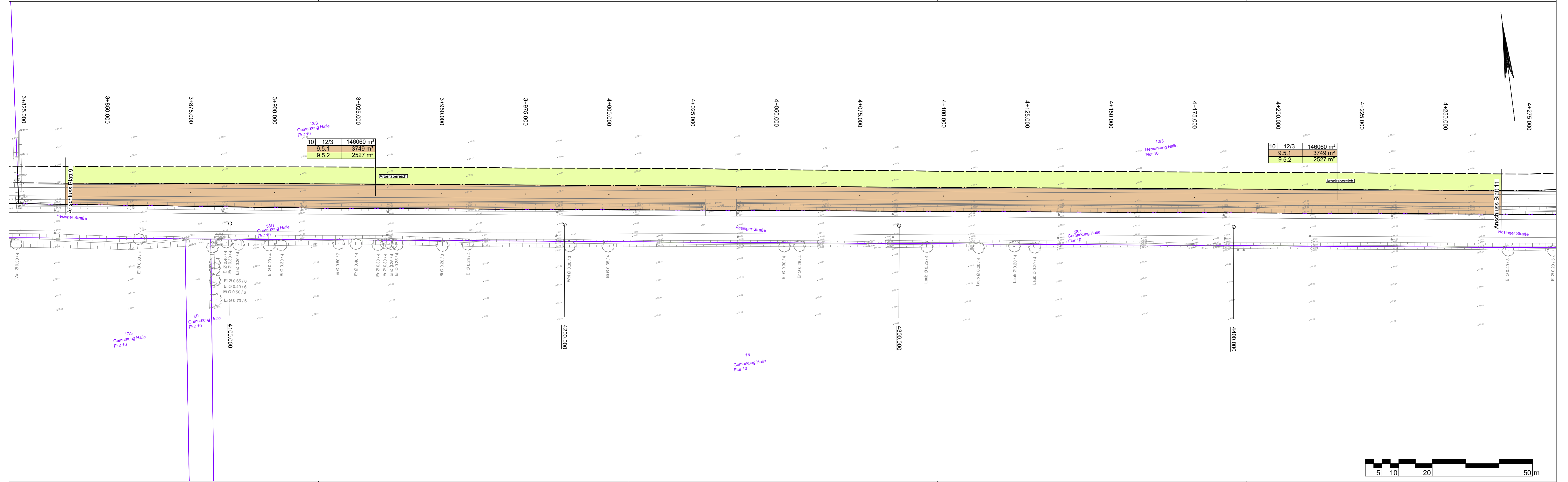
die grafenschaft
Landkreis Graftschaft Bentheim

Neubau eines Geh- und Radweges im Zuge der K 40 Genehmigungsplanung

Grunderwerbsplan	Maßstab 1:500	Unterlage : 10
		Blatt Nr. : 9/17
Aufgestellt:	Genehmigt:	
Nordhorn, den		
im Auftrag.....		

Speicherdatum: 2020-11-09





Zeichenerklärung

	zu erwerbende Fläche			
	vorrübergehend in Anspruch zu nehmende Fläche			
<table border="1"><tr><td>3</td><td>14/2</td><td>4.248 m²</td></tr></table>	3	14/2	4.248 m²	Flur / Flurstück / Größe des Flurstückes
3	14/2	4.248 m²		
<table border="1"><tr><td>2.34.1</td><td>345 m²</td></tr></table>	2.34.1	345 m²	lfd. Nr. im Grunderwerbsverzeichnis / Größe der Teilfläche 2 Nr. des Grunderwerbsplanes 34 lfd. Nr des betroffenen Flurstückes 1 Teilfläche eines Flurstückes	
2.34.1	345 m²			
	Flurstücksgrenze			
	Flurstücksnummer			

10	12/3	146060 m²
9.5.1		3749 m²
9.5.2		2527 m²

5.			
4.			
3.			
2.			
1.			
Nr.	Art der Änderung	Datum	Zeichen

Lagebezug: ETRS89 UTM 32N (8-stellig)

5.			
4.			
3.			
2.			
1.			
Nr.	Art der Änderung	Datum	Zeichen

Entwurfsbearbeitung:	IPW INGENIEURPLANUNG GmbH & Co KG Marie-Curie-Str. 4a • 49134 Wallenhorst Tel.05407/880-0 • Fax:05407/880-88	Datum	Zeichen
	<i>P. Kleemann</i>	bearbeitet	2020-04
		gezeichnet	2020-05
		geprüft	2020-10
		freigegeben	2020-10
Wallenhorst, 2020-10-28	i. V.		

Platd: H:\LK-GBENT\220052\PLAENE\ST_GENEHMIGUNGSPLANUNG\st_gew03.dwg(Blatt10) - (Ex-1-0)



Neubau eines Geh- und Radweges im Zuge der K 40 Genehmigungsplanung

Grunderwerbsplan	Maßstab 1:500	Unterlage : 10
		Blatt Nr. : 10/17

Aufgestellt:	Genehmigt:
Nordhorn, den	
im Auftrag.....	

Quelle:
ALK: Landkreis Graftschaft Bentheim erhalten Mai 2020
Vermessung: GeoS Ingenieur- und Planungsgesellschaft vom April 2020





Zeichenerklärung

	zu erwerbende Fläche			
	vorrübergehend in Anspruch zu nehmende Fläche			
<table border="1"><tr><td>3</td><td>14/2</td><td>4.248 m²</td></tr></table>	3	14/2	4.248 m ²	Flur / Flurstück / Größe des Flurstückes
3	14/2	4.248 m ²		
<table border="1"><tr><td>2.34.1</td><td>345 m²</td></tr></table>	2.34.1	345 m ²	lfd. Nr. im Grunderwerbsverzeichnis / Größe der Teilfläche 2 Nr. des Grunderwerbsplanes 34 lfd. Nr des betroffenen Flurstückes 1 Teilfläche eines Flurstückes	
2.34.1	345 m ²			
	Flurstücksgrenze			
	Flurstücksnummer			

5.			
4.			
3.			
2.			
1.			
Nr.	Art der Änderung	Datum	Zeichen

Lagebezug: ETRS89 UTM 32N (8-stellig)

5.			
4.			
3.			
2.			
1.			
Nr.	Art der Änderung	Datum	Zeichen

Entwurfsbearbeitung:		INGENIEURPLANUNG GmbH & Co KG Marie-Curie-Str. 4a • 49134 Wallenhorst Tel.05407/880-0 • Fax05407/880-88	Datum	Zeichen	
			bearbeitet	2020-04	Sh
			gezeichnet	2020-05	Sa
			geprüft	2020-10	Kg
			freigegeben	2020-10	Kg

Platd.: H:\LK-GBENT1220052\PLAENE\IST_GENEHMIGUNGSPLANUNG\ist_gew03.dwg(Blatt11) - (Ex-1-0)



Neubau eines Geh- und Radweges im Zuge der K 40 Genehmigungsplanung

Grunderwerbsplan	Maßstab 1:500	Unterlage : 10
		Blatt Nr. : 11/17

Aufgestellt:	Genehmigt:
Nordhorn, den	
im Auftrag.....	

Quelle:
ALK: Landkreis Grafschaft Bentheim erhalten Mai 2020
Vermessung: GeoS Ingenieur- und Planungsgesellschaft vom April 2020





Zeichenerklärung

	zu erwerbende Fläche			
	vorrübergehend in Anspruch zu nehmende Fläche			
<table border="1"><tr><td>3</td><td>14/2</td><td>4.248 m²</td></tr></table>	3	14/2	4.248 m ²	Flur / Flurstück / Größe des Flurstückes
3	14/2	4.248 m ²		
<table border="1"><tr><td>2.34.1</td><td>345 m²</td></tr></table>	2.34.1	345 m ²	lfd. Nr. im Grunderwerbsverzeichnis / Größe der Teilfläche 2 Nr. des Grunderwerbsplanes 34 lfd. Nr des betroffenen Flurstückes 1 Teilfläche eines Flurstückes	
2.34.1	345 m ²			
	Flurstücksgrenze			
	Flurstücksnummer			

Quelle:
 ALK: Landkreis Grafschaft Bentheim erhalten Mai 2020
 Vermessung: GeoS Ingenieur- und Planungsgesellschaft vom April 2020

Lagebezug: ETRS89 UTM 32N (8-stellig)

5.			
4.			
3.			
2.			
1.			
Nr.	Art der Änderung	Datum	Zeichen

Entwurfsbearbeitung:		INGENIEURPLANUNG GmbH & Co KG Marie-Curie-Str. 4a • 49134 Wallenhorst Tel.05407/880-0 • Fax05407/880-88	bearbeitet	2020-04	Sh
		i. V.	gezeichnet	2020-05	Sa
			geprüft	2020-10	Kg
			freigegeben	2020-10	Kg

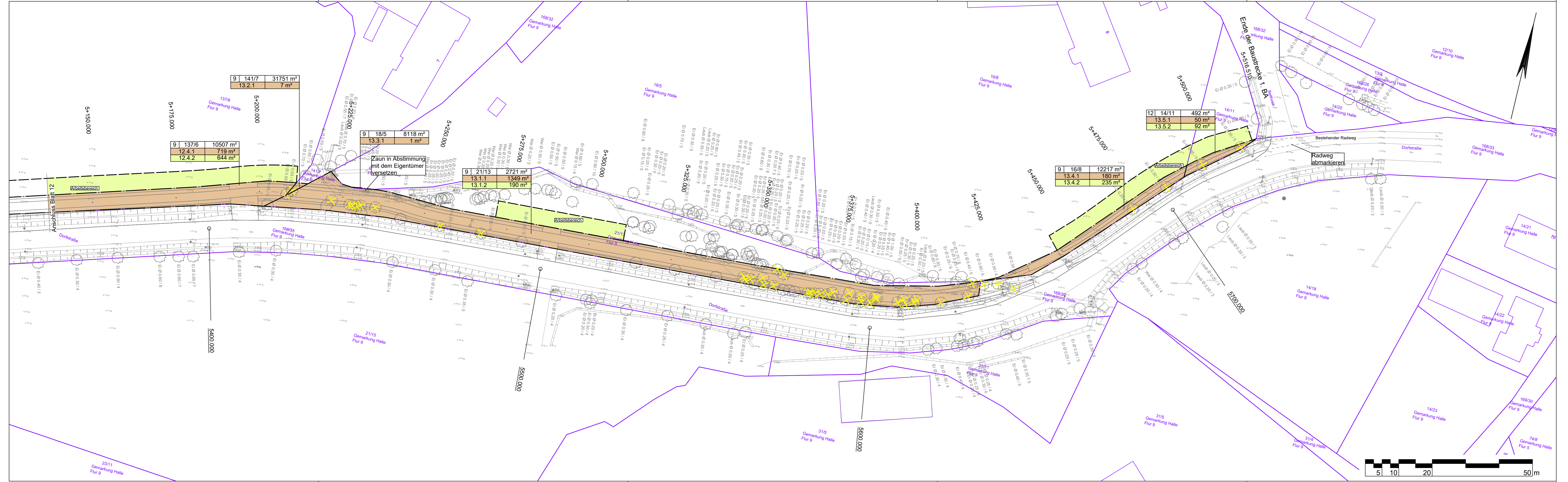
Platd.: H:\LK-GBENT\220052\PLAENE\IST_GENEHMIGUNGSPLANUNG\ist_gew03.dwg(Blatt1) - (Ex-1-0)



Neubau eines Geh- und Radweges im Zuge der K 40 Genehmigungsplanung

Grunderwerbsplan	Maßstab 1:500	Unterlage : 10
		Blatt Nr. : 12/17

Aufgestellt:	Genehmigt:
Nordhorn, den	
im Auftrag.....	



Zeichenerklärung

	zu erwerbende Fläche			
	vorrübergehend in Anspruch zu nehmende Fläche			
<table border="1"><tr><td>3</td><td>14/2</td><td>4.248 m²</td></tr></table>	3	14/2	4.248 m²	Flur / Flurstück / Größe des Flurstückes
3	14/2	4.248 m²		
<table border="1"><tr><td>2.34.1</td><td>345 m²</td></tr></table>	2.34.1	345 m²	lfd. Nr. im Grunderwerbsverzeichnis / Größe der Teilfläche 2 Nr. des Grunderwerbsplanes 34 lfd. Nr des betroffenen Flurstückes 1 Teilfläche eines Flurstückes	
2.34.1	345 m²			
	Flurstücksgrenze			
	Flurstücksnummer			

5.			
4.			
3.			
2.			
1.			
Nr.	Art der Änderung	Datum	Zeichen

Lagebezug: ETRS89 UTM 32N (8-stellig)

Entwurfsbearbeitung:	IPW INGENIEURPLANUNG GmbH & Co KG Marie-Curie-Str. 4a • 49134 Wallenhorst Tel.05407/880-0 • Fax:05407/880-88	Datum	Zeichen
	<i>P. Kleemann</i>	bearbeitet	2020-04
		gezeichnet	2020-05
		geprüft	2020-10
		freigegeben	2020-10
Wallenhorst, 2020-10-28	i. V.		

Platd:	H:\LK-GBENT\220052\PLAENE\IST_GENEHMIGUNGSPLANUNG\ist_gew03.dwg(Blatt13) - (Ex-1-0)		
--------	---	--	--

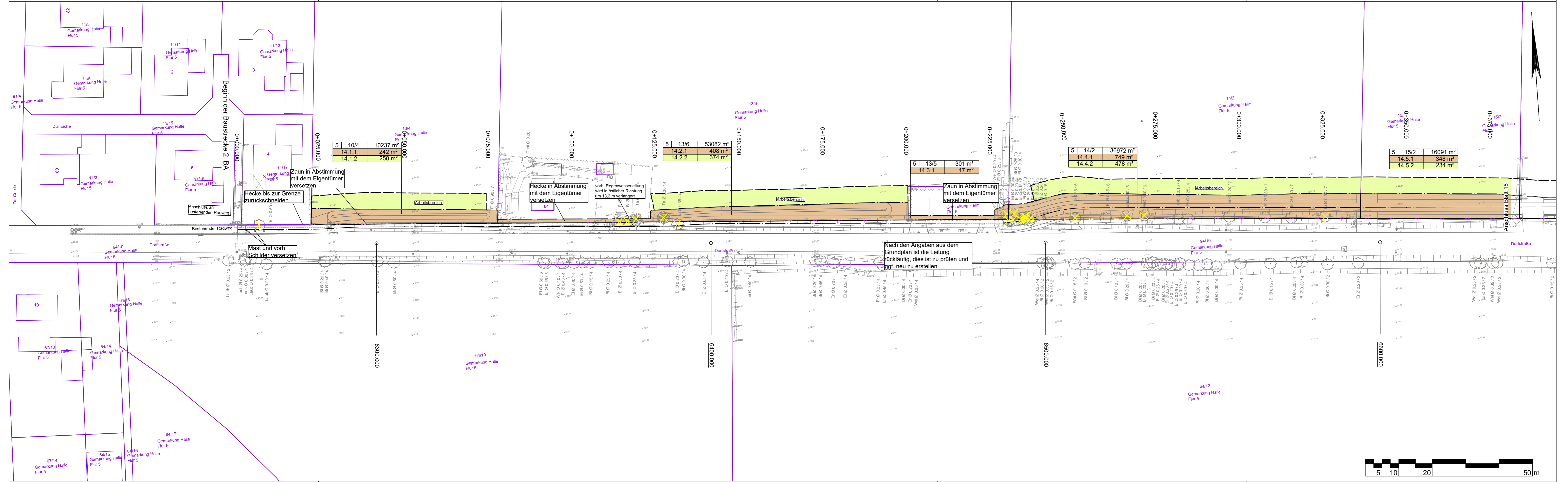


Neubau eines Geh- und Radweges im Zuge der K 40 Genehmigungsplanung

Grunderwerbsplan	Maßstab 1:500	Unterlage : 10
Aufgestellt:	Genehmigt:	
Nordhorn, den		
im Auftrag.....		

Quelle:
ALK: Landkreis Graftschaft Bentheim erhalten Mai 2020
Vermessung: GeoS Ingenieur- und Planungsgesellschaft vom April 2020





Zeichenerklärung

	zu erwerbende Fläche			
	vorrübergehend in Anspruch zu nehmende Fläche			
<table border="1"><tr><td>3</td><td>14/2</td><td>4.248 m²</td></tr></table>	3	14/2	4.248 m²	Flur / Flurstück / Größe des Flurstückes
3	14/2	4.248 m²		
<table border="1"><tr><td>2.34.1</td><td>345 m²</td></tr></table>	2.34.1	345 m²	lfd. Nr. im Grunderwerbsverzeichnis / Größe der Teilfläche 2 Nr. des Grunderwerbsplanes 34 lfd. Nr des betroffenen Flurstückes 1 Teilfläche eines Flurstückes	
2.34.1	345 m²			
	Flurstücksgrenze			
	Flurstücksnummer			

136
6

Nach den Angaben aus dem Grundplan ist die Leitung rückläufig, dies ist zu prüfen und ggf. neu zu erstellen.



Quelle:
ALK: Landkreis Grafschaft Bentheim erhalten Mai 2020
Vermessung: GeoS Ingenieur- und Planungsgesellschaft vom April 2020

Lagebezug: ETRS89 UTM 32N (8-stellig)

5.			
4.			
3.			
2.			
1.			
Nr.	Art der Änderung	Datum	Zeichen

Entwurfsbearbeitung: IPW INGENIEURPLANUNG GmbH & Co KG Marie-Curie-Str. 4a • 49134 Wallenhorst Tel.05407/880-0 • Fax:05407/880-88 <i>P. Kleemann</i> i. V.	bearbeitet	Datum	Zeichen
	gezeichnet	2020-05	Sa
	geprüft	2020-10	Kg
	freigegeben	2020-10	Kg

Platd: H:\LK-GBENT\220052\PLAENE\IST_GENEHMIGUNGSPLANUNG\ist_gew03.dwg(Blatt14) - (Ex-1-0)



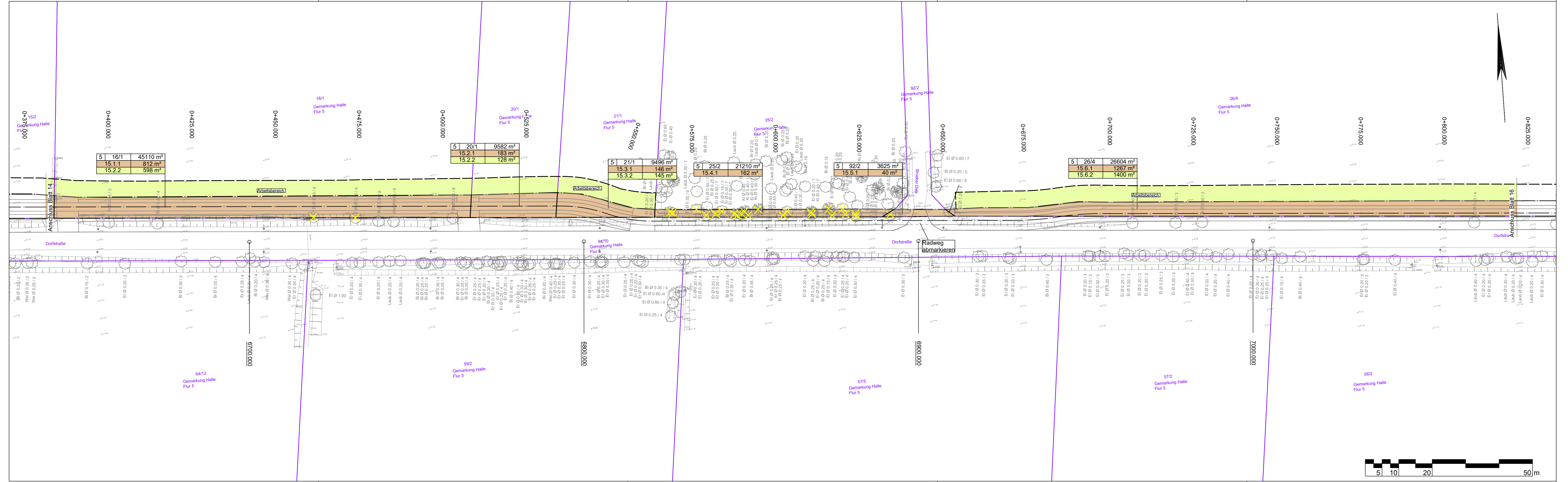
Neubau eines Geh- und Radweges im Zuge der K 40 Genehmigungsplanung

Grunderwerbsplan	Maßstab 1:500	Unterlage : 10
		Blatt Nr. : 14/17

Aufgestellt:
Nordhorn, den

im Auftrag.....

Genehmigt:



Zeichenerklärung

	zu erwerbende Fläche			
	vorrübergehend in Anspruch zu nehmende Fläche			
<table border="1"><tr><td>3</td><td>14/2</td><td>4.248 m²</td></tr></table>	3	14/2	4.248 m²	Flur / Flurstück / Größe des Flurstückes
3	14/2	4.248 m²		
<table border="1"><tr><td>2.34.1</td><td>345 m²</td></tr></table>	2.34.1	345 m²	lfd. Nr. im Grunderwerbsverzeichnis / Größe der Teilfläche 2 Nr. des Grunderwerbsplanes 34 lfd. Nr des betroffenen Flurstückes 1 Teilfläche eines Flurstückes	
2.34.1	345 m²			
	Flurstücksgrenze			
	Flurstücksnummer			

Lagebezug: ETRS89 UTM 32N (8-stellig)		
5.		
4.		
3.		
2.		
1.		
Nr.	Art der Änderung	Datum
Entwurfsbearbeitung: IPW INGENIEURPLANUNG GmbH & Co KG Marie-Curie-Str. 4a • 49134 Wallenhorst Tel.05407/880-0 • Fax:05407/880-88		Datum
bearbeitet		2020-04
gezeichnet		2020-05
geprüft		2020-10
freigegeben		2020-10
Wallenhorst, 2020-10-28		Zeichen
i. V. <i>P. Kleemann</i>		Sh
		Sa
		Kg

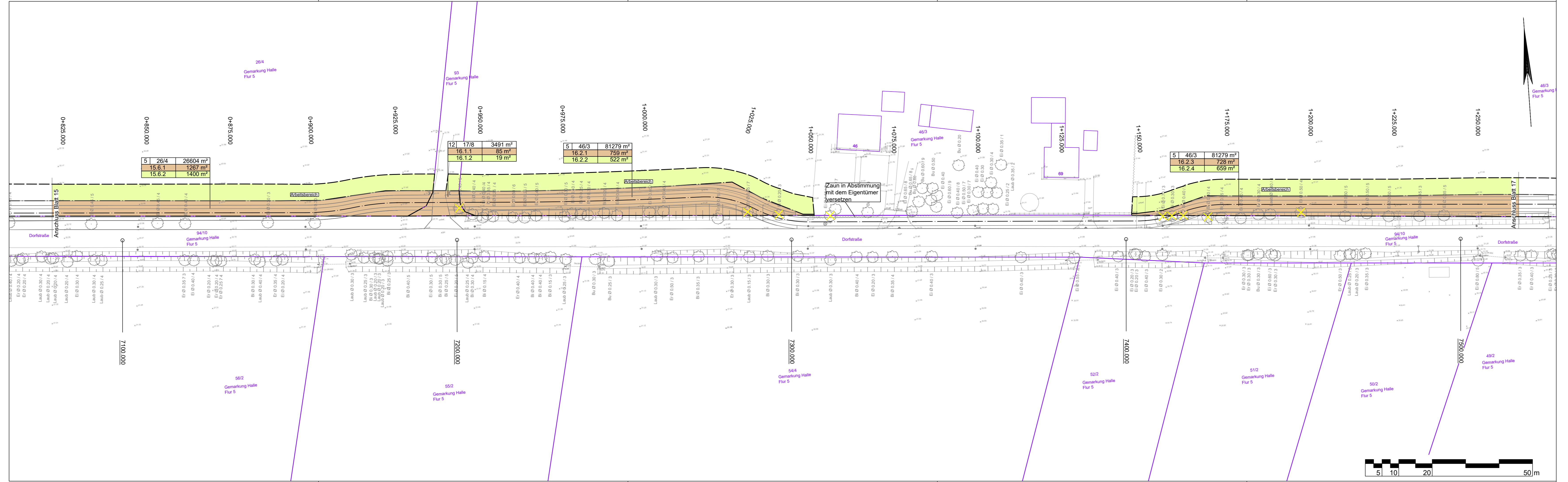


Neubau eines Geh- und Radweges im Zuge der K 40 Genehmigungsplanung


Grunderwerbsplan	Maßstab 1:500	Unterlage : 10
Aufgestellt: Nordhorn, den	Genehmigt:	
im Auftrag.....		


Quelle:
ALK: Landkreis Grafschaft Bentheim erhalten Mai 2020
Vermessung: GeoS Ingenieur- und Planungsgesellschaft vom April 2020





Zeichenerklärung

 zu erwerbende Fläche


 vorübergehend in Anspruch zu nehmende Fläche


3	14/2	4.248 m²
---	------	----------

 Flur / Flurstück / Größe des Flurstückes

2.34.1	345 m²
--------	--------

 lfd. Nr. im Grunderwerbsverzeichnis / Größe der Teilfläche
2 Nr. des Grunderwerbsplanes
34 lfd. Nr des betroffenen Flurstückes
1 Teilfläche eines Flurstückes

 Flurstücksgrenze

 Flurstücksnummer

Quelle:
ALK: Landkreis Graftschaft Bentheim erhalten Mai 2020
Vermessung: GeoS Ingenieur- und Planungsgesellschaft vom April 2020

Lagebezug: ETRS89 UTM 32N (8-stellig)

5.			
4.			
3.			
2.			
1.			
Nr.	Art der Änderung	Datum	Zeichen

Entwurfsbearbeitung: IPW INGENIEURPLANUNG GmbH & Co KG Marie-Curie-Str. 4a • 49134 Wallenhorst Tel.05407/880-0 • Fax05407/880-88 Wallenhorst, 2020-10-28 i. V. <i>P. Kleemann</i>	bearbeitet	Datum	Zeichen
	gezeichnet	2020-04	Sh
	geprüft	2020-05	Sa
	freigegeben	2020-10	Kg

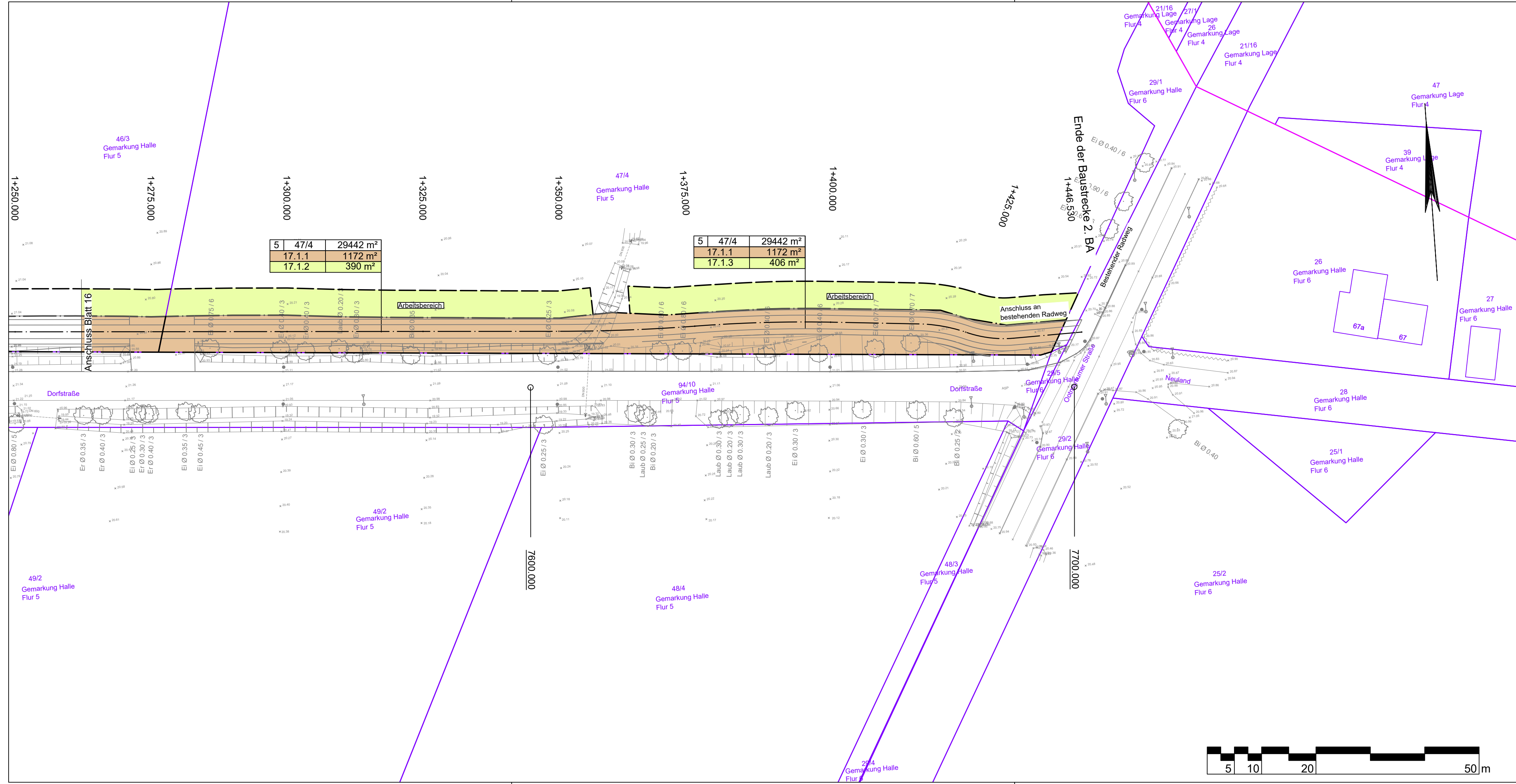
Platd.: H:\LK-GBENT\220052\PLAENE\ST_GENEHMIGUNGSPLAN\st_gew03.dwg(Blatt16) - (Ex-1-0)



Neubau eines Geh- und Radweges im Zuge der K 40 Genehmigungsplanung

Grunderwerbsplan	Maßstab 1:500	Unterlage : 10
		Blatt Nr. : 16/17

Aufgestellt: Nordhorn, den	Genehmigt:
im Auftrag.....	



Zeichenerklärung

	zu erwerbende Fläche			
	vorrübergehend in Anspruch zu nehmende Fläche			
<table border="1"><tr><td>3</td><td>14/2</td><td>4.248 m²</td></tr></table>	3	14/2	4.248 m ²	Flur / Flurstück / Größe des Flurstückes
3	14/2	4.248 m ²		
<table border="1"><tr><td>2.34.1</td><td>345 m²</td></tr></table>	2.34.1	345 m ²	lfd. Nr. im Grunderwerbsverzeichnis / Größe der Teilfläche 2 Nr. des Grunderwerbsplanes 34 lfd. Nr des betroffenen Flurstückes 1 Teilfläche eines Flurstückes	
2.34.1	345 m ²			
	Flurstücksgrenze			
	Flurstücksnummer			

Quelle:
 ALK: Landkreis Grafschaft Bentheim erhalten Mai 2020
 Vermessung: GeoS Ingenieur- und Planungsgesellschaft vom April 2020



Lagebezug: ETRS89 UTM 32N (8-stellig)

5.			
4.			
3.			
2.			
1.			
Nr.	Art der Änderung	Datum	Zeichen

Entwurfsbearbeitung:	 INGENIEURPLANUNG GmbH & Co KG Marie-Curie-Str.4a • 49134 Wallenhorst Tel.05407/880-0 • Fax05407/880-88 <i>P. Kleemann</i> i. V.	Datum	Zeichen
bearbeitet		2020-04	Sh
gezeichnet		2020-05	Sa
geprüft		2020-10	Kg
freigegeben	2020-10	Kg	

Wallenhorst, 2020-10-28

Platd: H:\LK-GBENT\220052\PLAENE\ST1_GENEHMIGUNGSPLANUNG\st_gew03.dwg(Blatt17) - (Ex-1-0)



Neubau eines Geh- und Radweges im Zuge der K 40 Genehmigungsplanung

Grunderwerbsplan	Maßstab 1:500	Unterlage : 10 Blatt Nr. : 17/17
------------------	---------------	-------------------------------------

Aufgestellt:	Genehmigt:
Nordhorn, den	
im Auftrag.....	