







Zeichenerklärung

-  vorhandener Deich
-  geplanter Deich
-  Bodenentnahmen
-  Altdeich wird abgetragen, Geländeangleichung
-  Landesgrenze
-  klassifizierte Straßen / Transportwege


Änderungsantrag vom 05.11.2010

Einfügen des Gemeindeverbindungsweges von Dellien nach Rosien		Oktober 2010	<i>Jes</i>	<i>A. Rines</i>
Baustraße 2a, Markierung des Änderungsbereiches Sudedeich von Deich-km 1+530 bis Deich -km 1+683 und Lage der Baustraße 3 und 3a				
ersetzt die Anlage 1 vom 20.03.2009				
Geändert / ergänzt	Datum	Bearbeiter	Gezeichnet	

Neuhauser Deich- und Unterhaltungsverband

Antrag auf Planfeststellung
für den Ausbau und Neubau der Hochwasserdeiche an Sude und Krainke

Übersichtskarte

Maßstab :	Anlage :	
1 : 25.000	1 neu	
Ausfertigung		
Aufgestellt : Lüneburg, den 20. März 2009	Datum	Unterschrift
	März 2009	<i>Jes</i>
Niedersächsischer Landesbetrieb für Wasserwirtschaft, Küsten- und Naturschutz - Betriebsstelle Lüneburg -	Anfertigung der Zeichnung	März 2009
<i>Andreas Jantsch</i>		<i>A. Rines</i>

Quelle: Auszug Topografischen Karten und/oder Geobasisdaten © ALGN