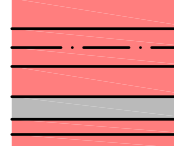

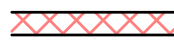





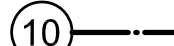
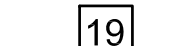






Zeichenerklärung

-  geplanter Deich mit Deichverteidigungsweg
-  Berme mit Unterhaltungsweg aus Schotterrasen
-  Deckwerk (Betondeckwerkstein)
-  Schüttsteine
-  Versickerungsmulde
-  Altdeich, wird abgetragen / Geländeangleichung
-  Geländeauftrag
-  Betonsteinpflaster
-  Querprofil mit Nr.
-  Bauwerksnummer
-  Deichschranke mit laufender Nr.
-  Bäume und Büsche entfernen

Geändert / ergänzt	Datum	Bearbeiter	Gezeichnet
Neuhauser Deich- und Unterhaltungsverband			
Antrag auf Planfeststellung			
für den Ausbau und Neubau der Hochwasserdeiche an Sude und Krainke			
Lageplan 2.2	linker Krainkedeich	Maßstab : 1 : 1000	Anlage : 3.2.2
Deich - km 1 + 010 bis 1 + 910		Ausfertigung	
Aufgestellt : Lüneburg, den 20.03.2009	Datum	Unterschrift	
 Niedersächsischer Landesbetrieb für Wasserwirtschaft, Küsten- und Naturschutz - Betriebsstelle Lüneburg -	Bearbeiter	März 2009	
<i>Andreas Feitz</i>	Anfertigung der Zeichnung	März 2009	