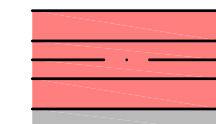

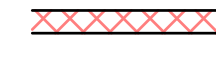




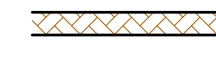
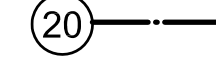
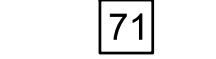




Zeichenerklärung

-  geplanter Deich mit Deichverteidigungsweg
-  Berme mit Unterhaltungsweg aus Schotterrassen
-  Deckwerk (Betondeckwerkstein)
-  Schüttsteine
-  Versickerungsmulde
-  Altdeich, wird abgetragen / Geländeangleichung
-  Geländeauftrag
-  Betonsteinpflaster
-  Querprofil mit Nr.
-  Bauwerksnummer
-  Deichschranke mit laufender Nr.
-  Bäume und Büsche entfernen

Geändert / ergänzt	Datum	Bearbeiter	Gezeichnet
Neuhauser Deich- und Unterhaltungsverband			
Antrag auf Planfeststellung			
für den Ausbau und Neubau der Hochwasserdeiche an Sude und Krainke			
Lageplan 1.4 Sudedeich		Maßstab : 1 : 1000	Anlage : 3.1.4
Deich - km 2 + 405 bis 3 + 050		Ausfertigung	
Aufgestellt : Lüneburg, den	20.03.2009	Datum	Unterschrift
	Niedersächsischer Landesbetrieb für Wasserwirtschaft, Küsten- und Naturschutz - Betriebsstelle Lüneburg -	Bearbeiter	März 2009
<i>Andreas Jantsch</i>		Anfertigung der Zeichnung	März 2009
		Unterschrift	<i>A. Rinas</i>