







Zeichenerklärung

-  vorhandener Deich
-  geplanter Deich
-  Bodenentnahmen
-  Altdeich wird abgetragen, Geländeangleichung
-  Landesgrenze
-  klassifizierte Straßen / Transportwege

Neuhauser Deich- und Unterhaltungsverband

Antrag auf Planfeststellung
für den Ausbau und Neubau der Hochwasserdeiche
an Sude und Krainke

Übersichtskarte	Maßstab : 1 : 25.000	Anlage : 1
	Ausfertigung	
Aufgestellt : Lüneburg, den 20.03.2009	Datum März 2009	Unterschrift 
 Niedersächsischer Landesbetrieb für Wasserwirtschaft, Küsten- und Naturschutz - Betriebsstelle Lüneburg -	Anfertigung der Zeichnung	März 2009 

Quelle: Auszug Topografischen Karten und/oder Geobasisdaten © NLGN