



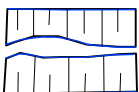


Legende

-  geplanter Sandabbau
-  Zufahrt SE Jembke - K 106
-  Zufahrt SE Jembke - Baustelle
-  geplante BAB 39 mit T+R Anlage
-  Naturnahe Böschungsgestaltung
Naturnaher Gewässerverlauf mit Sohlhöhe

Quelle: Nibis Kartenserver (Landesamt für Bergbau, Energie und Geologie) © 2014

Nr.	Art der Änderung oder Ergänzung	Datum	Zeichen



regionalplan & uvp

planungsbüro peter stelzer GmbH
Grulandstraße 2 • 49832 Freren
Tel.: 05902 503702-0 • Fax: 05902 503702-33

bearbeitet : pw

gezeichnet : ho

Datum: 11.10.2022

Sandabbau Jembke

Darstellung der Zuwegung

Maßstab: 1 : 5.000

Blatt Nr.: 5

Register: 2

Auftraggeber:



JOHANN BUNTE Bauunternehmung
GmbH & Co. KG
Hauptkanal links 88
26871 Papenburg