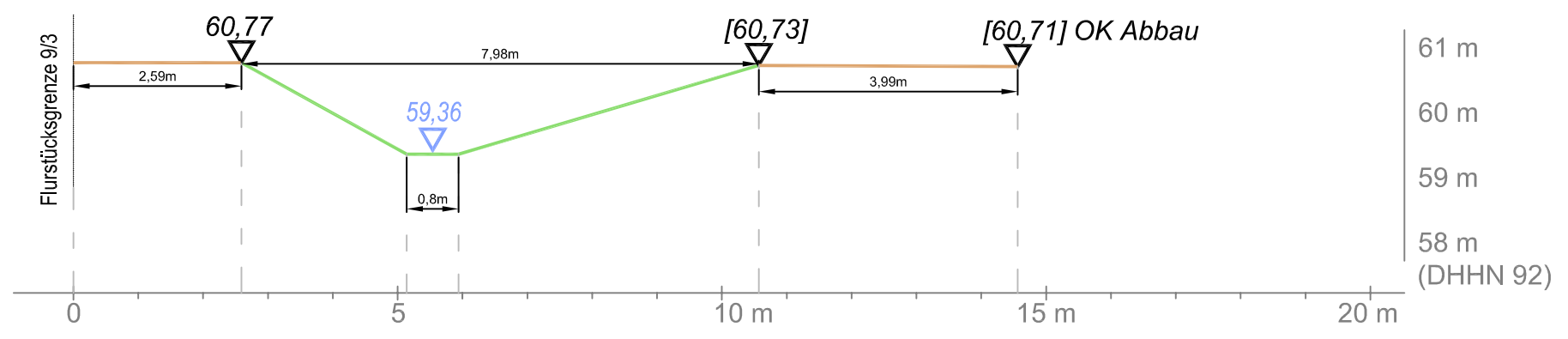
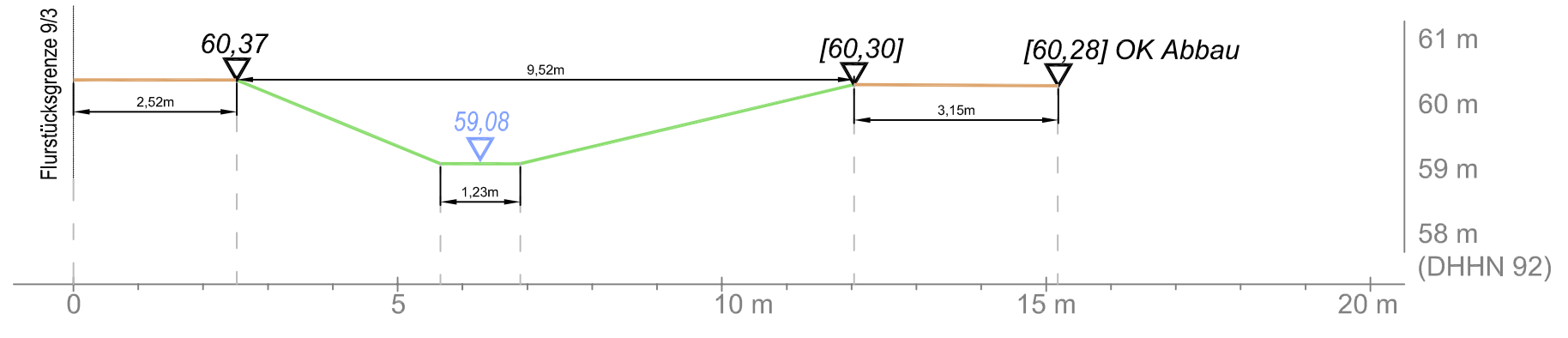


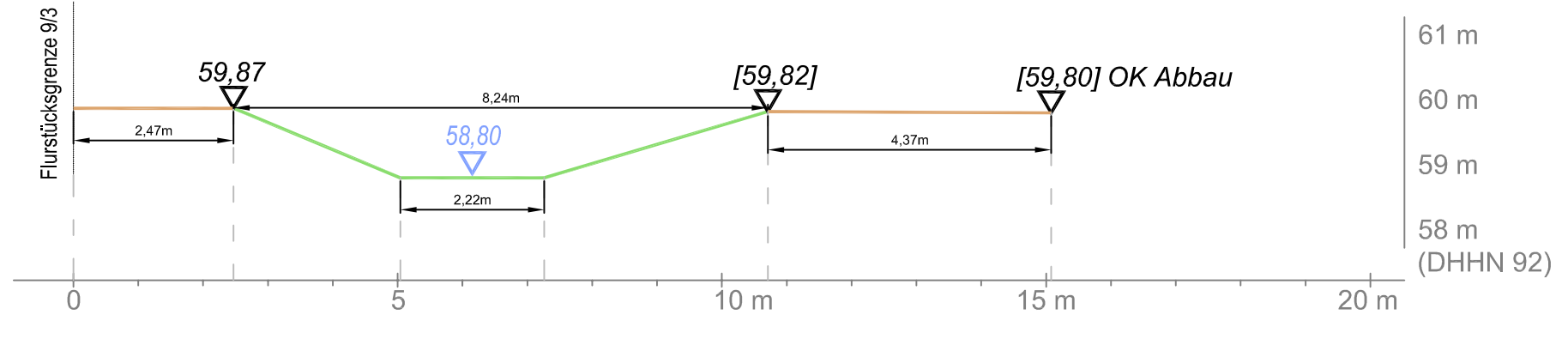
Profil 1



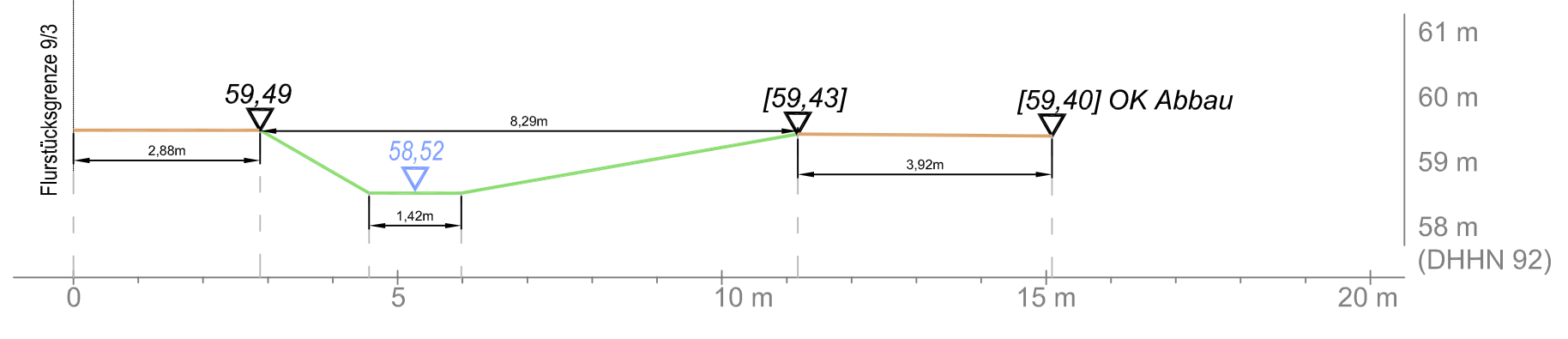
Profil 2



Profil 3



Profil 4



Legende

- Bestandsgelände
- Grabenprofil naturnaher Ausbau
- 60,77 Geländehöhen Bestand (Vermessung BUNTE)
- [60,71] Höhe interpoliert
- 59,36 Höhe geplante Grabensohle

Quelle: Ausschnitt aus der Flurkarte (Katasteramt Gifhorn Stand: 16.09.2010) digitalisiert

Nr.	Art der Änderung oder Ergänzung	Datum	Zeichen

Suchpfad: C:\Users\Helke\Ostwestfalen-Lippe\Boden - Dokumente\Bodenabbau\1963 2017 Sandabbau Jembke\Autocad\2022-10-10\Pläne z. neuen Antrag\2022-10-10_2_Abbauplan_20m.dwg

regionalplan & uvp

planungsbüro peter stelzer GmbH
 Grulandstraße 2 • 49832 Freren
 Tel.: 05902 503702-0 • Fax: 05902 503702-33

bearbeitet: pw gezeichnet: ho Datum: 10.10.2022

Sandabbau Jembke

Grabenprofile naturnaher Ausbau	Maßstab: 1 : 100
	Blatt Nr.: 2.1
	Register: 2

Auftraggeber: JOHANN BUNTE Bauunternehmung GmbH & Co. KG Hauptkanal links 88 26871 Papenburg	
---	--