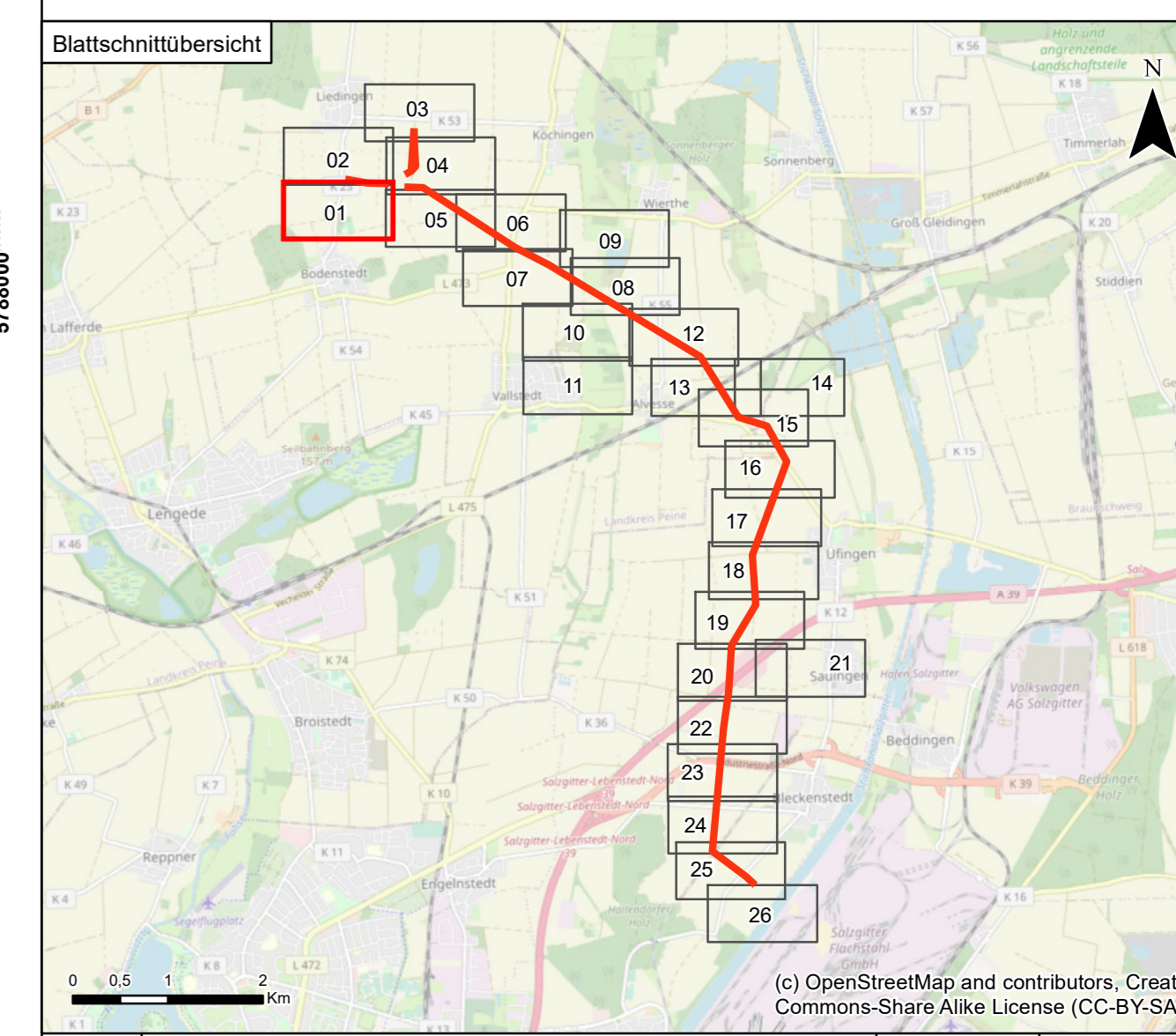


Hinweis: Die Legende ist dem separaten Legendenplan (Anlage 15.2.2) zu entnehmen.

Anlage 15.2.1 | Planart: Landschaftspflegerischer Begleitplan | Blatt 1 von 26

Planinhalt: Bestands- und Konfliktplan



Projekt: 380-kV-Leitung Liedingen – Bleckenstedt/Süd (LH-10-3046)



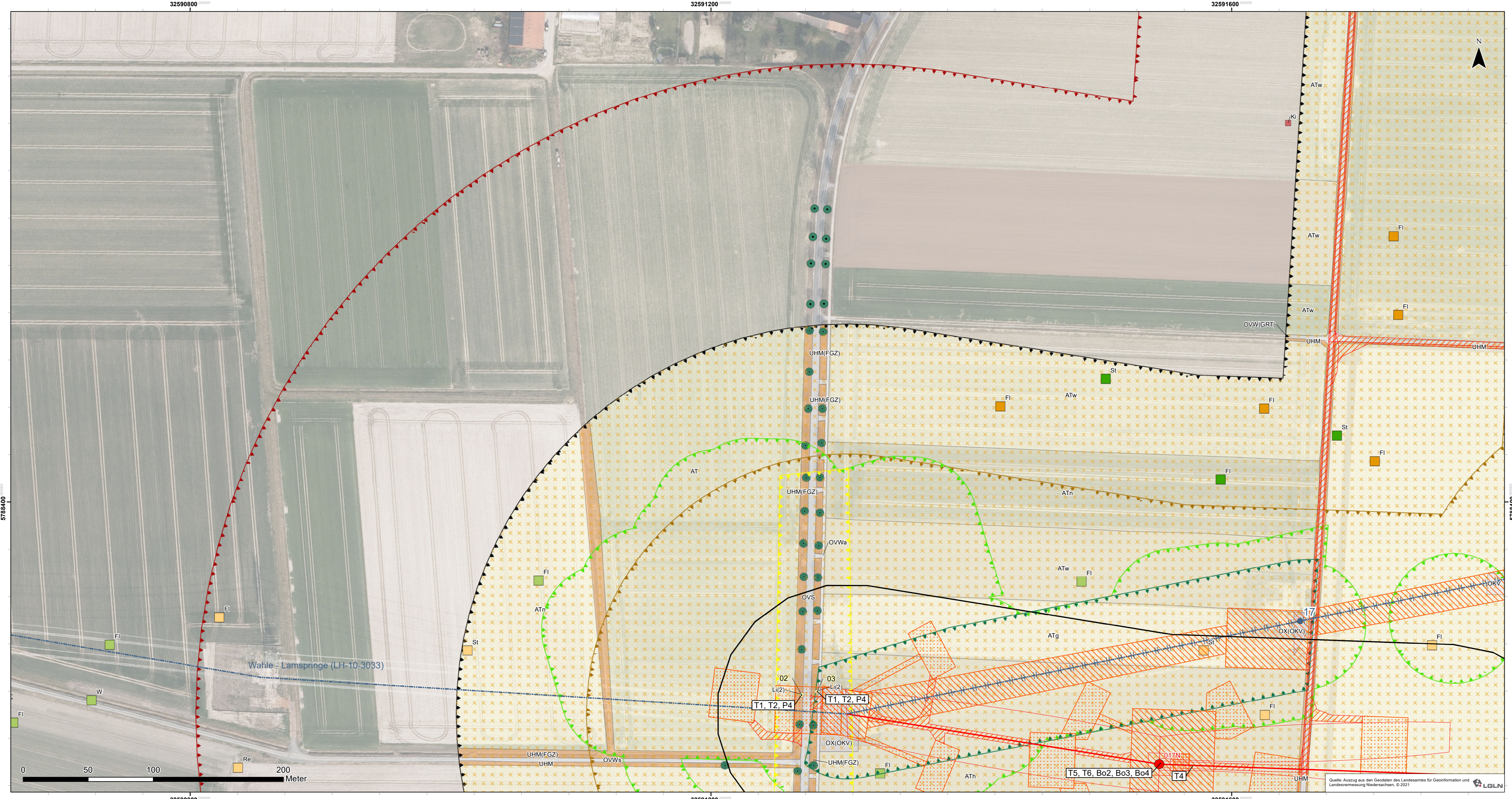
Index	Änderungen bzw. Ergänzungen	Datum	Name
1	Bestands- und Konfliktplan mit Verschiebungen von Maststandorten	07.09.2023	
0	Ausgangsverfahren: Antragsfassung	09.12.2022	

Proj.-Nr.: 1730

Datum	Name	Höhensystem	-
bear.: 06/2023	MZ	Koordinatensystem	ETRS 1989 UTM Zone 32N
gez.: 06/2023	MK	Kartengrundlage	-
gepr.: 06/2023	CB	Genehmigung	-
		Maßstab	1:1.500
		Blattgröße	42,00 x 98,00 cm

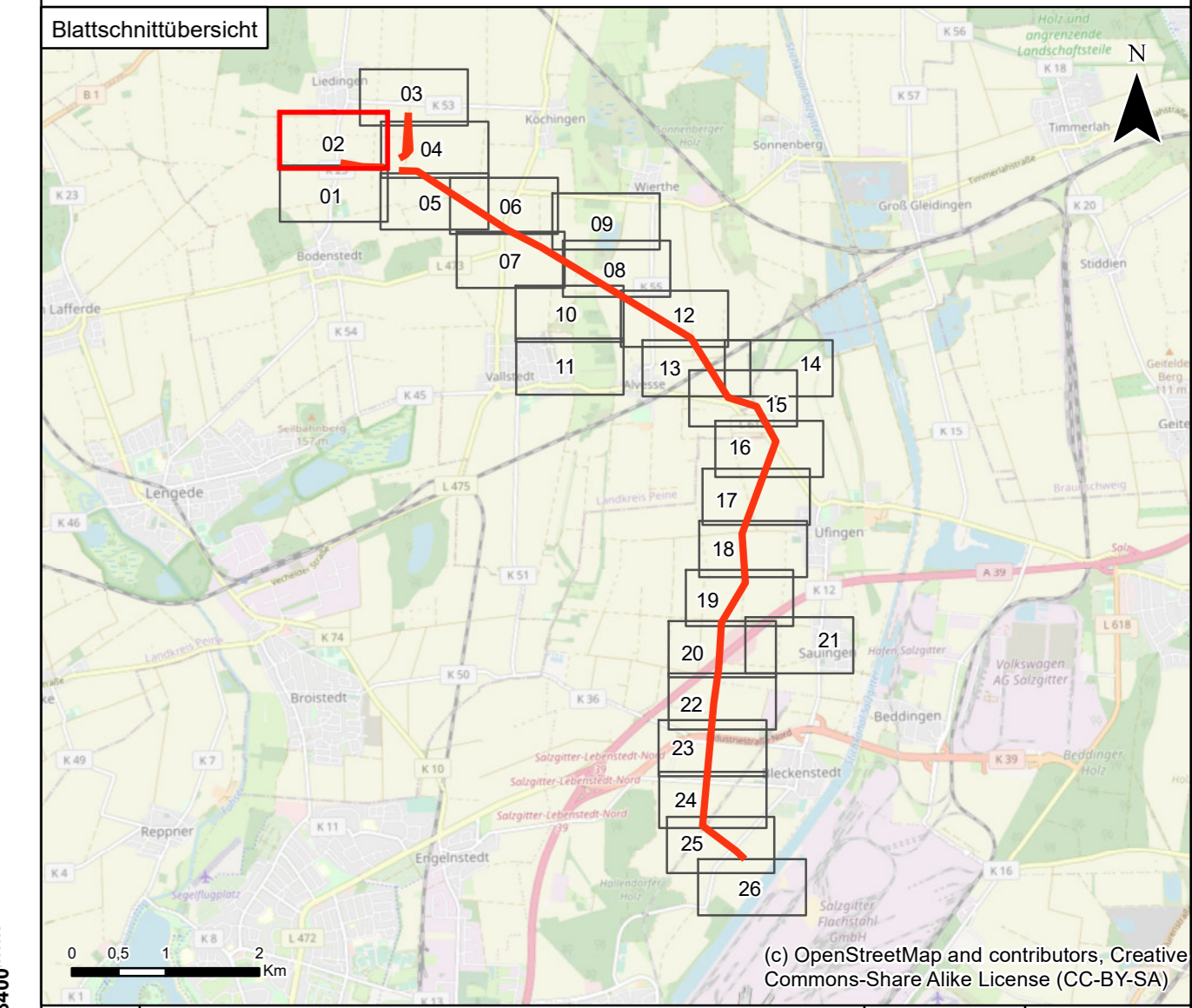
<p>Auftraggeber:</p>  <p>TenneT TSO GmbH Bernecker Straße 70 95448 Bayreuth</p>	<p>Auftragnehmer:</p>  <p>Planungs-Gemeinschaft GbR Helmstedter Straße 55A 38126 Braunschweig Telefon 0531-707156-00 Internet www.lareg.de</p>
---	--

Quelle: Auszug aus den Geodaten des Landesamtes für Geoinformation und Landesvermessung Niedersachsen, © 2021



Hinweis: Die Legende ist dem separaten Legendenplan (Anlage 15.2.2) zu entnehmen.

Anlage 15.2.1	Planart: Landschaftspflegerischer Begleitplan	Blatt 2 von 26
Planinhalt: Bestands- und Konfliktplan		
Projekt: 380-kV-Leitung Liedingen – Bleckenstedt/Süd (LH-10-3046)		



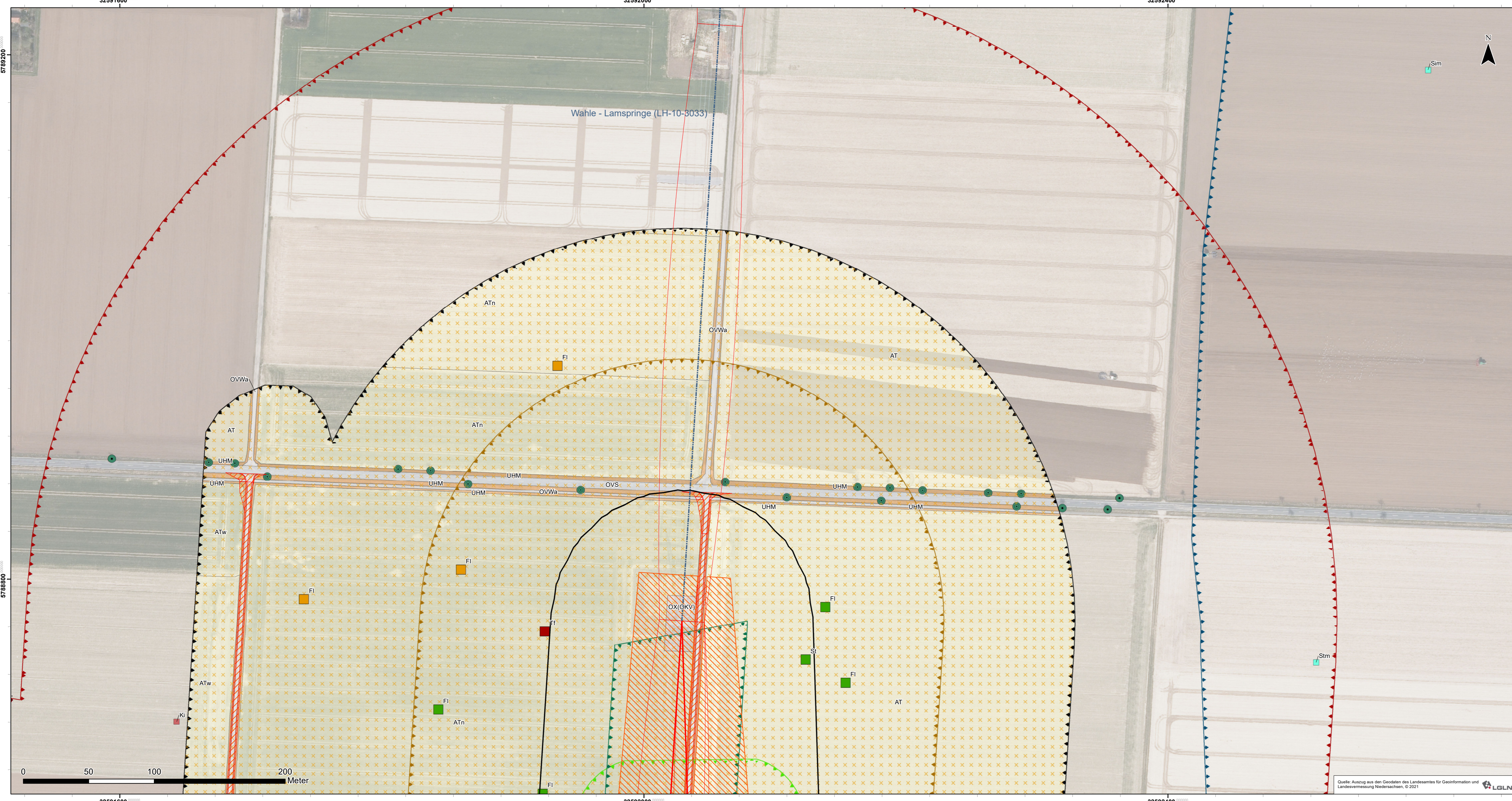
Index	Änderungen bzw. Ergänzungen	Datum	Name
1	Bestands- und Konfliktplan mit Verschiebungen von Maststandorten	07.09.2023	
0	Ausgangsverfahren: Antragsfassung	09.12.2022	

Proj.-Nr.: 1730

Datum	Name	Höhensystem	-
bear.: 06/2023	MZ	Koordinatensystem	ETRS 1989 UTM Zone 32N
gez.: 06/2023	MK	Kartengrundlage	-
gepr.: 06/2023	CB	Genehmigung	-
		Maßstab	1:1.500
		Blattgröße	42,00 x 98,00 cm

Auftraggeber: TenneT TSO GmbH Bernecker Straße 70 95448 Bayreuth	Auftragnehmer: LaReG Landschaftsplanung Rekultivierung Grünplanung Helmstedter Straße 55A Telefon 0531-707156-00 Internet www.lareg.de 38126 Braunschweig Telefax 0531-707156-15 E-Mail info@lareg.de
--	--

Quelle: Auszug aus den Geodaten des Landesamtes für Geoinformation und Landesvermessung Niedersachsen, © 2021

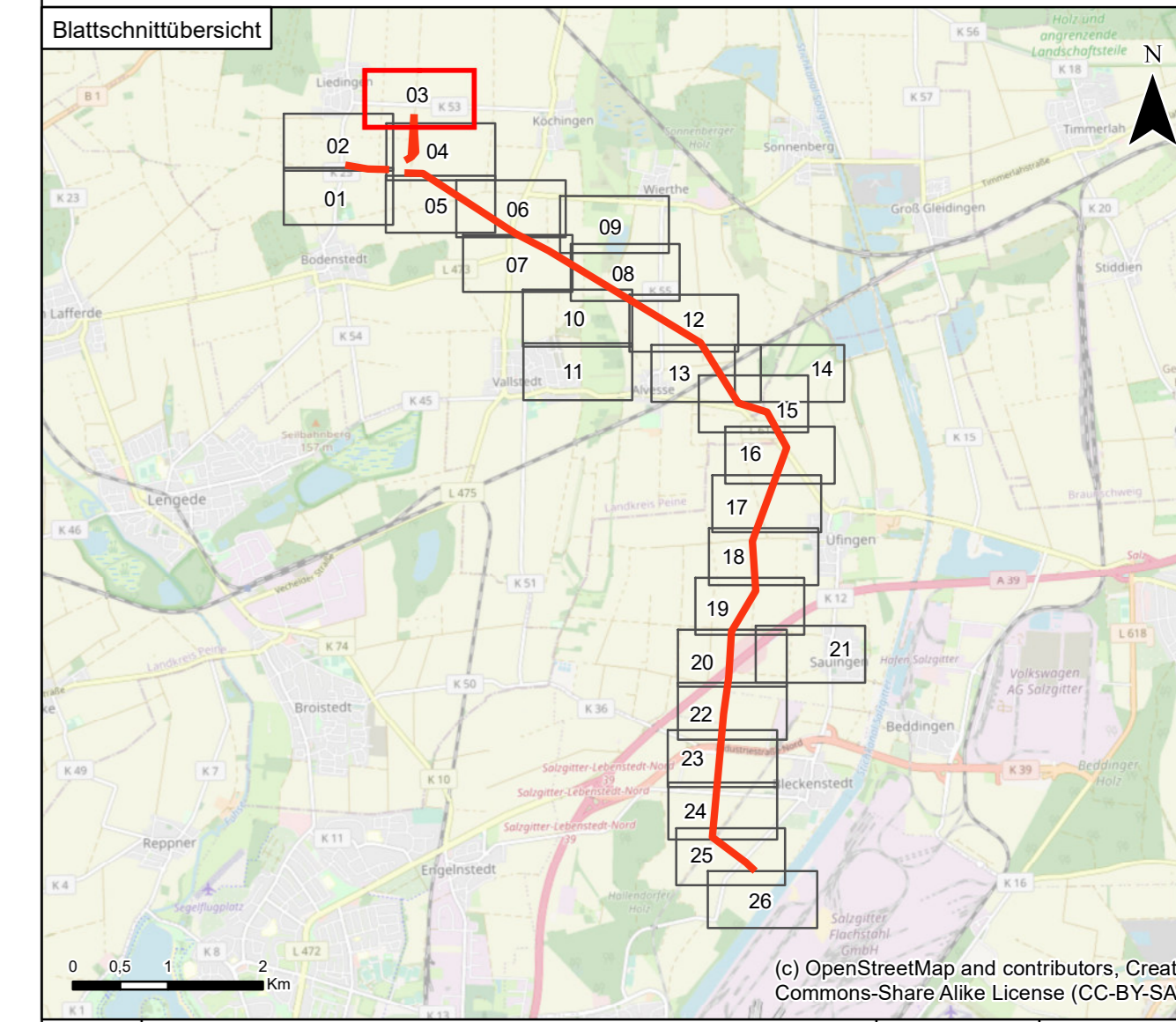


Hinweis: Die Legende ist dem separaten Legendenplan (Anlage 15.2.2) zu entnehmen.

Anlage 15.2.1	Planart: Landschaftspflegerischer Begleitplan	Blatt 3 von 26
---------------	---	----------------



Planinhalt: Bestands- und Konfliktplan

Projekt: 380-kV-Leitung Liedingen – Bleckenstedt/Süd (LH-10-3046)

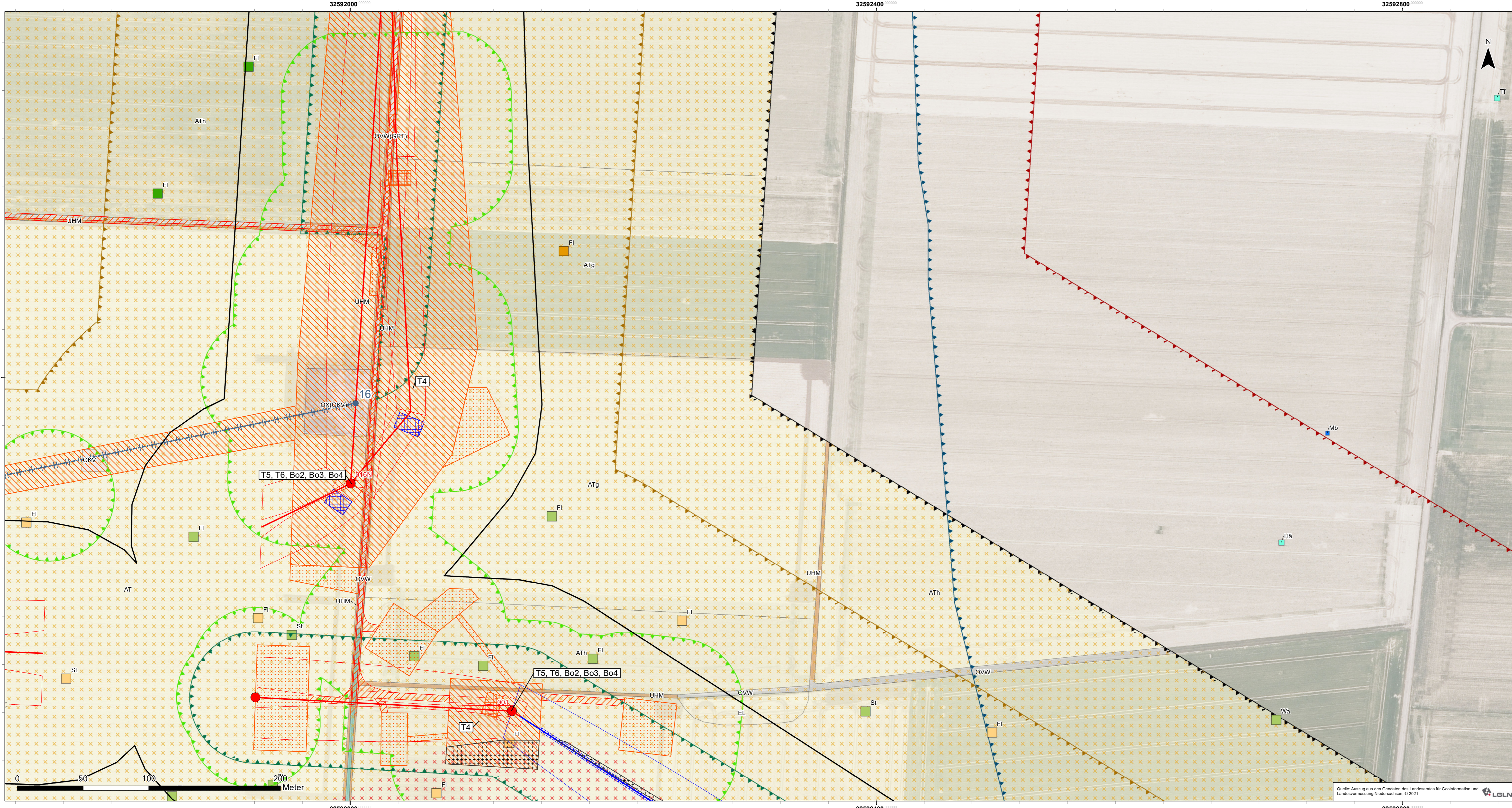


Index	Änderungen bzw. Ergänzungen	Datum	Name
1	Bestands- und Konfliktplan mit Verschiebungen von Maststandorten	07.09.2023	
0	Ausgangsverfahren: Antragsfassung	09.12.2022	

Proj.-Nr.: 1730			
	Datum	Name	Höhensystem
bear.:	06/2023	MZ	Koordinatensystem
gez.:	06/2023	MK	Kartengrundlage
gepr.:	06/2023	CB	Genehmigung
			Maßstab
			Blattgröße
			1:1.500
			42,00 x 98,00 cm

Auftraggeber:  TenneT TSO GmbH Bernecker Straße 70 95448 Bayreuth	Auftragnehmer:  Planungs-Gemeinschaft GbR Helmstedter Straße 55A 38126 Braunschweig Telefon 0531-707156-00 Internet www.lareg.de	Landschaftsplanung Rekultivierung Grünplanung 38126 Braunschweig Telefon 0531-707156-15 E-Mail info@lareg.de
---	--	---

Quelle: Auszug aus den Geodaten des Landesamtes für Geoinformation und Landesvermessung Niedersachsen, © 2021

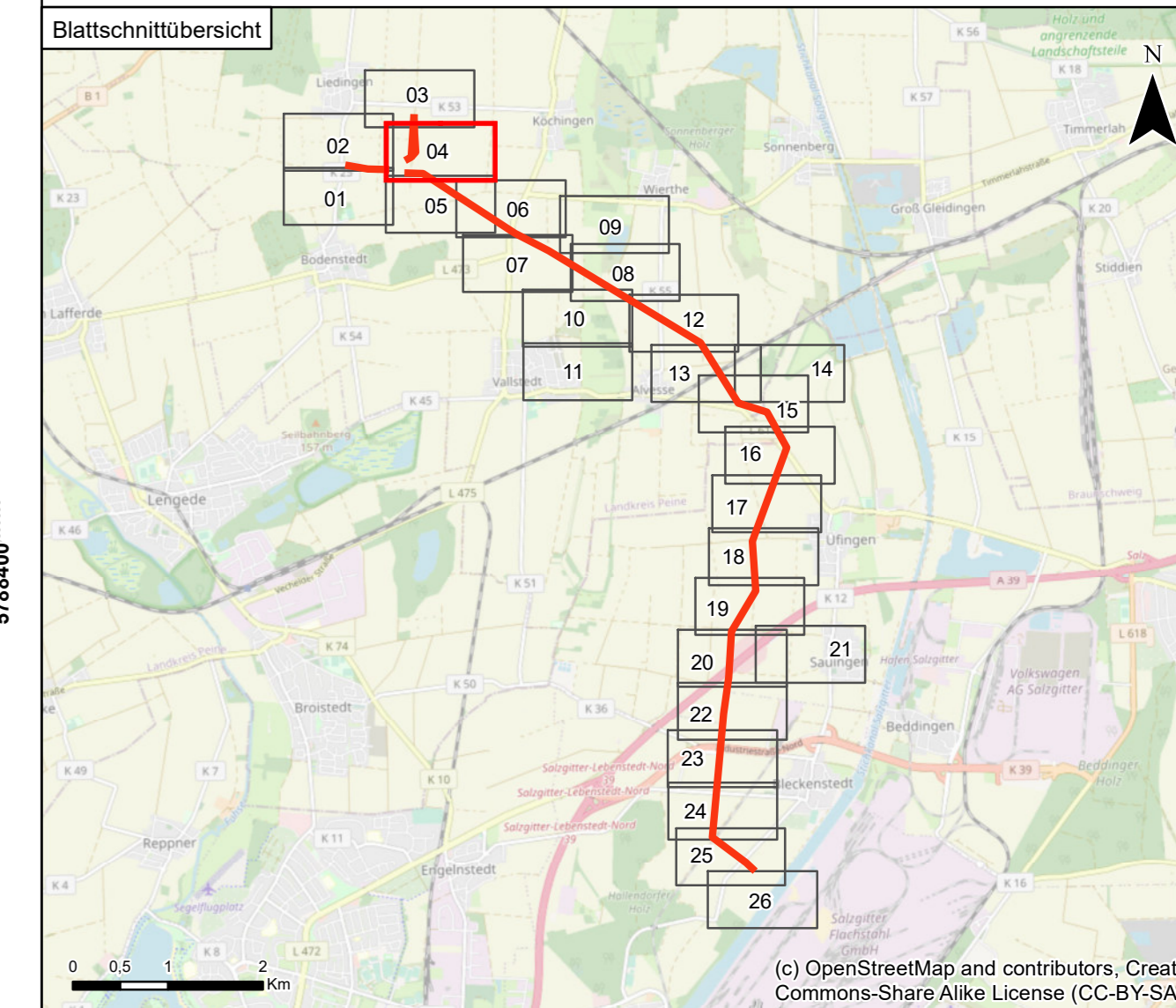


Hinweis: Die Legende ist dem separaten Legendenplan (Anlage 15.2.2) zu entnehmen.

Anlage 15.2.1 Planart: Landschaftspflegerischer Begleitplan Blatt 4 von 26

Planinhalt:
Bestands- und Konfliktplan


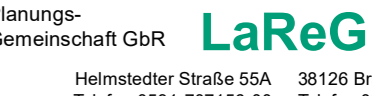
Projekt:
380-kV-Leitung Liedingen – Bleckenstedt/Süd (LH-10-3046)

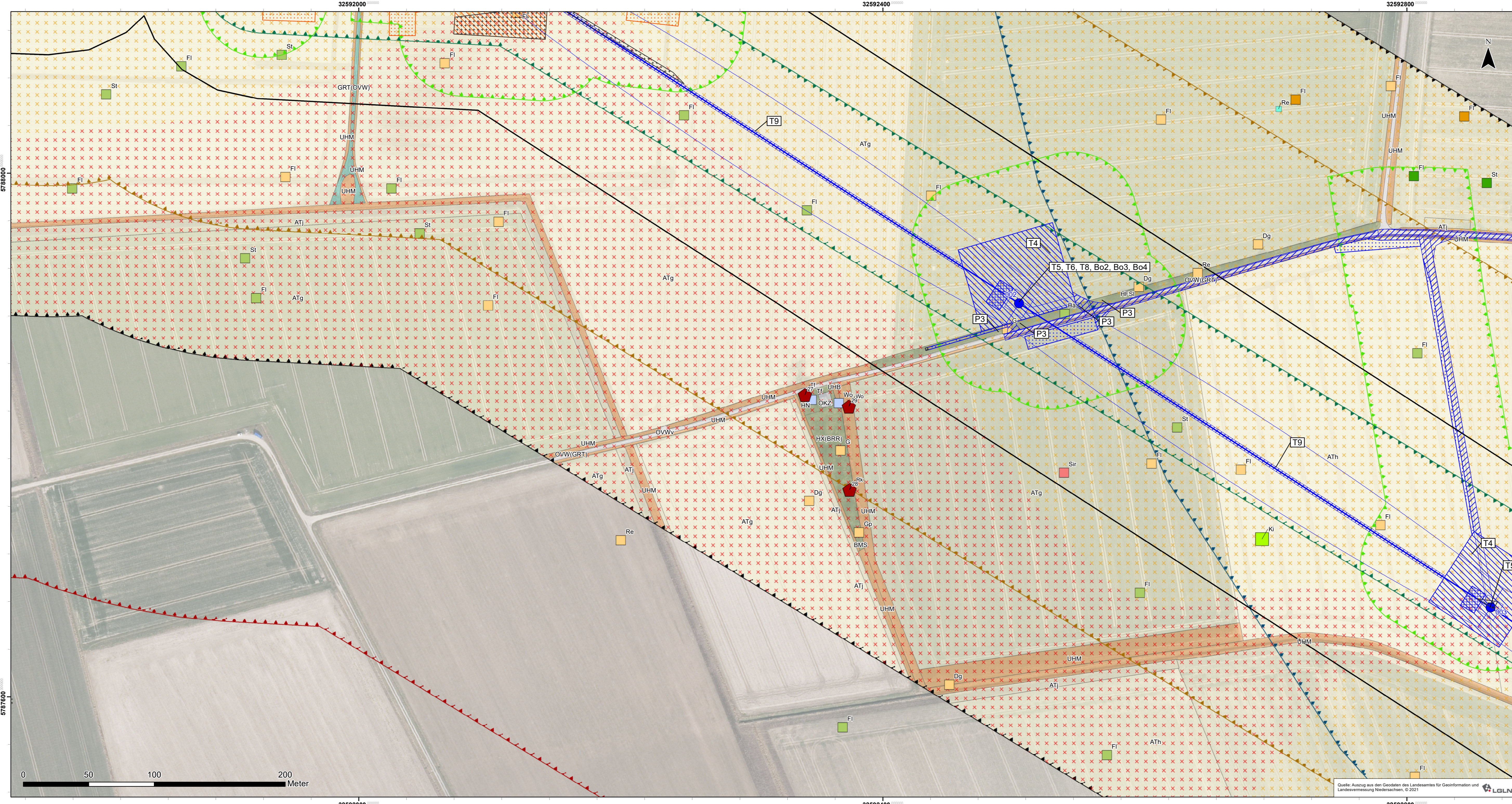


Index	Änderungen bzw. Ergänzungen	Datum	Name
1	Bestands- und Konfliktplan mit Verschiebungen von Maststandorten	07.09.2023	
0	Ausgangsverfahren: Antragsfassung	09.12.2022	

Proj.-Nr.: 1730

Datum	Name	Höhensystem	-
bear.: 06/2023	MZ	Koordinatensystem	ETRS 1989 UTM Zone 32N
gez.: 06/2023	MK	Kartengrundlage	-
gepr.: 06/2023	CB	Genehmigung	-
		Maßstab	1:1.500
		Blattgröße	42,00 x 98,00 cm

<p>Auftraggeber:</p>  <p>TenneT TSO GmbH Bernecker Straße 70 95448 Bayreuth</p>	<p>Auftragnehmer:</p>  <p>Planungs- Gemeinschaft GbR Helmstedter Straße 55A Telefon 0531-707156-00 Internet www.lareg.de</p> <p>Landchaftsplanung Rekultivierung Grünplanung 38126 Braunschweig Telefax 0531-707156-15 E-Mail info@lareg.de</p>
---	---

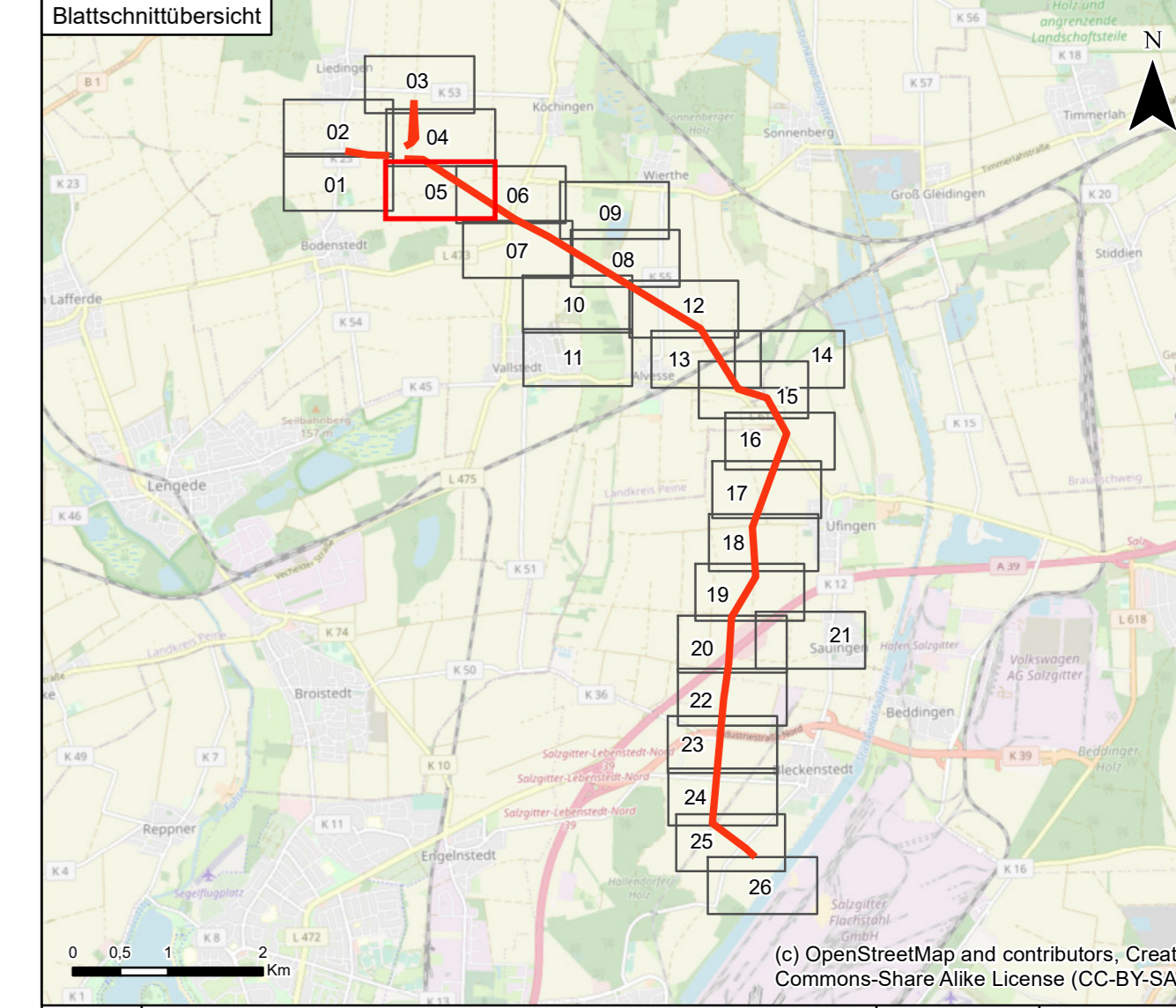


Hinweis: Die Legende ist dem separaten Legendenplan (Anlage 15.2.2) zu entnehmen.

Anlage 15.2.1 | Planart: Landschaftspflegerischer Begleitplan | Blatt 5 von 26

Planinhalt: Bestands- und Konfliktplan


Projekt: 380-kV-Leitung Liedingen – Bleckenstedt/Süd (LH-10-3046)




Index	Änderungen bzw. Ergänzungen	Datum	Name
1	Bestands- und Konfliktplan mit Verschiebungen von Maststandorten	07.09.2023	
0	Ausgangsverfahren: Antragsfassung	09.12.2022	

Proj.-Nr.: 1730

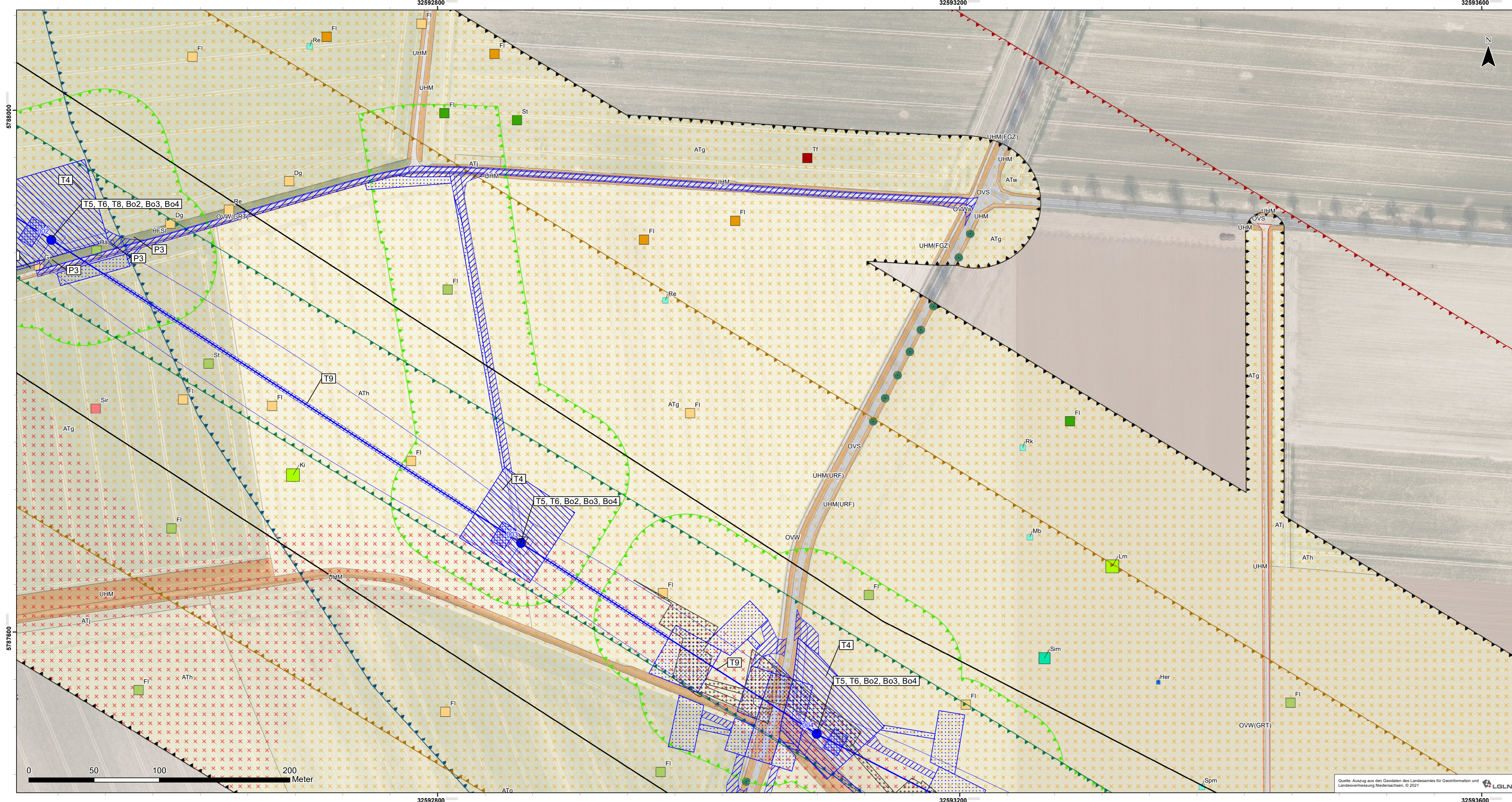
Datum	Name	Höhensystem	-
bear.: 06/2023	MZ	Koordinatensystem	ETRS 1989 UTM Zone 32N
gez.: 06/2023	MK	Kartgrundlage	-
gepr.: 06/2023	CB	Genehmigung	-
		Maßstab	1:1.500
		Blattgröße	42,00 x 98,00 cm

Auftraggeber:

 Tennet TSO GmbH
 Bernecker Straße 70
 95448 Bayreuth

Auftragnehmer:

 Planungs-Gemeinschaft GbR
 Helmstedter Straße 55A
 Telefon 0531-707156-00
 Internet www.lareg.de

Landchaftsplanung
 Rekultivierung
 Grünplanung
 38126 Braunschweig
 Telefon 0531-707156-15
 E-Mail info@lareg.de

Quelle: Auszug aus den Geodaten des Landesamtes für Geoinformation und Landesvermessung Niedersachsen, © 2021

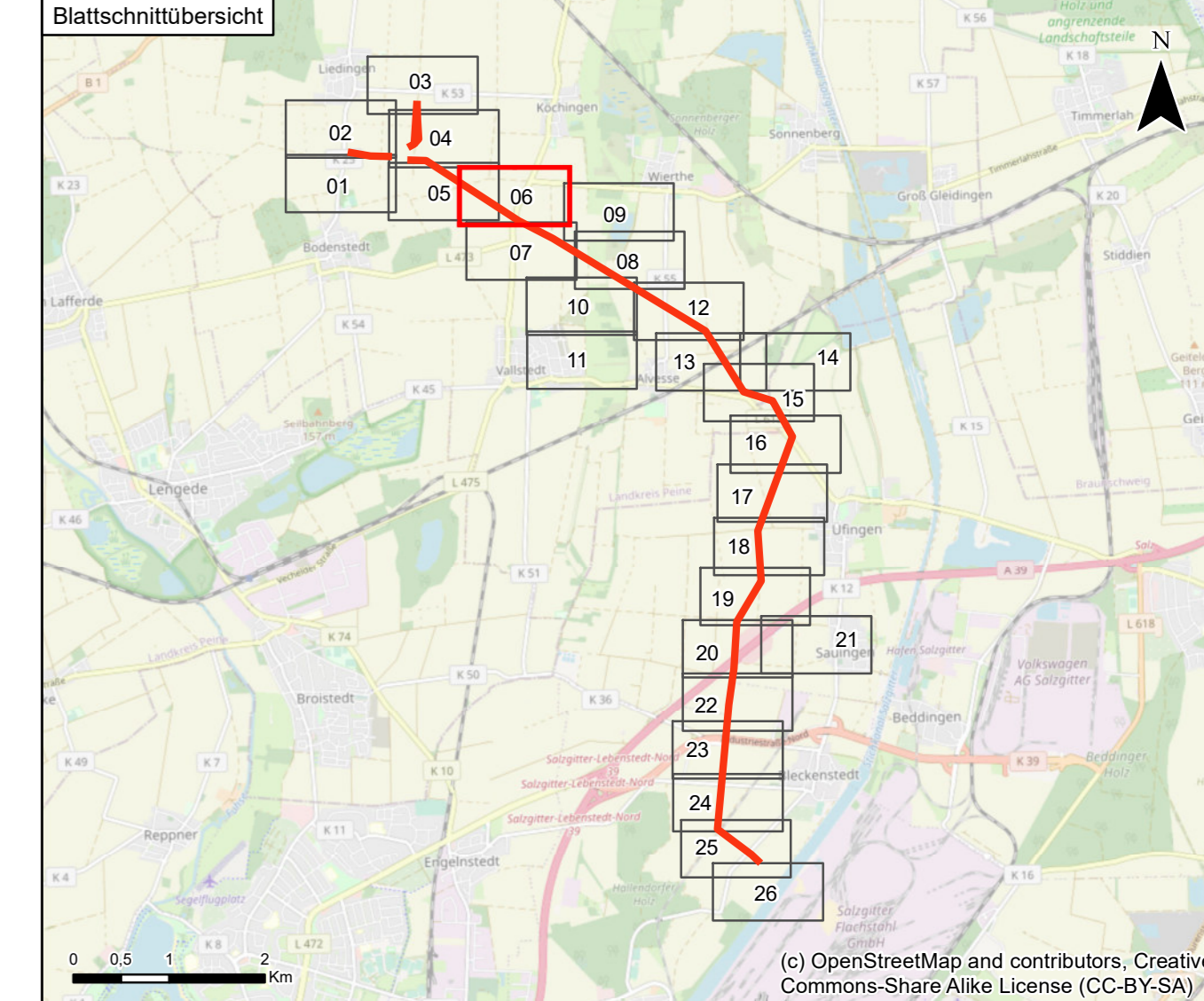


Hinweis: Die Legende ist dem separaten Legendenplan (Anlage 15.2.2) zu entnehmen.

Anlage 15.2.1 Planart: Landschaftspflegerischer Begleitplan Blatt 6 von 26

Planinhalt:
Bestands- und Konfliktplan


Projekt:
380-kV-Leitung Liedingen – Bleckenstedt/Süd (LH-10-3046)



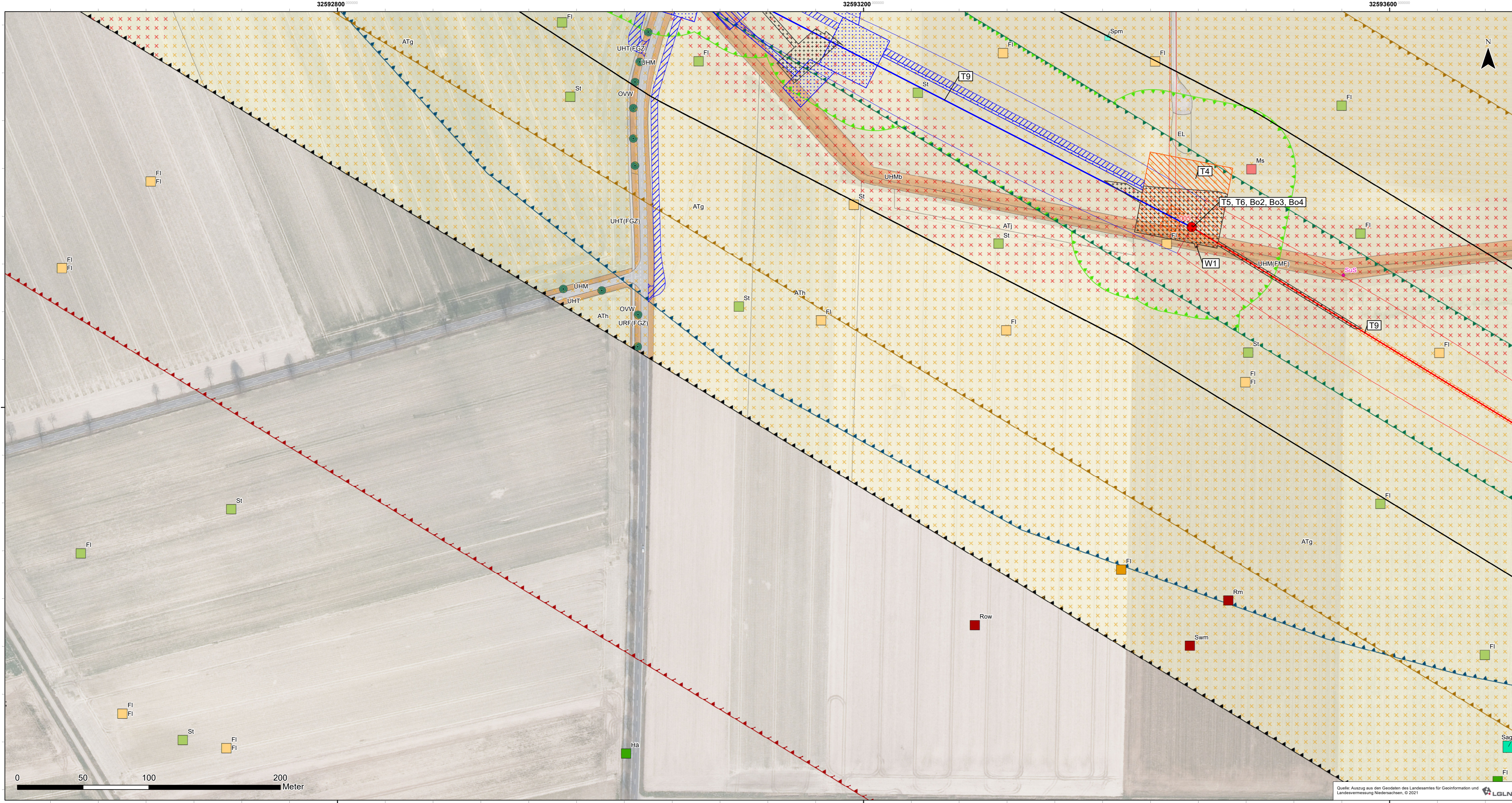
Index	Änderungen bzw. Ergänzungen	Datum	Name
1	Bestands- und Konfliktplan mit Verschiebungen von Maststandorten	07.09.2023	
0	Ausgangsverfahren: Antragsfassung	09.12.2022	

Proj.-Nr.: 1730

Datum	Name	Höhensystem	-
bear.: 06/2023	MZ	Koordinatensystem	ETRS 1989 UTM Zone 32N
gez.: 06/2023	MK	Kartengrundlage	-
gepr.: 06/2023	CB	Genehmigung	-
		Maßstab	1:1.500
		Blattgröße	42,00 x 98,00 cm

<p>Auftraggeber:</p>  <p>TenneT TSO GmbH Bernecker Straße 70 95448 Bayreuth</p>	<p>Auftragnehmer:</p> <p>Planungs- Gemeinschaft GbR LaReG Landschaftsplanung Rekultivierung Grünplanung</p> <p>Helmstedter Straße 55A 38126 Braunschweig Telefon 0531-707156-00 Telefax 0531-707156-15 Internet www.lareg.de E-Mail info@lareg.de</p>
---	---

Quelle: Auszug aus den Geodaten des Landesamtes für Geoinformation und Landesvermessung Niedersachsen, © 2021

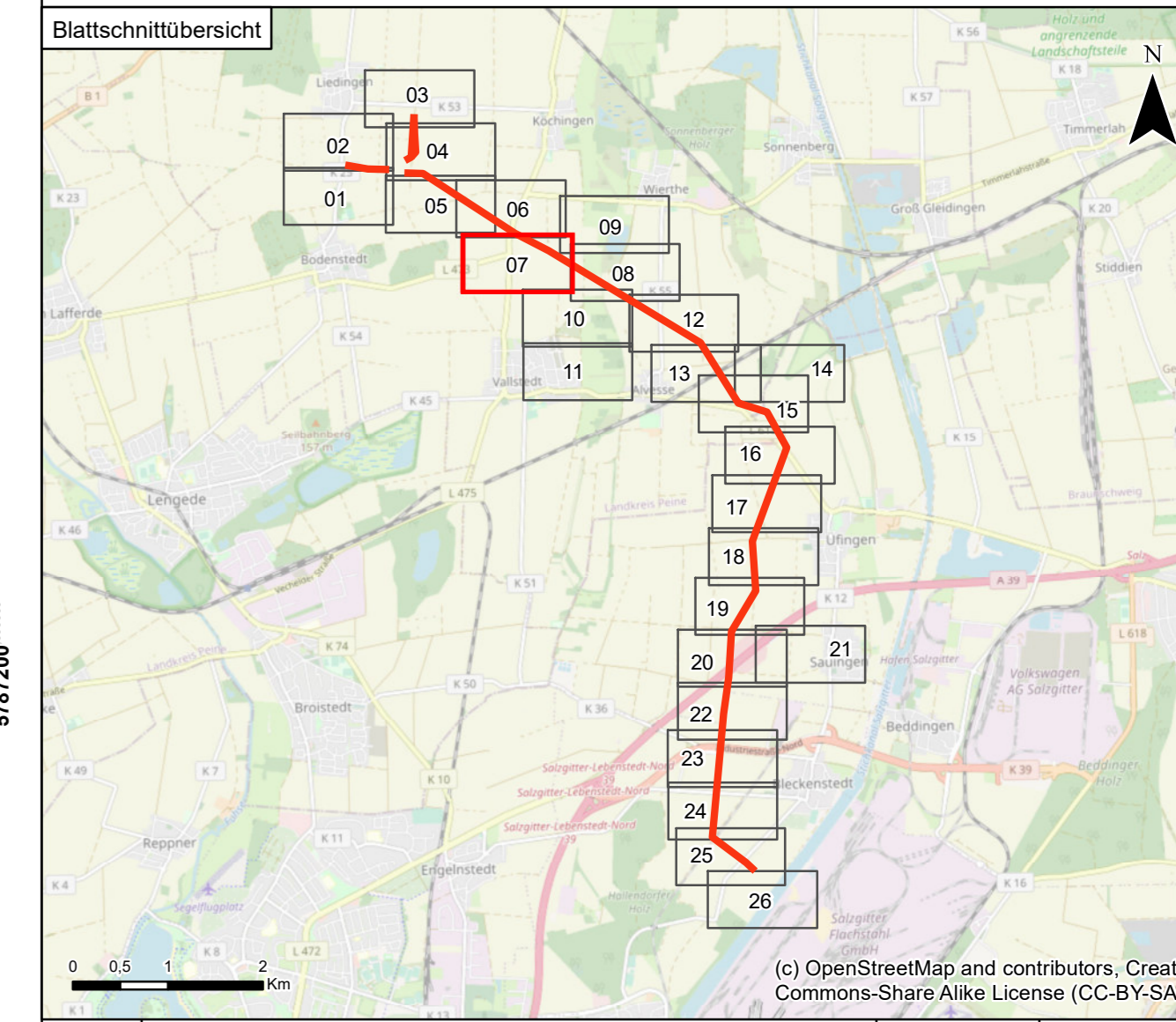


Hinweis: Die Legende ist dem separaten Legendenplan (Anlage 15.2.2) zu entnehmen.

Anlage 15.2.1 | Planart: Landschaftspflegerischer Begleitplan | Blatt 7 von 26

Planinhalt: Bestands- und Konfliktplan



Projekt: 380-kV-Leitung Lidingen – Bleckenstedt/Süd (LH-10-3046)



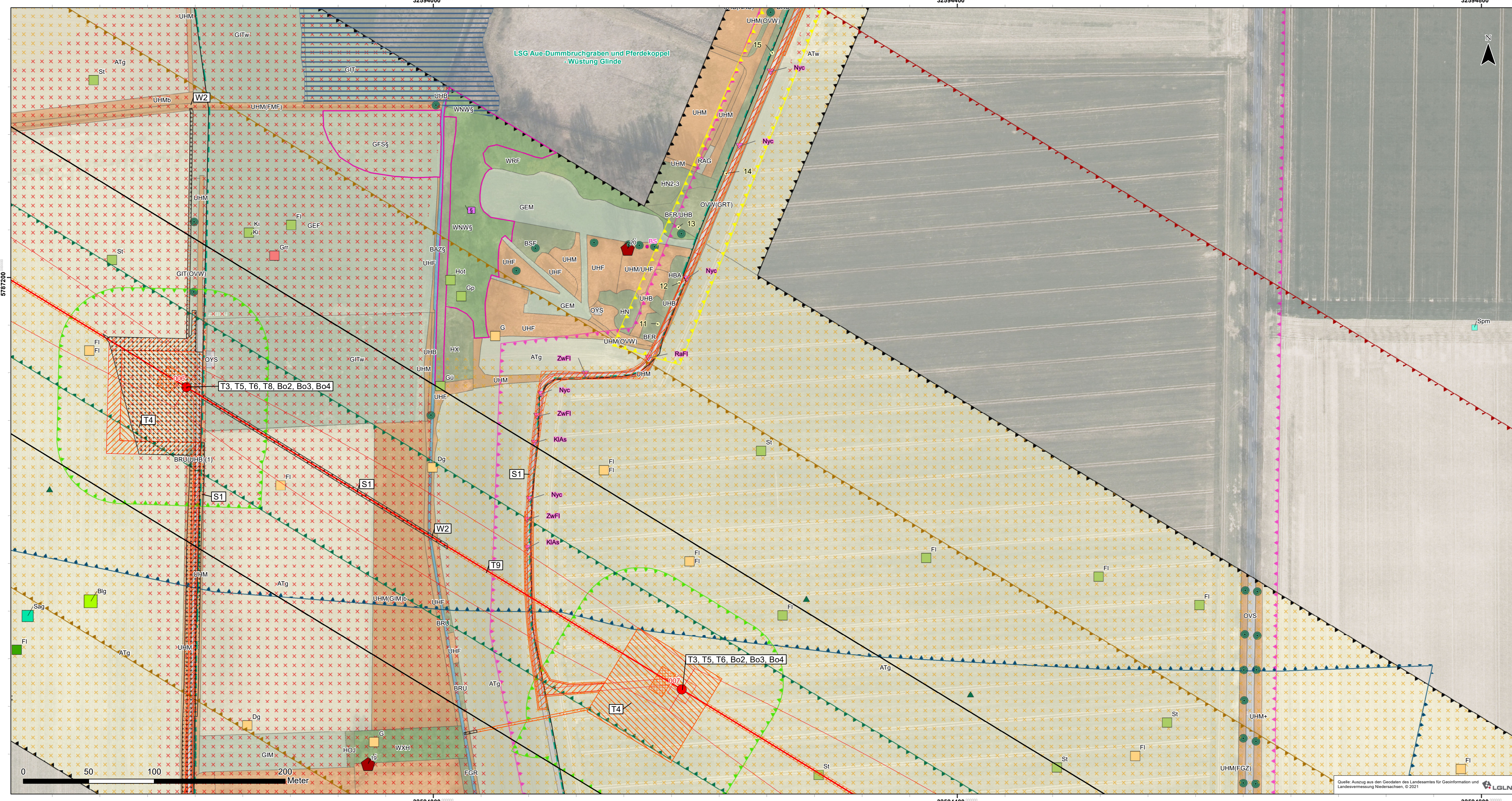
Index	Änderungen bzw. Ergänzungen	Datum	Name
1	Bestands- und Konfliktplan mit Verschiebungen von Maststandorten	07.09.2023	
0	Ausgangsverfahren: Antragsfassung	09.12.2022	

Proj.-Nr.: 1730

Datum	Name	Höhensystem	-
bear.: 06/2023	MZ	Koordinatensystem	ETRS 1989 UTM Zone 32N
gez.: 06/2023	MK	Kartgrundlage	-
gepr.: 06/2023	CB	Genehmigung	-
		Maßstab	1:1.500
		Blattgröße	42,00 x 98,00 cm

<p>Auftraggeber:</p>  <p>TenneT TSO GmbH Bernecker Straße 70 95448 Bayreuth</p>	<p>Auftragnehmer:</p>  <p>Planungs- Gemeinschaft GbR Helmstedter Straße 55A Telefon 0531-707156-00 Internet www.lareg.de</p> <p>Landesplanung Rekultivierung Grünplanung 38126 Braunschweig Telefax 0531-707156-15 E-Mail info@lareg.de</p>
---	---

Quelle: Auszug aus den Geodaten des Landesamtes für Geoinformation und Landesvermessung Niedersachsen, © 2021

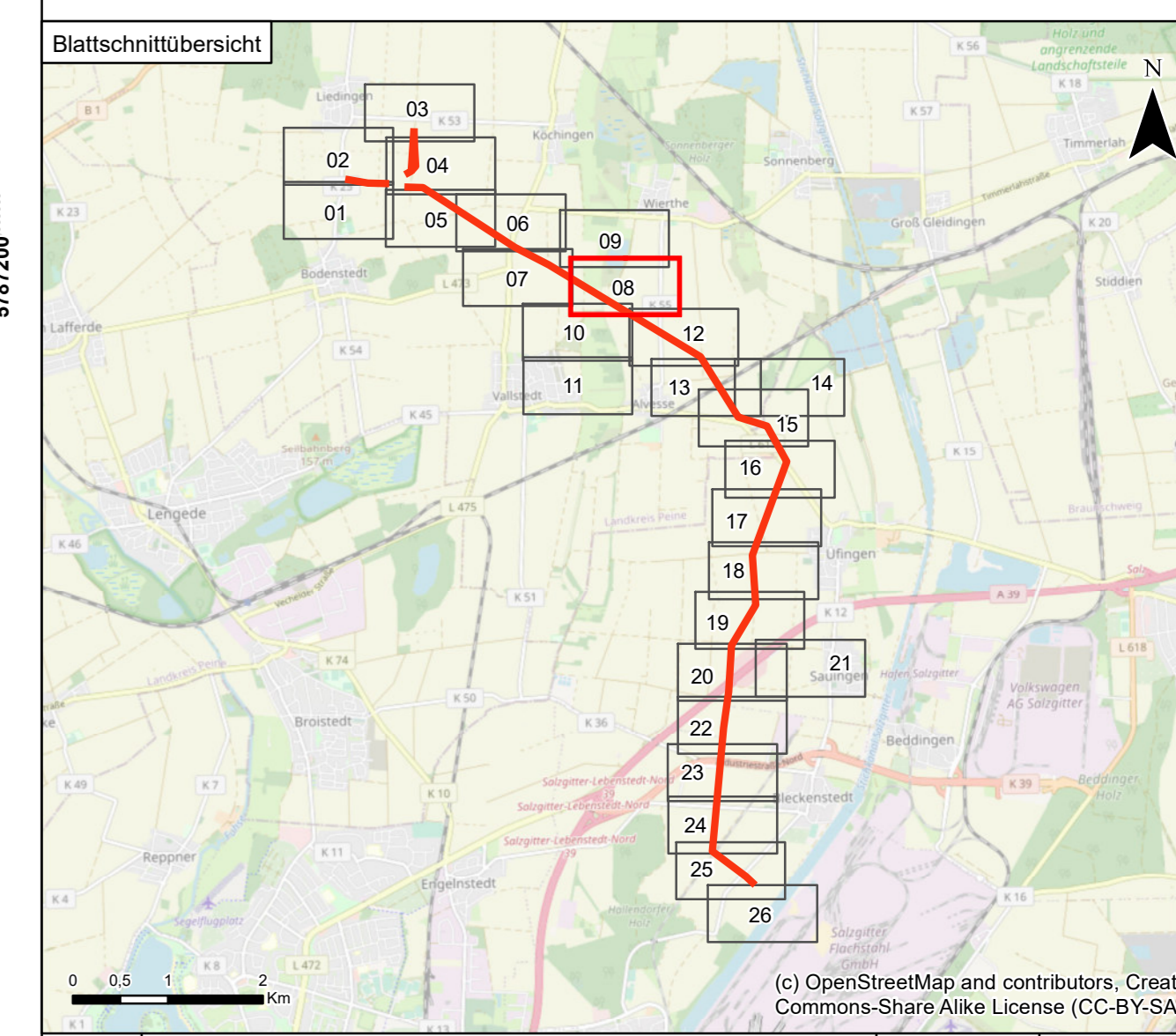


Hinweis: Die Legende ist dem separaten Legendenplan (Anlage 15.2.2) zu entnehmen.

Anlage 15.2.1 | Planart: Landschaftspflegerischer Begleitplan | Blatt 8 von 26

Planinhalt: Bestands- und Konfliktplan


Projekt: 380-kV-Leitung Lidingen – Bleckenstedt/Süd (LH-10-3046)



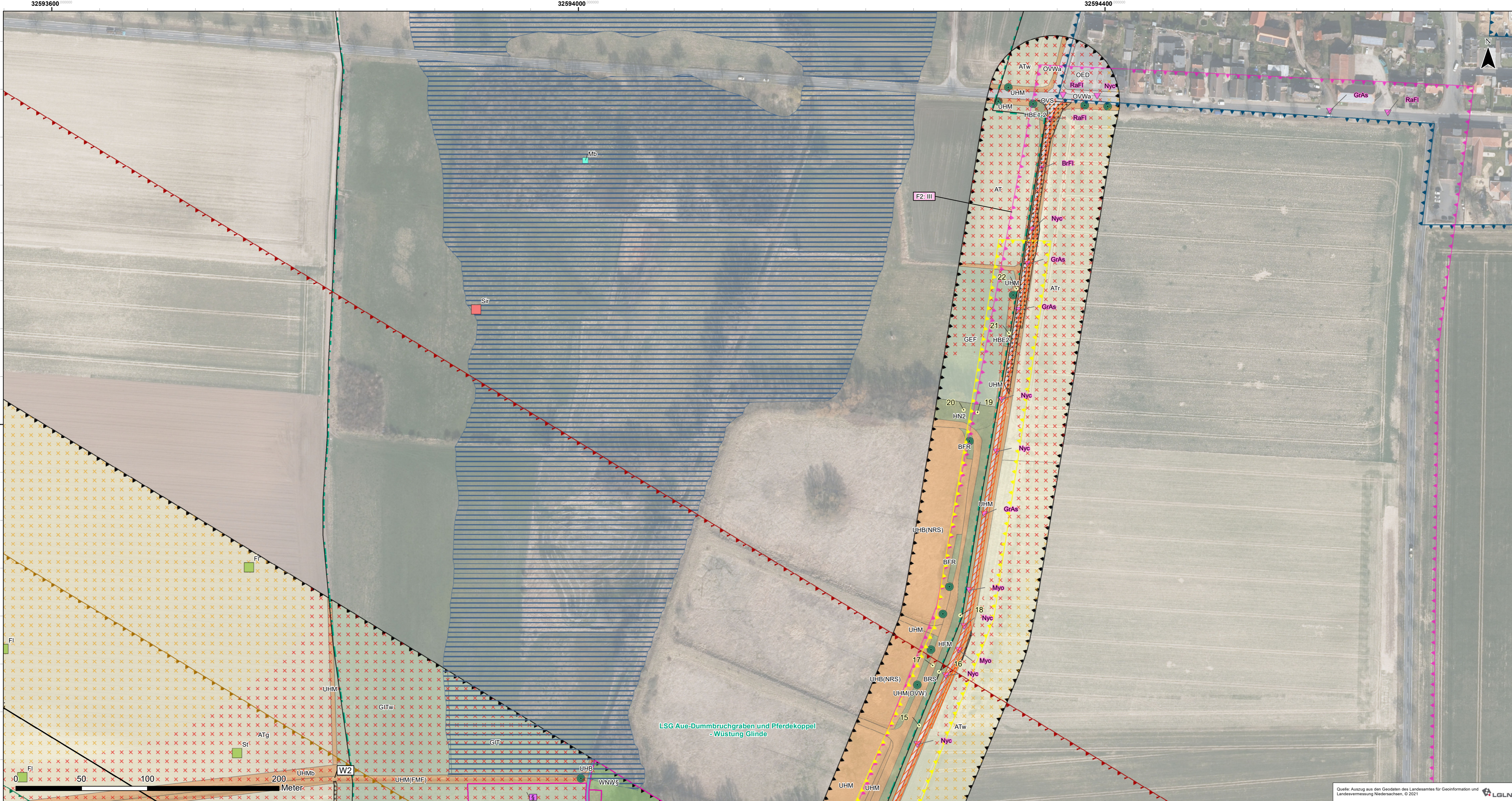
Index	Änderungen bzw. Ergänzungen	Datum	Name
1	Bestands- und Konfliktplan mit Verschiebungen von Maststandorten	07.09.2023	
0	Ausgangsverfahren: Antragsfassung	09.12.2022	

Proj.-Nr.: 1730

Datum	Name	Höhensystem	-
bear.: 06/2023	MZ	Koordinatensystem	ETRS 1989 UTM Zone 32N
gez.: 06/2023	MK	Kartengrundlage	-
gepr.: 06/2023	CB	Genehmigung	-
		Maßstab	1:1.500
		Blattgröße	42,00 x 98,00 cm

<p>Auftraggeber:</p>  <p>TenneT TSO GmbH Bernecker Straße 70 95448 Bayreuth</p>	<p>Auftragnehmer:</p> <p>Planungs-Gemeinschaft GbR LaReG Landschaftsplanung Rekultivierung Grünplanung</p> <p>Helmstedter Straße 55A 38126 Braunschweig Telefon 0531-707156-00 Telefax 0531-707156-15 Internet www.lareg.de E-Mail info@lareg.de</p>
---	--

Quelle: Auszug aus den Geodaten des Landesamtes für Geoinformation und Landesvermessung Niedersachsen, © 2021



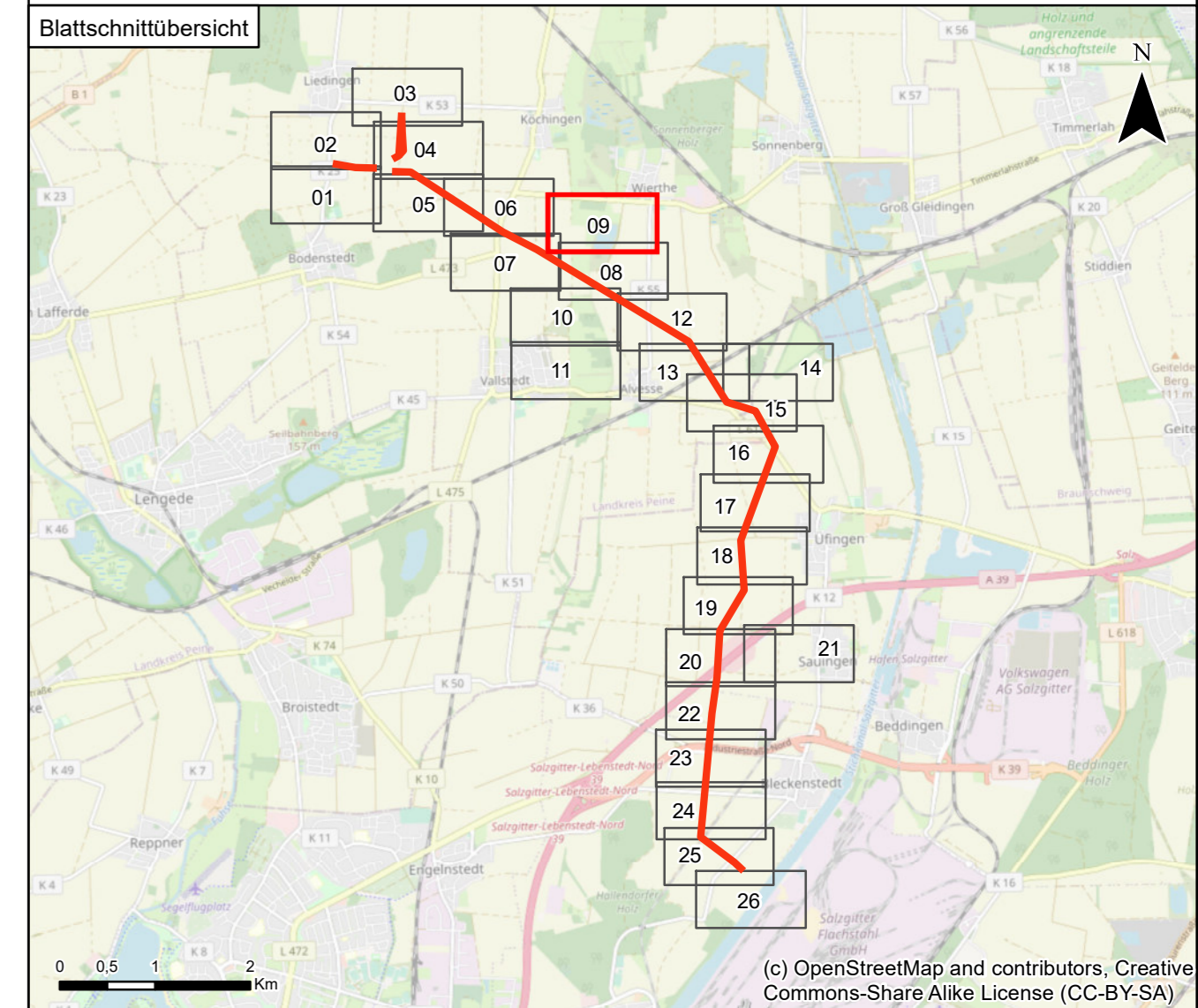
Quelle: Auszug aus den Geodaten des Landesamtes für Geoinformation und Landesvermessung Niedersachsen, © 2021

Hinweis: Die Legende ist dem separaten Legendenplan (Anlage 15.2.2) zu entnehmen.

Anlage 15.2.1 Planart: Landschaftspflegerischer Begleitplan Blatt 9 von 26



Planinhalt: Bestands- und Konfliktplan

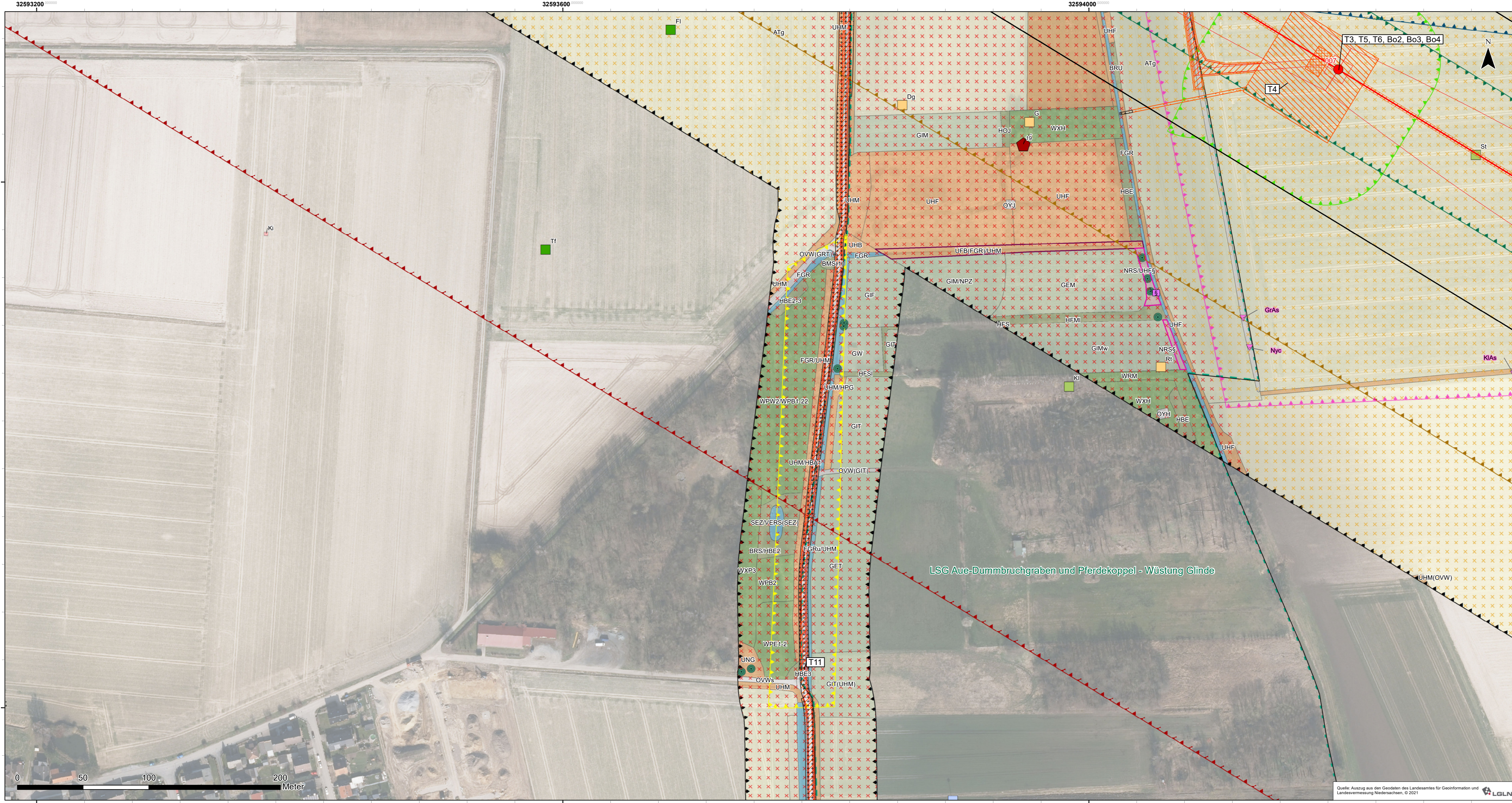
Projekt: 380-kV-Leitung Liedingen – Bleckenstedt/Süd (LH-10-3046)



Index	Änderungen bzw. Ergänzungen	Datum	Name
1	Bestands- und Konfliktplan mit Verschiebungen von Maststandorten	07.09.2023	
0	Ausgangsverfahren: Antragsfassung	09.12.2022	

Proj.-Nr.:	1730			
Datum	Name	Höhensystem	-	
bear.:	06/2023	MZ	Koordinatensystem	ETRS 1989 UTM Zone 32N
gez.:	06/2023	MK	Kartengrundlage	-
gepr.:	06/2023	CB	Genehmigung	-
			Maßstab	1:1.500
			Blattgröße	42,00 x 98,00 cm

Auftraggeber:  TenneT TSO GmbH Bernecker Straße 70 95448 Bayreuth	Auftragnehmer: Planungs- Gemeinschaft GbR  Landshaftsplanung Rekultivierung Grünplanung Helmstedter Straße 55A 38126 Braunschweig Telefon 0531-707156-00 Telefax 0531-707156-15 Internet www.lareg.de E-Mail info@lareg.de
---	---

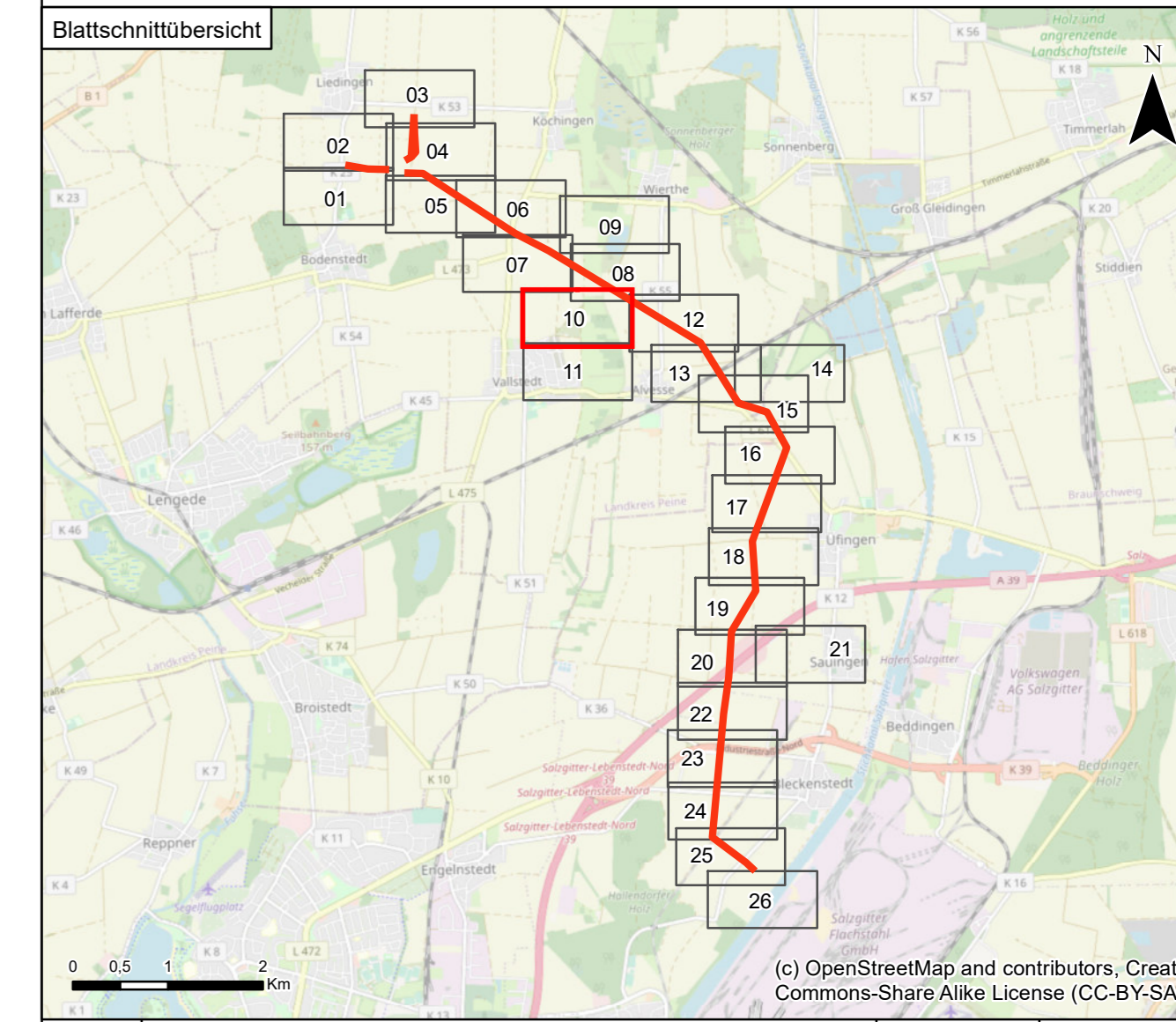


Hinweis: Die Legende ist dem separaten Legendenplan (Anlage 15.2.2) zu entnehmen.

Anlage 15.2.1 | Planart: Landschaftspflegerischer Begleitplan | Blatt 10 von 26

Planinhalt: Bestands- und Konfliktplan


Projekt: 380-kV-Leitung Liedingen – Bleckenstedt/Süd (LH-10-3046)




Index	Änderungen bzw. Ergänzungen	Datum	Name
1	Bestands- und Konfliktplan mit Verschiebungen von Maststandorten	07.09.2023	
0	Ausgangsverfahren: Antragsfassung	09.12.2022	

Proj.-Nr.: 1730

Datum	Name	Höhensystem	-
bear.: 06/2023	MZ	Koordinatensystem	ETRS 1989 UTM Zone 32N
gez.: 06/2023	MK	Kartengrundlage	-
gepr.: 06/2023	CB	Genehmigung	-
		Maßstab	1:1.500
		Blattgröße	42,00 x 98,00 cm

Auftraggeber:

 TenneT TSO GmbH
 Bernecker Straße 70
 95448 Bayreuth

Auftragnehmer:

 Planungs-
 Gemeinschaft GbR
 Helmstedter Straße 55A
 Telefon 0531-707156-00
 Internet www.lareg.de

Landchaftsplanung
 Rekultivierung
 Grünplanung
 38126 Braunschweig
 Telefon 0531-707156-15
 E-Mail info@lareg.de

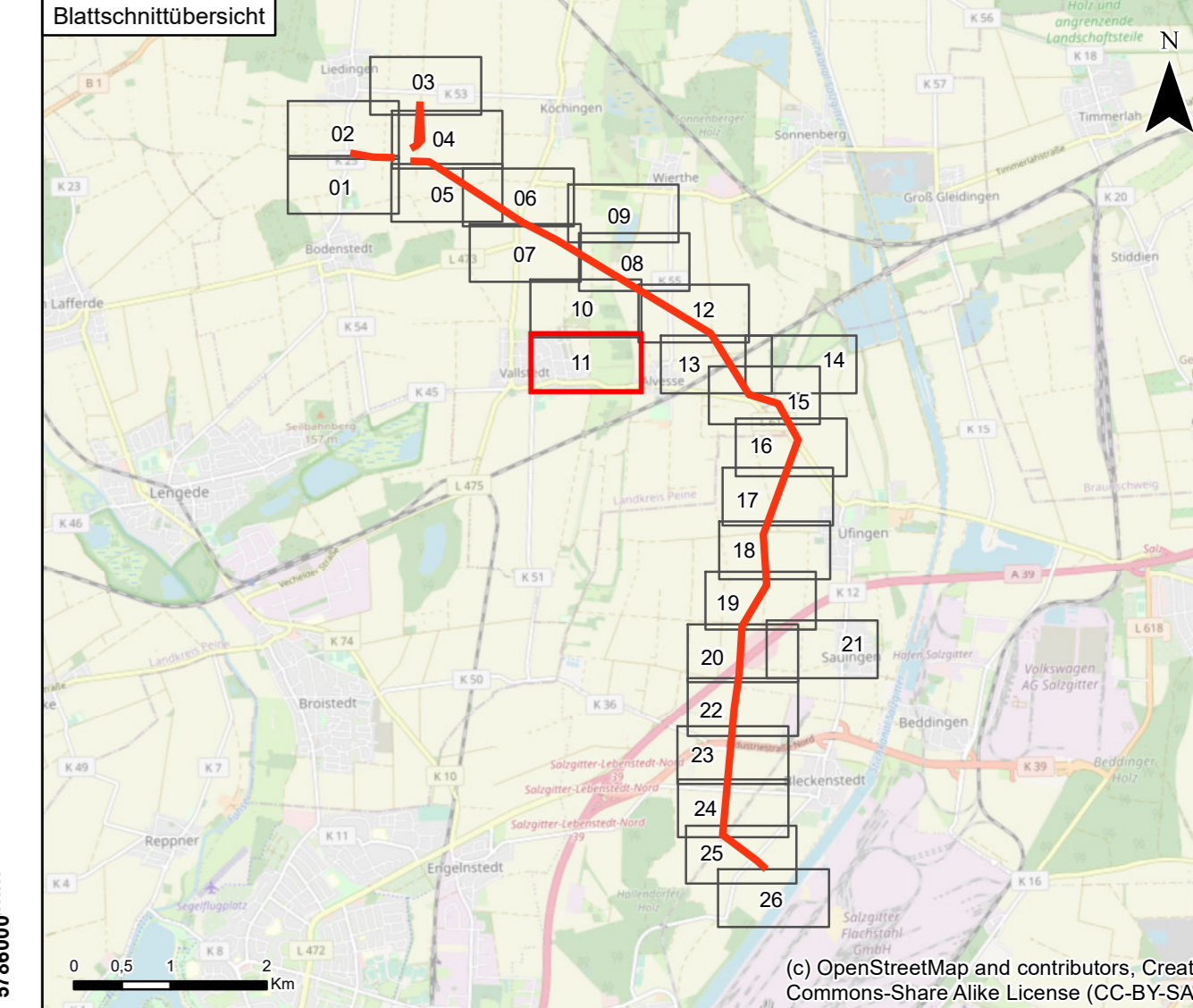
Quelle: Auszug aus den Geodaten des Landesamtes für Geoinformation und Landesvermessung Niedersachsen, © 2021



Hinweis: Die Legende ist dem separaten Legendenplan (Anlage 15.2.2) zu entnehmen.

Anlage 15.2.1	Planart: Landschaftspflegerischer Begleitplan	Blatt 11 von 26
Planinhalt: Bestands- und Konfliktplan		
Projekt: 380-kV-Leitung Liedingen – Bleckenstedt/Süd (LH-10-3046)		



Blattschnittübersicht

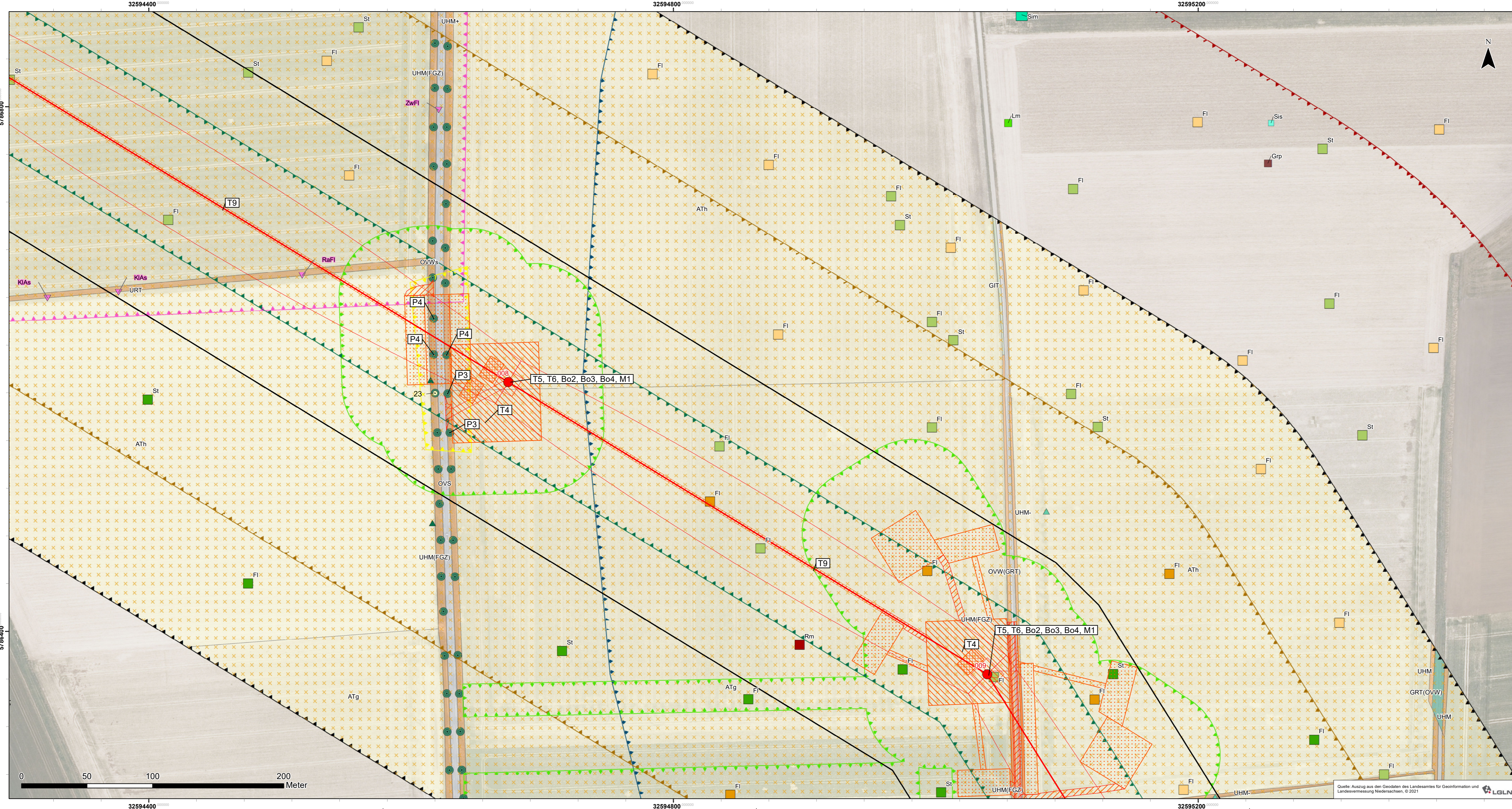


1	Bestands- und Konfliktplan mit Verschiebungen von Maststandorten	07.09.2023	
0	Ausgangsverfahren: Antragsfassung	09.12.2022	
Index	Änderungen bzw. Ergänzungen	Datum	Name

Proj.-Nr.: 1730

Datum	Name	Höhensystem	-
bear.: 06/2023	MZ	Koordinatensystem	ETRS 1989 UTM Zone 32N
gez.: 06/2023	MK	Kartengrundlage	-
gepr.: 06/2023	CB	Genehmigung	-
		Maßstab	1:1.500
		Blattgröße	42,00 x 98,00 cm

Auftraggeber:  TenneT TSO GmbH Bernecker Straße 70 95448 Bayreuth	Auftragnehmer:  Planungs-Gemeinschaft GbR Helmstedter Straße 55A 38126 Braunschweig Telefon 0531-707156-00 Internet www.lareg.de E-Mail info@lareg.de
---	--

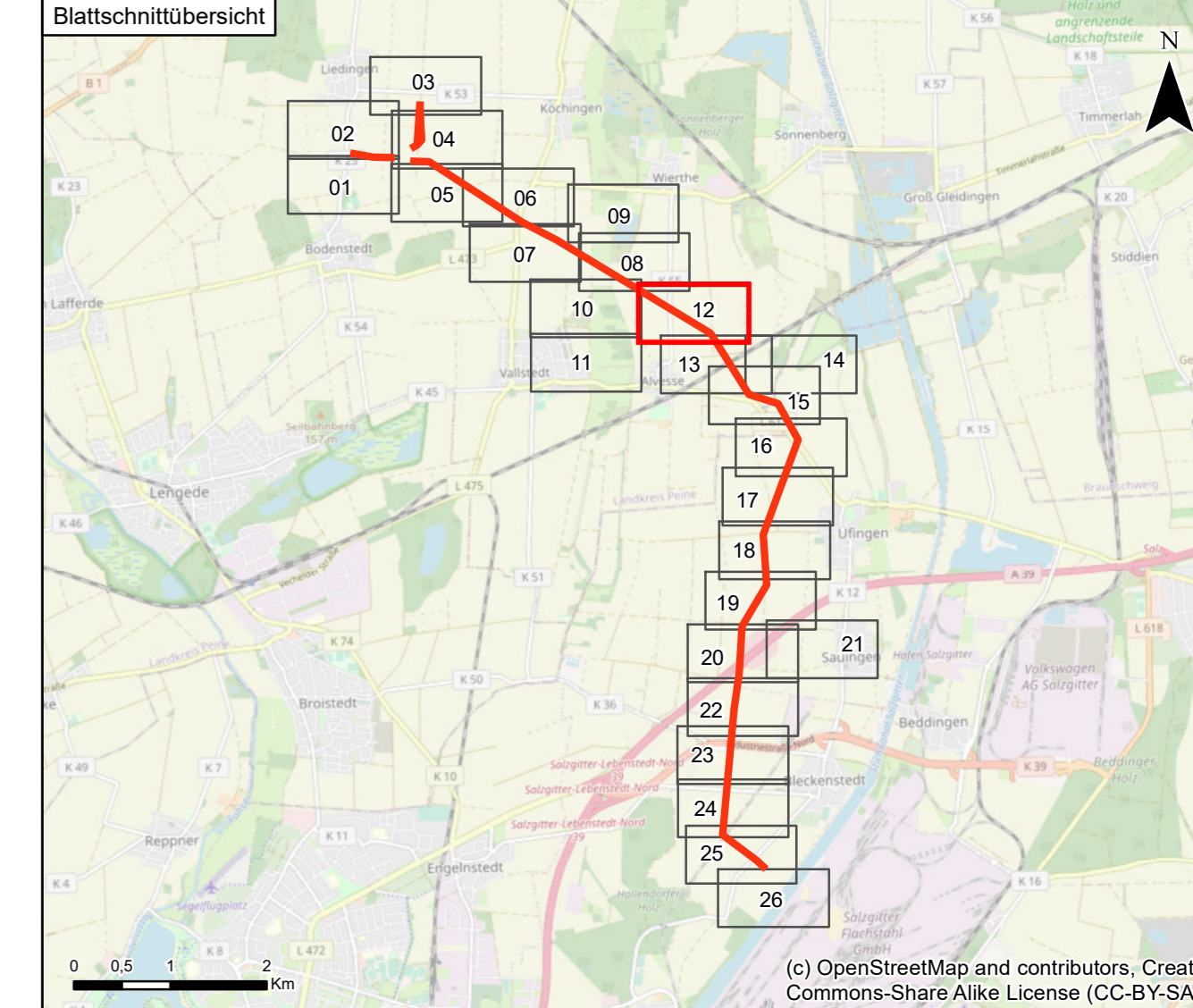


Hinweis: Die Legende ist dem separaten Legendenplan (Anlage 15.2.2) zu entnehmen.

Anlage 15.2.1 Planart: Landschaftspflegerischer Begleitplan Blatt 12 von 26

Planinhalt: Bestands- und Konfliktplan



Projekt: 380-kV-Leitung Liedingen – Bleckenstedt/Süd (LH-10-3046)



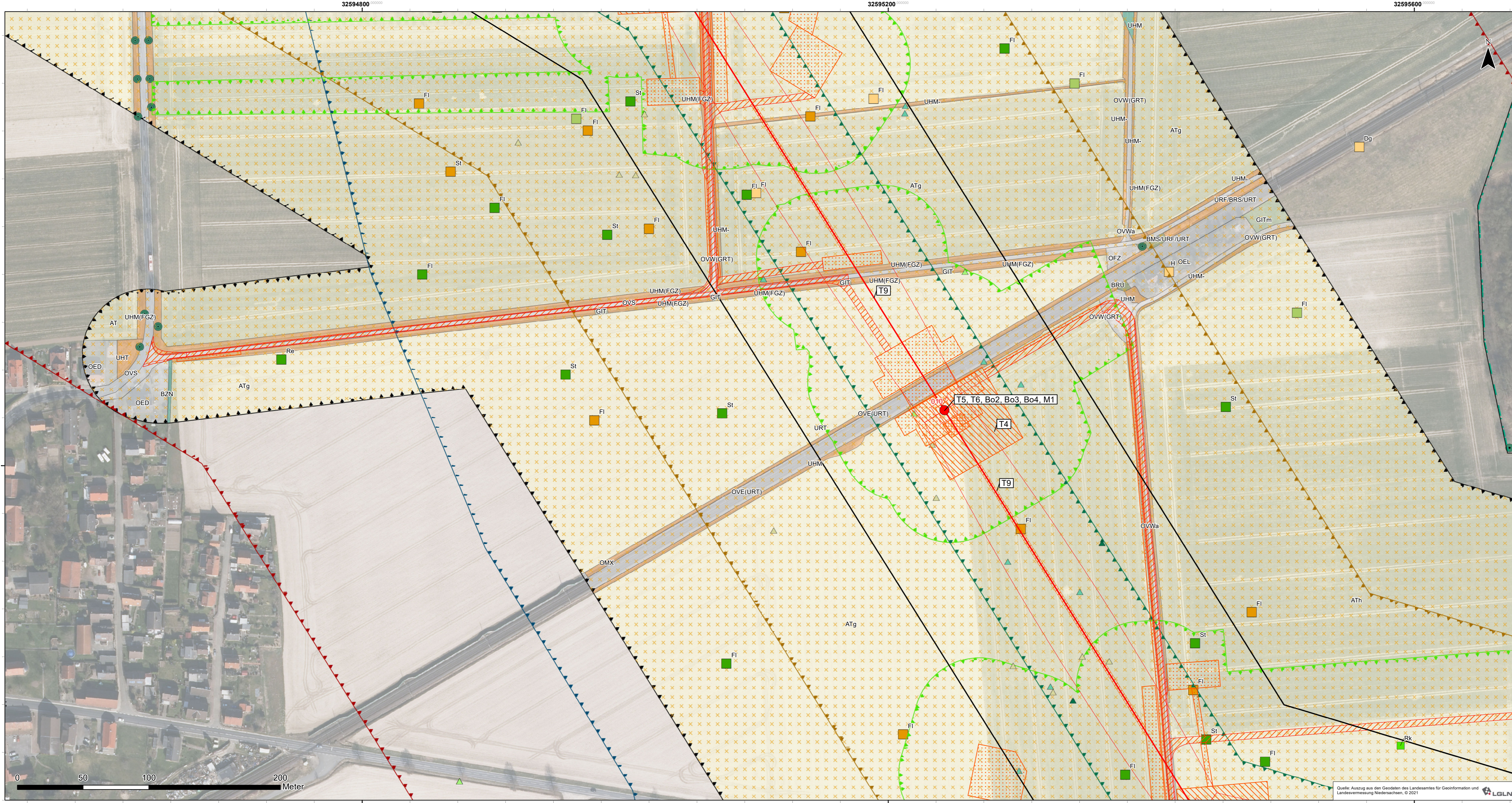
Index	Änderungen bzw. Ergänzungen	Datum	Name
1	Bestands- und Konfliktplan mit Verschiebungen von Maststandorten	07.09.2023	
0	Ausgangsverfahren: Antragsfassung	09.12.2022	

Proj.-Nr.: 1730

Datum	Name	Höhensystem	-
bear.: 06/2023	MZ	Koordinatensystem	ETRS 1989 UTM Zone 32N
gez.: 06/2023	MK	Kartengrundlage	-
gepr.: 06/2023	CB	Genehmigung	-
		Maßstab	1:1.500
		Blattgröße	42,00 x 98,00 cm

<p>Auftraggeber:</p>  <p>TenneT TSO GmbH Bernecker Straße 70 95448 Bayreuth</p>	<p>Auftragnehmer:</p>  <p>Planungs-Gemeinschaft GbR Helmstedter Straße 55A 38126 Braunschweig Telefon 0531-707156-00 Internet www.lareg.de</p> <p>Landchaftsplanung Rekultivierung Grünplanung 38126 Braunschweig Telefax 0531-707156-15 E-Mail info@lareg.de</p>
---	---

Quelle: Auszug aus den Geodaten des Landesamtes für Geoinformation und Landesvermessung Niedersachsen, © 2021

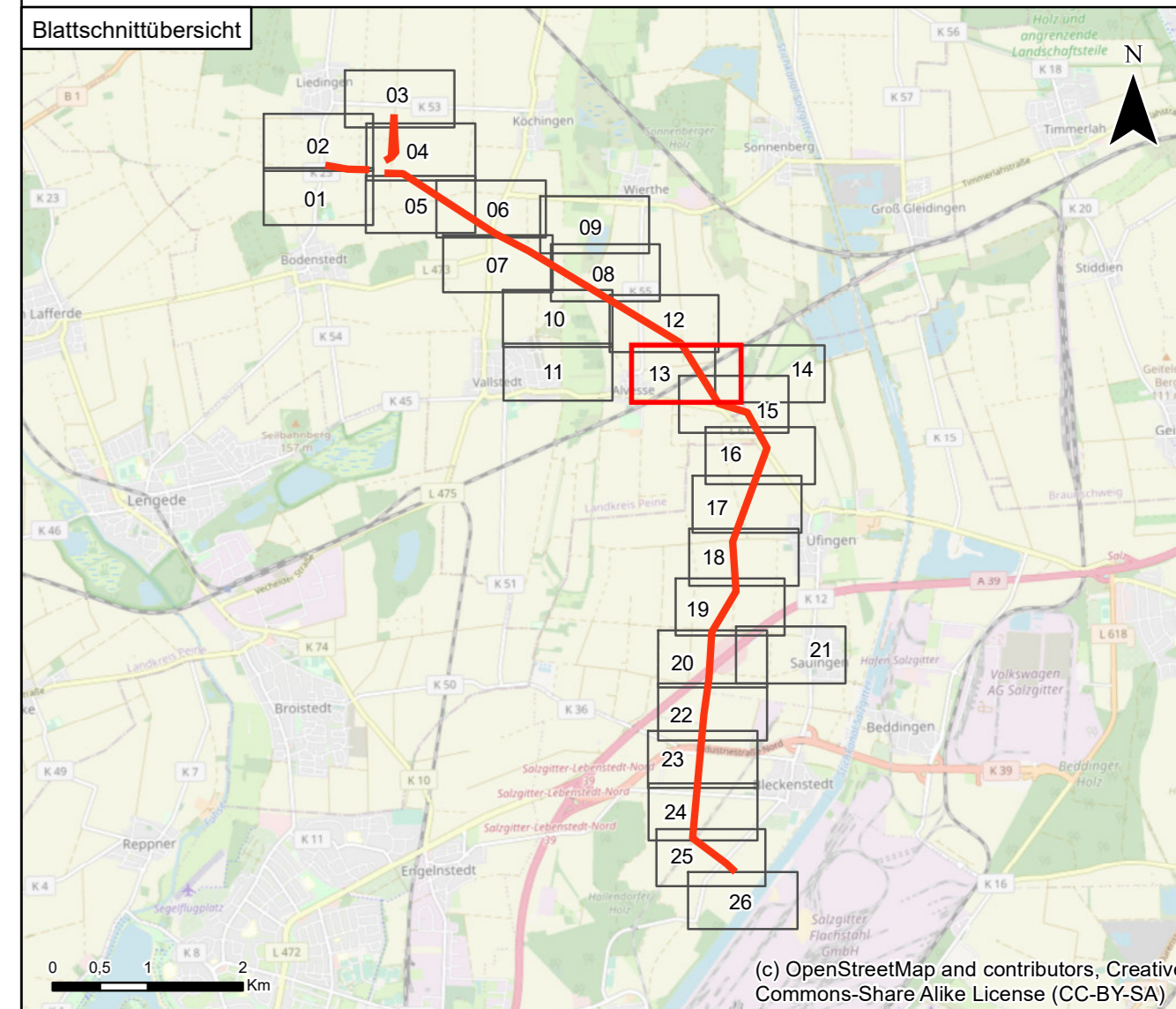


Hinweis: Die Legende ist dem separaten Legendenplan (Anlage 15.2.2) zu entnehmen.

Anlage 15.2.1 | Planart: Landschaftspflegerischer Begleitplan | Blatt 13 von 26

Planinhalt: Bestands- und Konfliktplan

Projekt: 380-kV-Leitung Lidingen – Bleckenstedt/Süd (LH-10-3046)



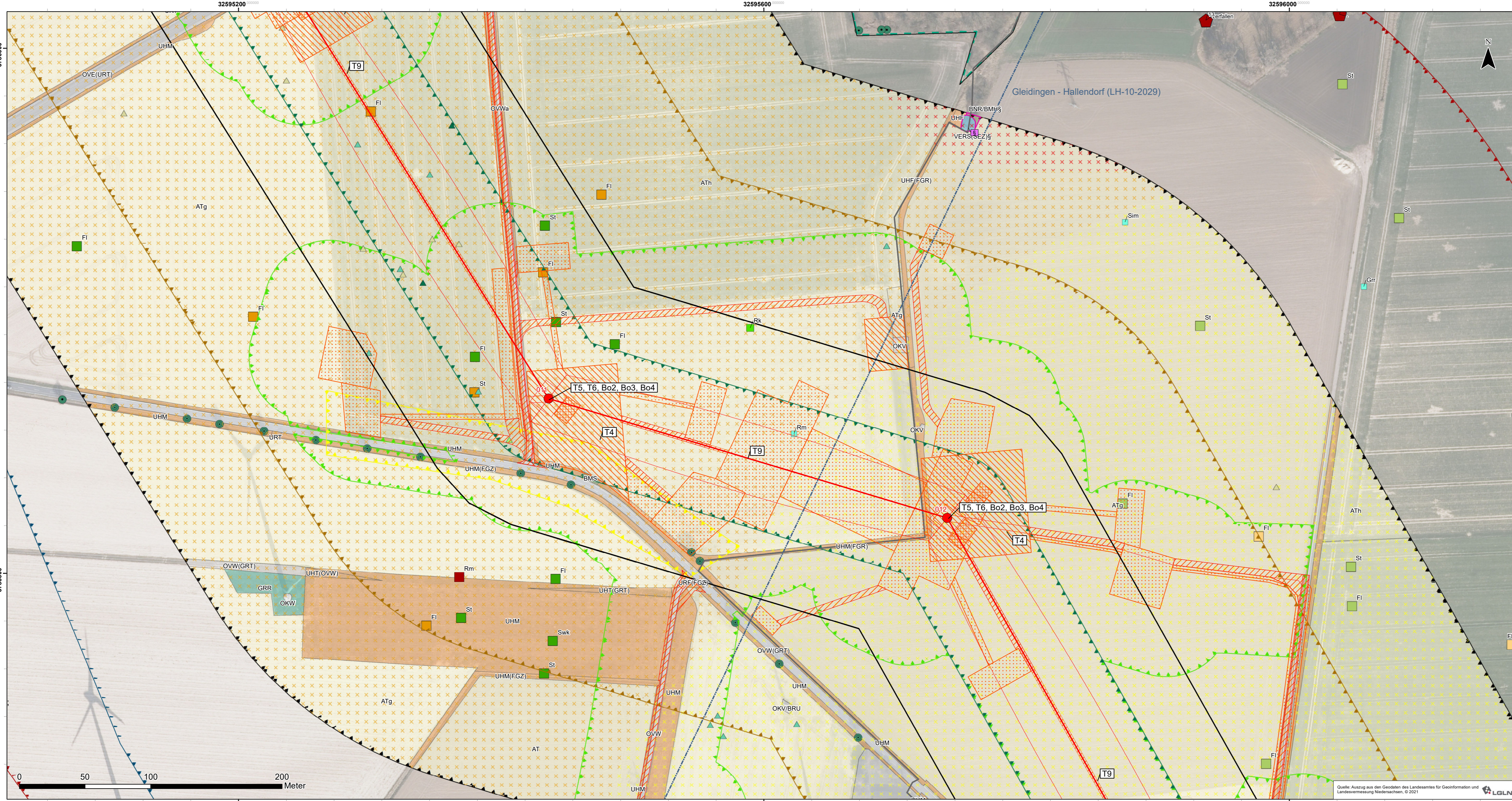
1	Bestands- und Konfliktplan mit Verschiebungen von Maststandorten	07.09.2023	
0	Ausgangsverfahren: Antragsfassung	09.12.2022	
Index	Änderungen bzw. Ergänzungen	Datum	Name

Proj.-Nr.: 1730

Datum	Name	Höhensystem	-
bear.: 06/2023	MZ	Koordinatensystem	ETRS 1989 UTM Zone 32N
gez.: 06/2023	MK	Kartengrundlage	-
gepr.: 06/2023	CB	Genehmigung	-
		Maßstab	1:1.500
		Blattgröße	42,00 x 98,00 cm

Auftraggeber:
 Tennet TSO GmbH
 Bernecker Straße 70
 95448 Bayreuth

Auftragnehmer:
 LaReG
 Landschaftsplanung
 Rekultivierung
 Grünplanung
 Helmstedter Straße 55A 38126 Braunschweig
 Telefon 0531-707156-00 Telefax 0531-707156-15
 Internet www.lareg.de E-Mail info@lareg.de

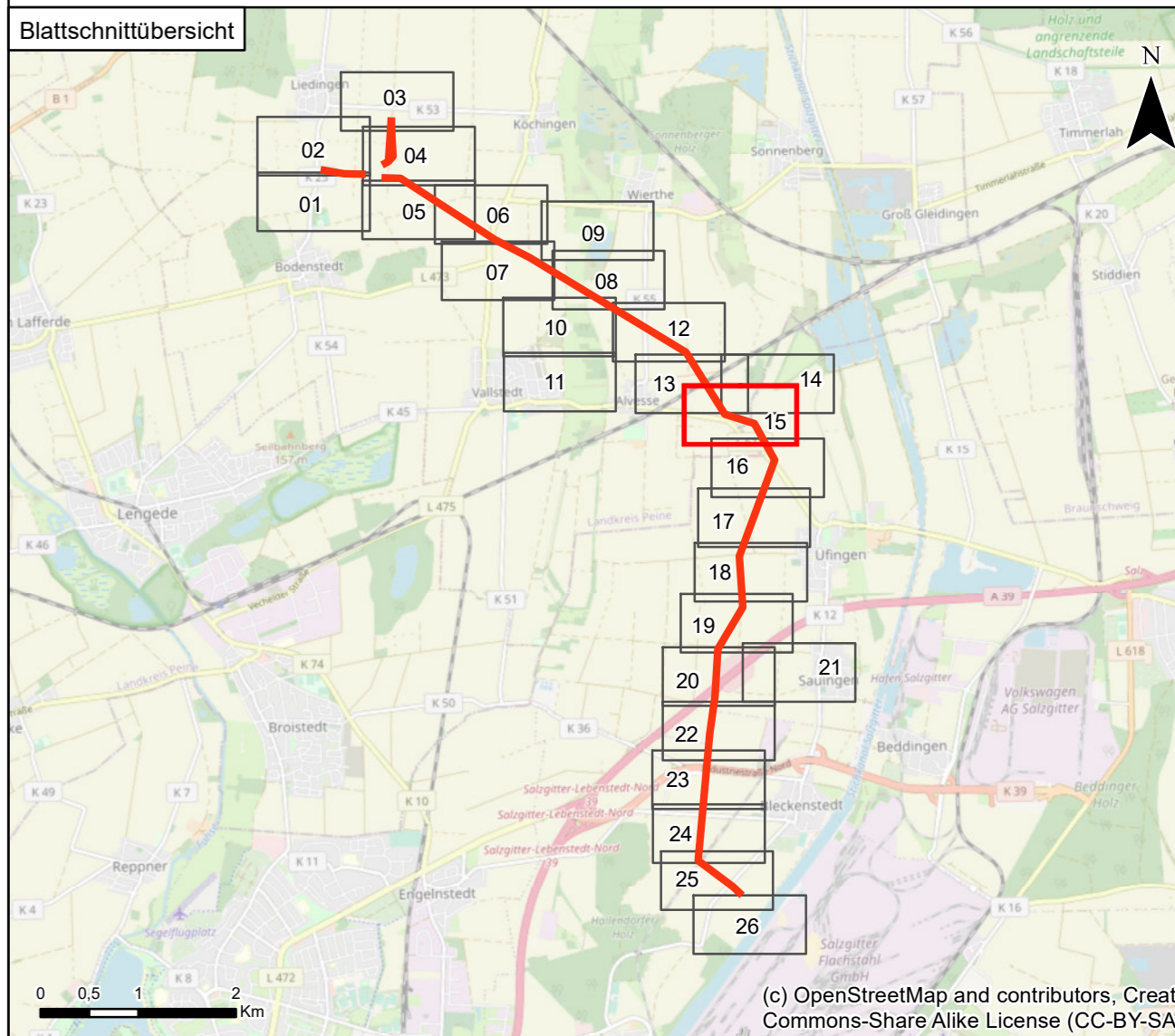


Hinweis: Die Legende ist dem separaten Legendenplan (Anlage 15.2.2) zu entnehmen.

Anlage 15.2.1 | Planart: Landschaftspflegerischer Begleitplan | Blatt 15 von 26

Planinhalt: Bestands- und Konfliktplan


Projekt: 380-kV-Leitung Liedingen – Bleckenstedt/Süd (LH-10-3046)




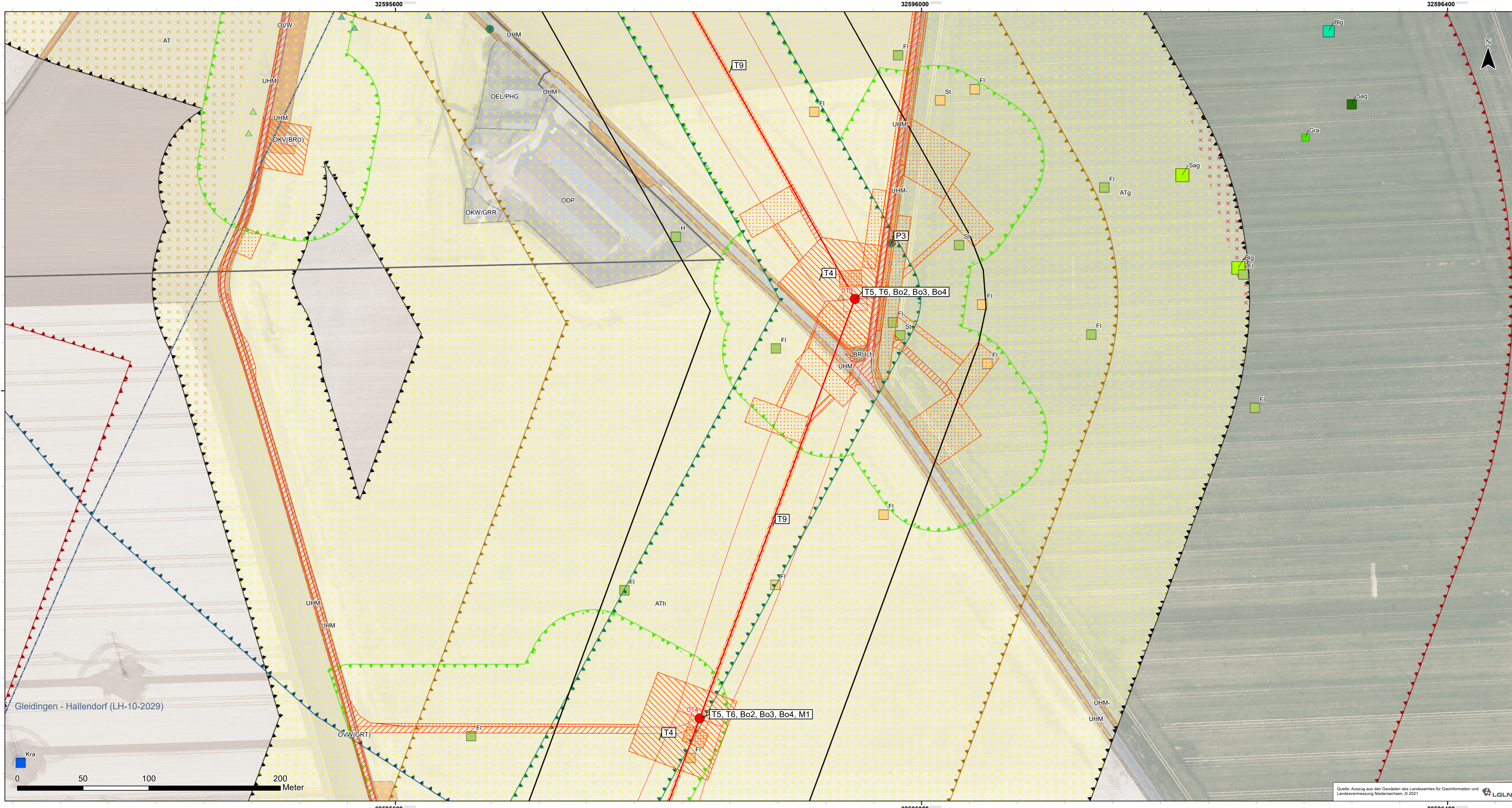
Index	Änderungen bzw. Ergänzungen	Datum	Name
1	Bestands- und Konfliktplan mit Verschiebungen von Maststandorten	07.09.2023	
0	Ausgangsverfahren: Antragsfassung	09.12.2022	

Proj.-Nr.: 1730

	Datum	Name	Höhensystem	
bear.:	06/2023	MZ	Koordinatensystem	ETRS 1989 UTM Zone 32N
gez.:	06/2023	MK	Kartengrundlage	-
gepr.:	06/2023	CB	Genehmigung	-
			Maßstab	1:1.500
			Blattgröße	42,00 x 98,00 cm

Auftraggeber:

 TenneT TSO GmbH
 Bernecker Straße 70
 95448 Bayreuth

Auftragnehmer:

 Planungs-Gemeinschaft GbR
 Helmstedter Straße 55A
 38126 Braunschweig
 Telefon 0531-707156-00
 Internet www.lareg.de
 E-Mail info@lareg.de

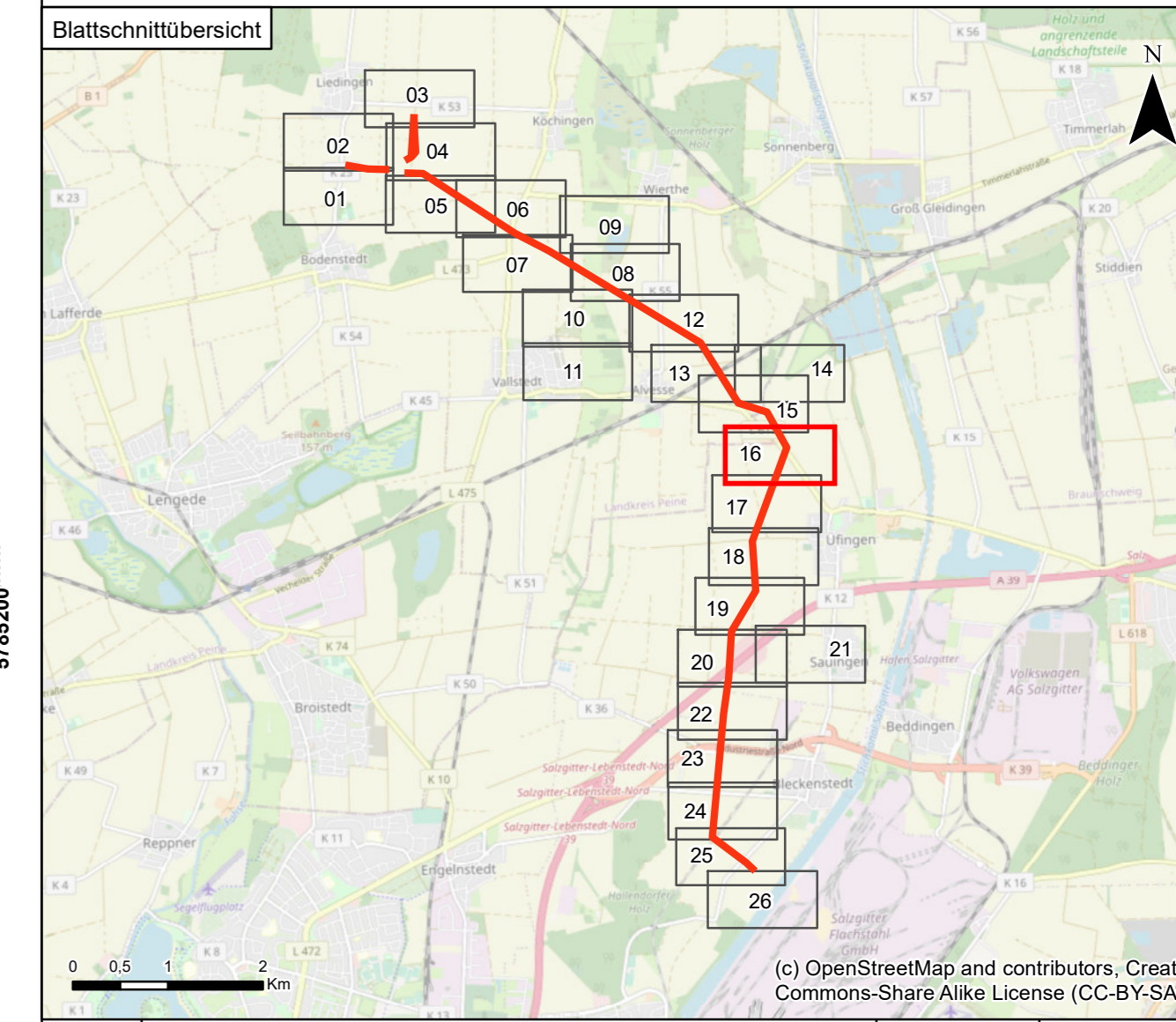


Hinweis: Die Legende ist dem separaten Legendenplan (Anlage 15.2.2) zu entnehmen.

Anlage 15.2.1 | Planart: Landschaftspflegerischer Begleitplan | Blatt 16 von 26

Planinhalt: Bestands- und Konfliktplan


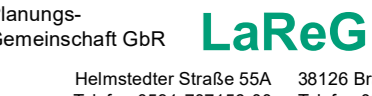
Projekt: 380-kV-Leitung Liedingen – Bleckenstedt/Süd (LH-10-3046)

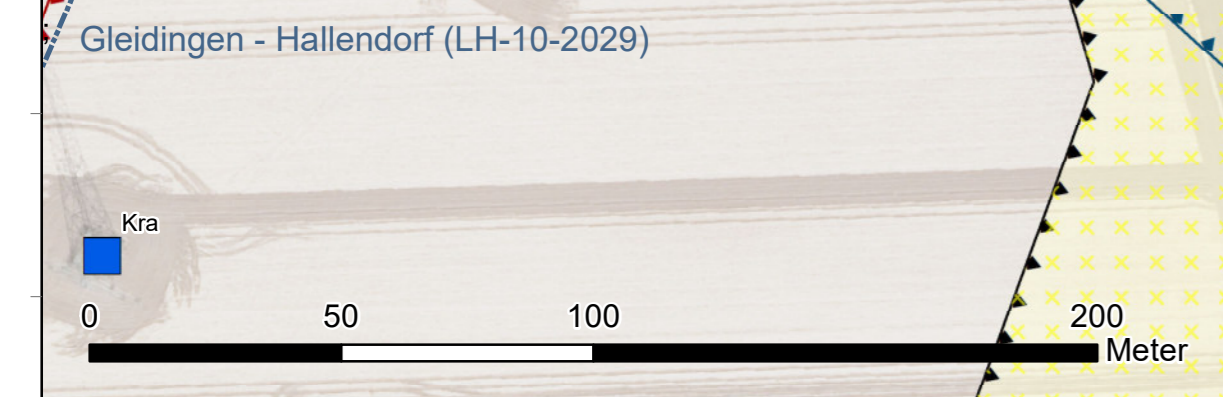


Index	Änderungen bzw. Ergänzungen	Datum	Name
1	Bestands- und Konfliktplan mit Verschiebungen von Maststandorten	07.09.2023	
0	Ausgangsverfahren: Antragsfassung	09.12.2022	

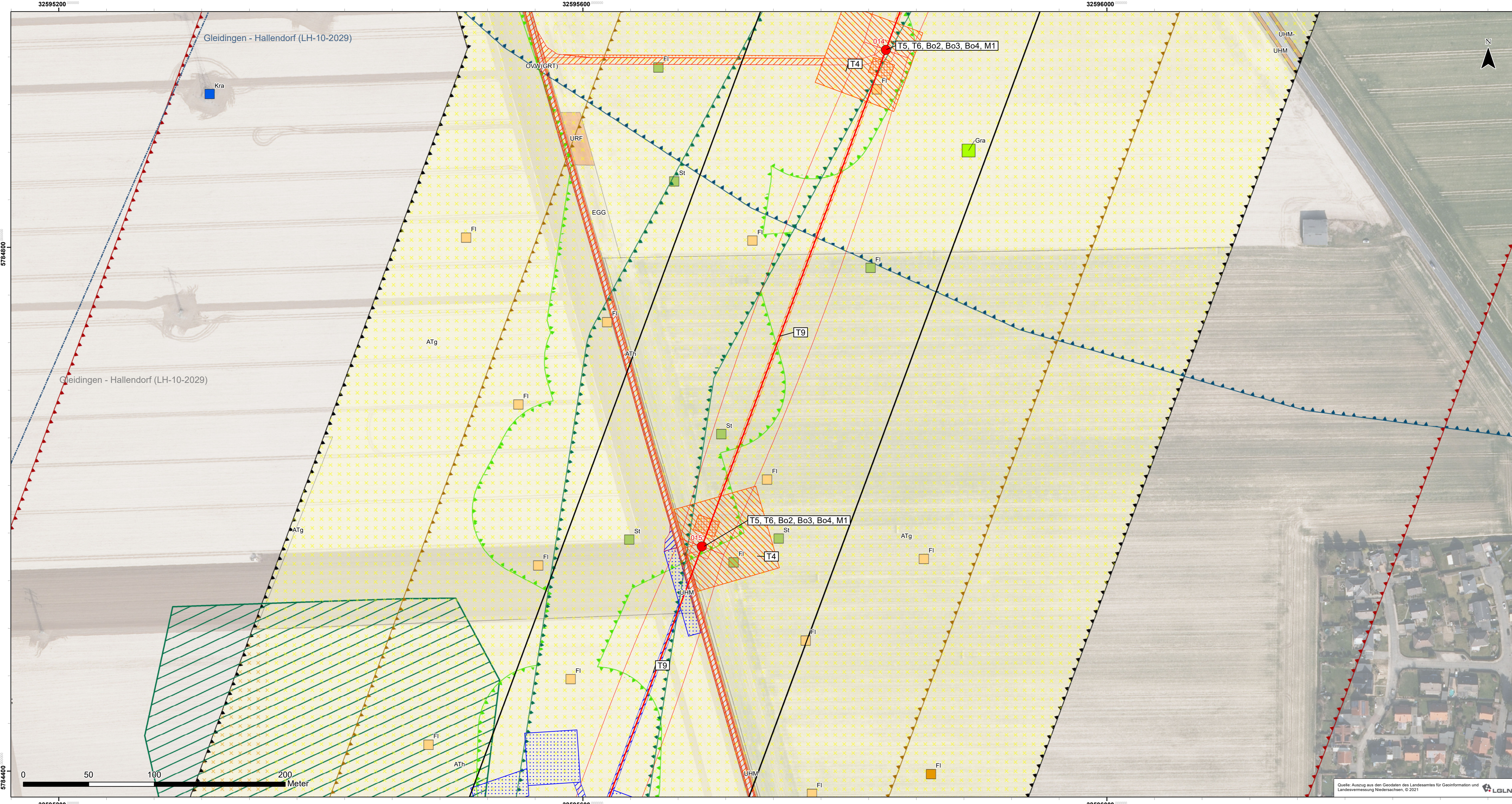
Proj.-Nr.: 1730

Datum	Name	Höhensystem	-
bear.: 06/2023	MZ	Koordinatensystem	ETRS 1989 UTM Zone 32N
gez.: 06/2023	MK	Kartengrundlage	-
gepr.: 06/2023	CB	Genehmigung	-
		Maßstab	1:1.500
		Blattgröße	42,00 x 98,00 cm

<p>Auftraggeber:</p>  <p>TenneT TSO GmbH Bernecker Straße 70 95448 Bayreuth</p>	<p>Auftragnehmer:</p>  <p>Planungs- Gemeinschaft GbR Helmstedter Straße 55A Telefon 0531-707156-00 Internet www.lareg.de</p> <p>Landchaftsplanung Rekultivierung Grünplanung 38126 Braunschweig Telefax 0531-707156-15 E-Mail info@lareg.de</p>
---	---



Quelle: Auszug aus den Geodaten des Landesamtes für Geoinformation und Landesvermessung Niedersachsen, © 2021

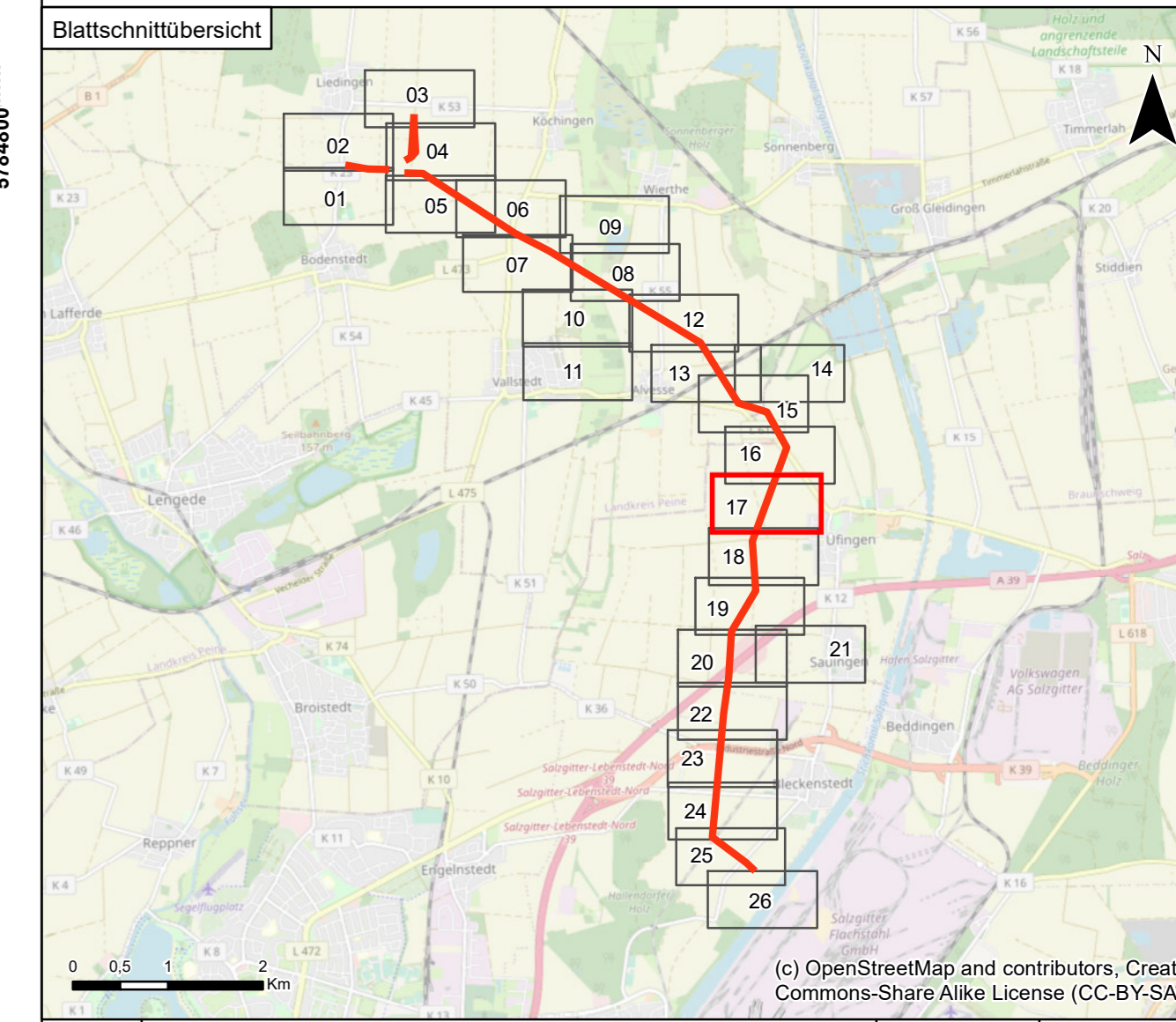


Hinweis: Die Legende ist dem separaten Legendenplan (Anlage 15.2.2) zu entnehmen.

Anlage 15.2.1 | Planart: Landschaftspflegerischer Begleitplan | Blatt 17 von 26

Planinhalt: Bestands- und Konfliktplan

Projekt: 380-kV-Leitung Lidingen – Bleckenstedt/Süd (LH-10-3046)



Index	Änderungen bzw. Ergänzungen	Datum	Name
1	Bestands- und Konfliktplan mit Verschiebungen von Maststandorten	07.09.2023	
0	Ausgangsverfahren: Antragsfassung	09.12.2022	

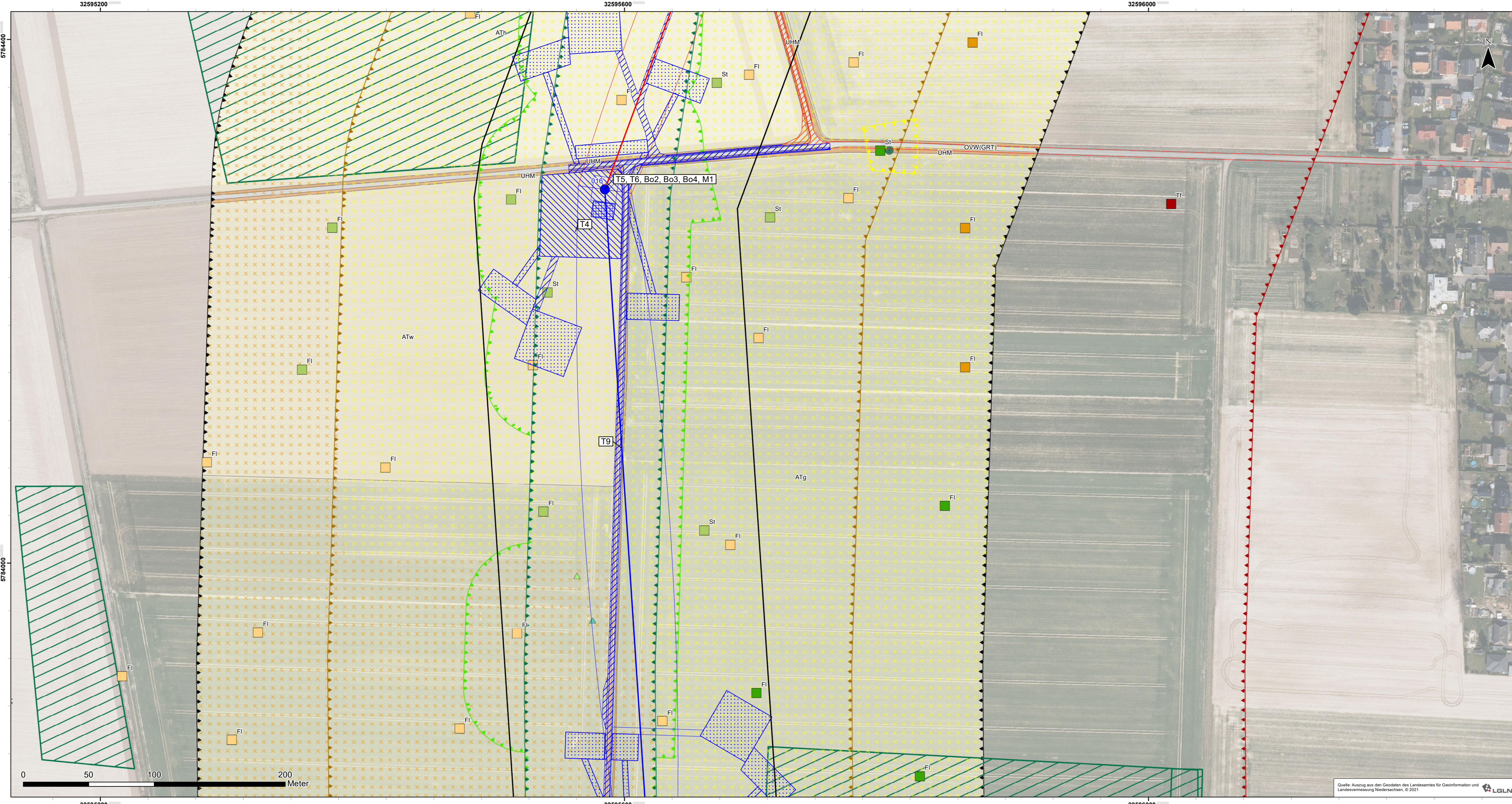
Proj.-Nr.: 1730

	Datum	Name	Höhensystem	-
bear.:	06/2023	MZ	Koordinatensystem	ETRS 1989 UTM Zone 32N
gez.:	06/2023	MK	Kartengrundlage	-
gepr.:	06/2023	CB	Genehmigung	-
			Maßstab	1:1.500
			Blattgröße	42,00 x 98,00 cm

Auftraggeber:
 TenneT TSO GmbH
 Bernecker Straße 70
 95448 Bayreuth

Auftragnehmer:
 LaReG
 Landschaftsplanung
 Rekultivierung
 Grünplanung
 Helmstedter Straße 55A 38126 Braunschweig
 Telefon 0531-707156-00 Telefax 0531-707156-15
 Internet www.lareg.de E-Mail info@lareg.de

Quelle: Auszug aus den Geodaten des Landesamtes für Geoinformation und Landesvermessung Niedersachsen, © 2021

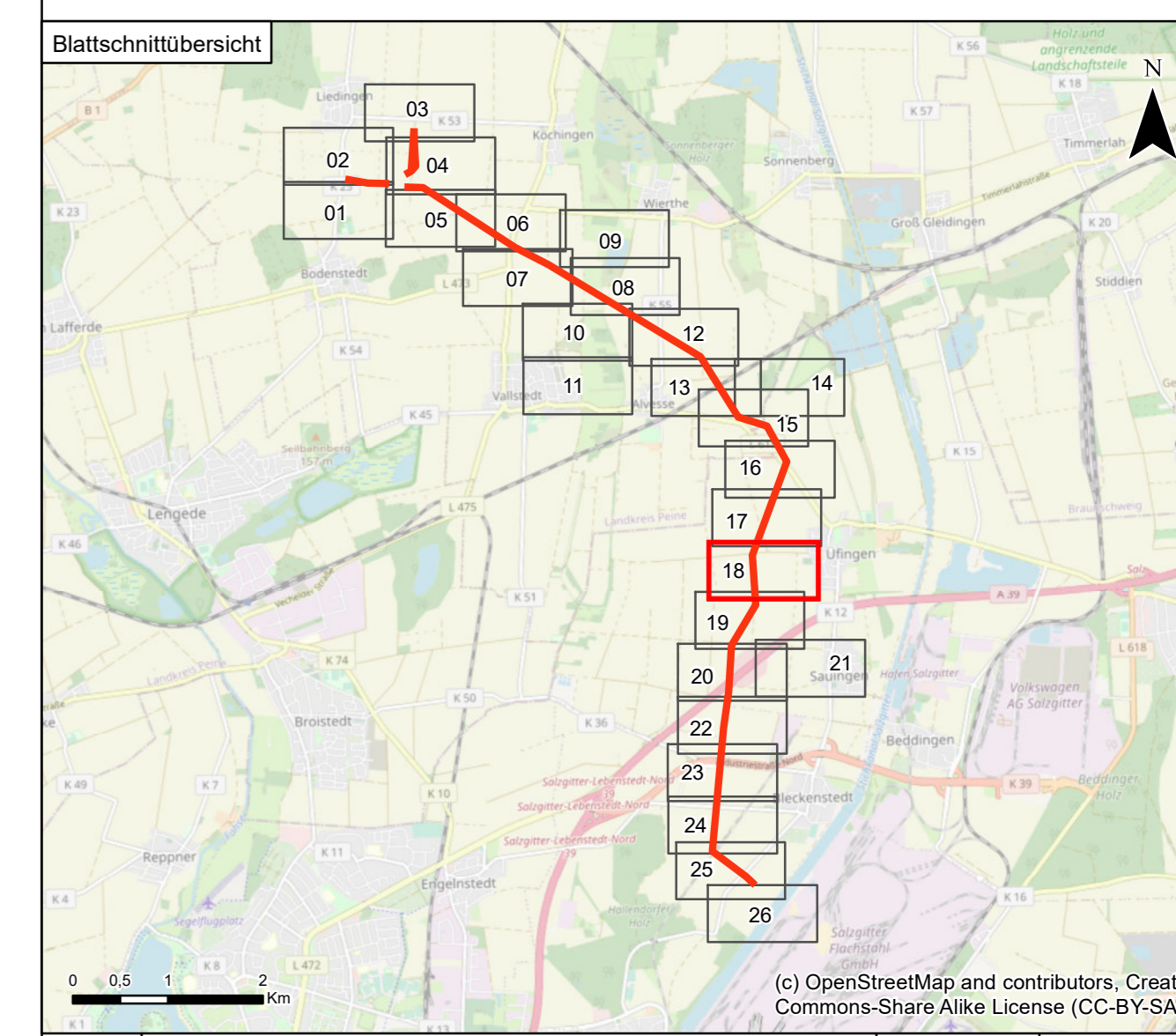


Hinweis: Die Legende ist dem separaten Legendenplan (Anlage 15.2.2) zu entnehmen.

Anlage 15.2.1 | Planart: Landschaftspflegerischer Begleitplan | Blatt 18 von 26

Planinhalt: Bestands- und Konfliktplan

Projekt: 380-kV-Leitung Liedingen – Bleckenstedt/Süd (LH-10-3046)



Index	Änderungen bzw. Ergänzungen	Datum	Name
1	Bestands- und Konfliktplan mit Verschiebungen von Maststandorten	07.09.2023	
0	Ausgangsverfahren: Antragsfassung	09.12.2022	

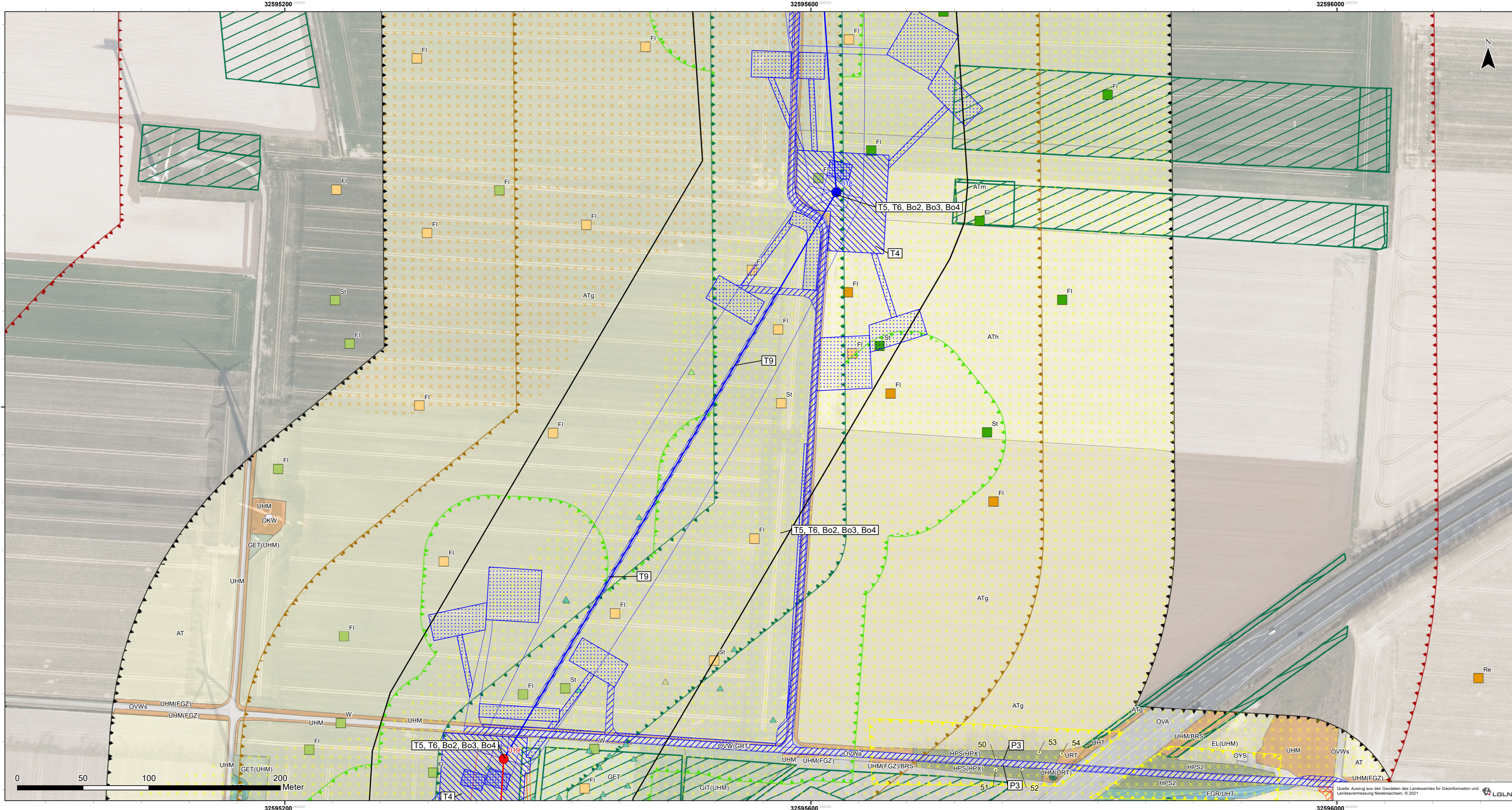
Proj.-Nr.: 1730

	Datum	Name	Höhensystem	
bear.:	06/2023	MZ	Koordinatensystem	ETRS 1989 UTM Zone 32N
gez.:	06/2023	MK	Kartengrundlage	-
gepr.:	06/2023	CB	Genehmigung	-
			Maßstab	1:1.500
			Blattgröße	42,00 x 98,00 cm

Auftraggeber:
 TenneT TSO GmbH
 Bernecker Straße 70
 95448 Bayreuth

Auftragnehmer:
 LaReG
 Landschaftsplanung
 Rekultivierung
 Grünplanung
 Helmstedter Straße 55A 38126 Braunschweig
 Telefon 0531-707156-00 Telefax 0531-707156-15
 Internet www.lareg.de E-Mail info@lareg.de

Quelle: Auszug aus den Geodaten des Landesamtes für Geoinformation und Landesvermessung Niedersachsen, © 2021

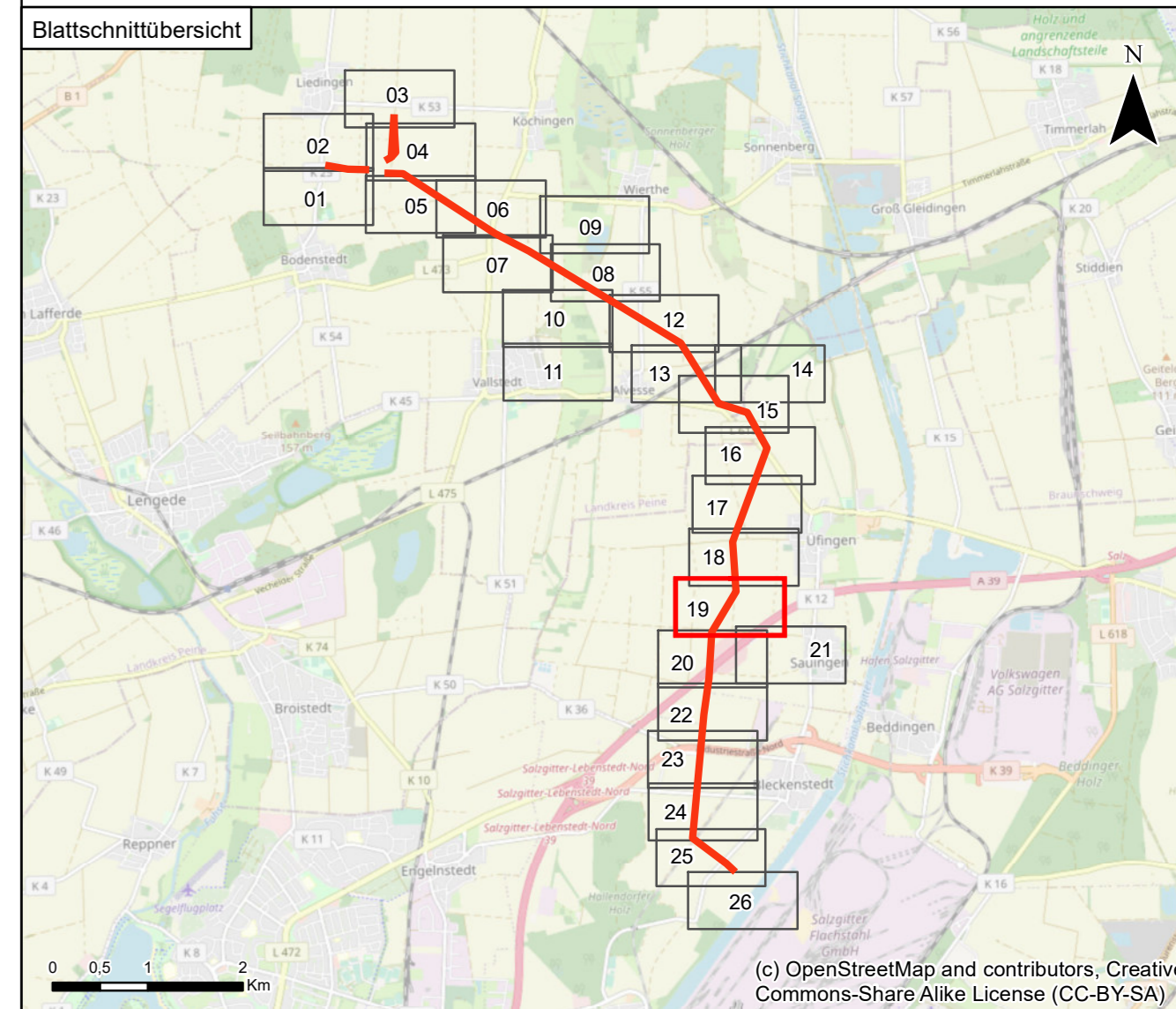


Hinweis: Die Legende ist dem separaten Legendenplan (Anlage 15.2.2) zu entnehmen.

Anlage 15.2.1 | Planart: Landschaftspflegerischer Begleitplan | Blatt 19 von 26

Planinhalt: Bestands- und Konfliktplan

Projekt: 380-kV-Leitung Liedingen – Bleckenstedt/Süd (LH-10-3046)



Index	Änderungen bzw. Ergänzungen	Datum	Name
1	Bestands- und Konfliktplan mit Verschiebungen von Maststandorten	07.09.2023	
0	Ausgangsverfahren: Antragsfassung	09.12.2022	

Proj.-Nr.: 1730

Datum	Name	Höhensystem	
bear.: 06/2023	MZ	Koordinatensystem	ETRS 1989 UTM Zone 32N
gez.: 06/2023	MK	Kartengrundlage	-
gepr.: 06/2023	CB	Genehmigung	-
		Maßstab	1:1.500
		Blattgröße	42,00 x 98,00 cm

Auftraggeber:
 TenneT TSO GmbH
 Bernecker Straße 70
 95448 Bayreuth

Auftragnehmer:
 LaReG
 Landschaftsplanung
 Rekultivierung
 Grünplanung
 Helmstedter Straße 55A 38126 Braunschweig
 Telefon 0531-707156-00 Telefax 0531-707156-15
 Internet www.lareg.de E-Mail info@lareg.de

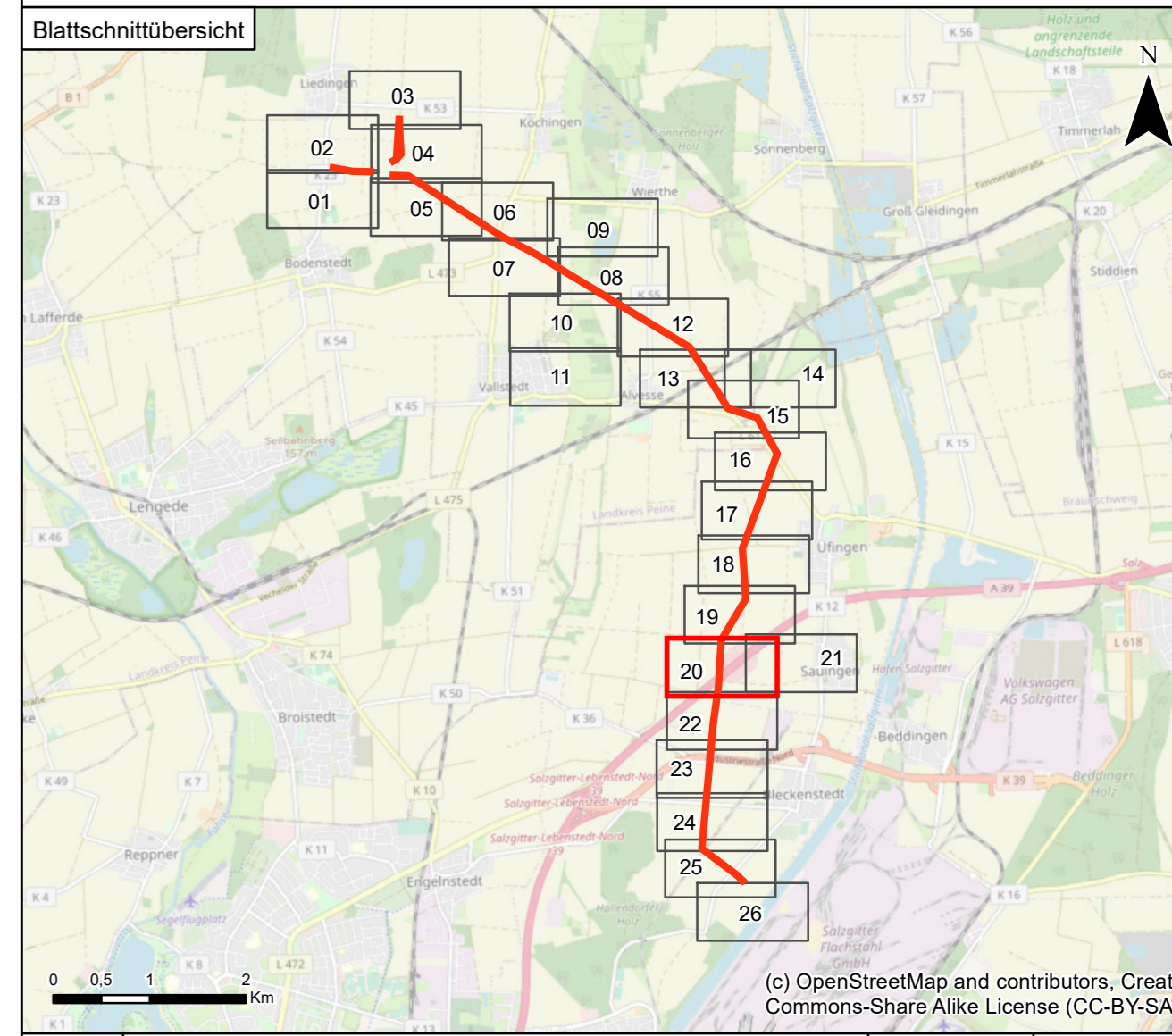


Hinweis: Die Legende ist dem separaten Legendenplan (Anlage 15.2.2) zu entnehmen.

Anlage 15.2.1 Planart: Landschaftspflegerischer Begleitplan Blatt 20 von 26

Planinhalt: Bestands- und Konfliktplan

Projekt: 380-kV-Leitung Liedingen – Bleckenstedt/Süd (LH-10-3046)

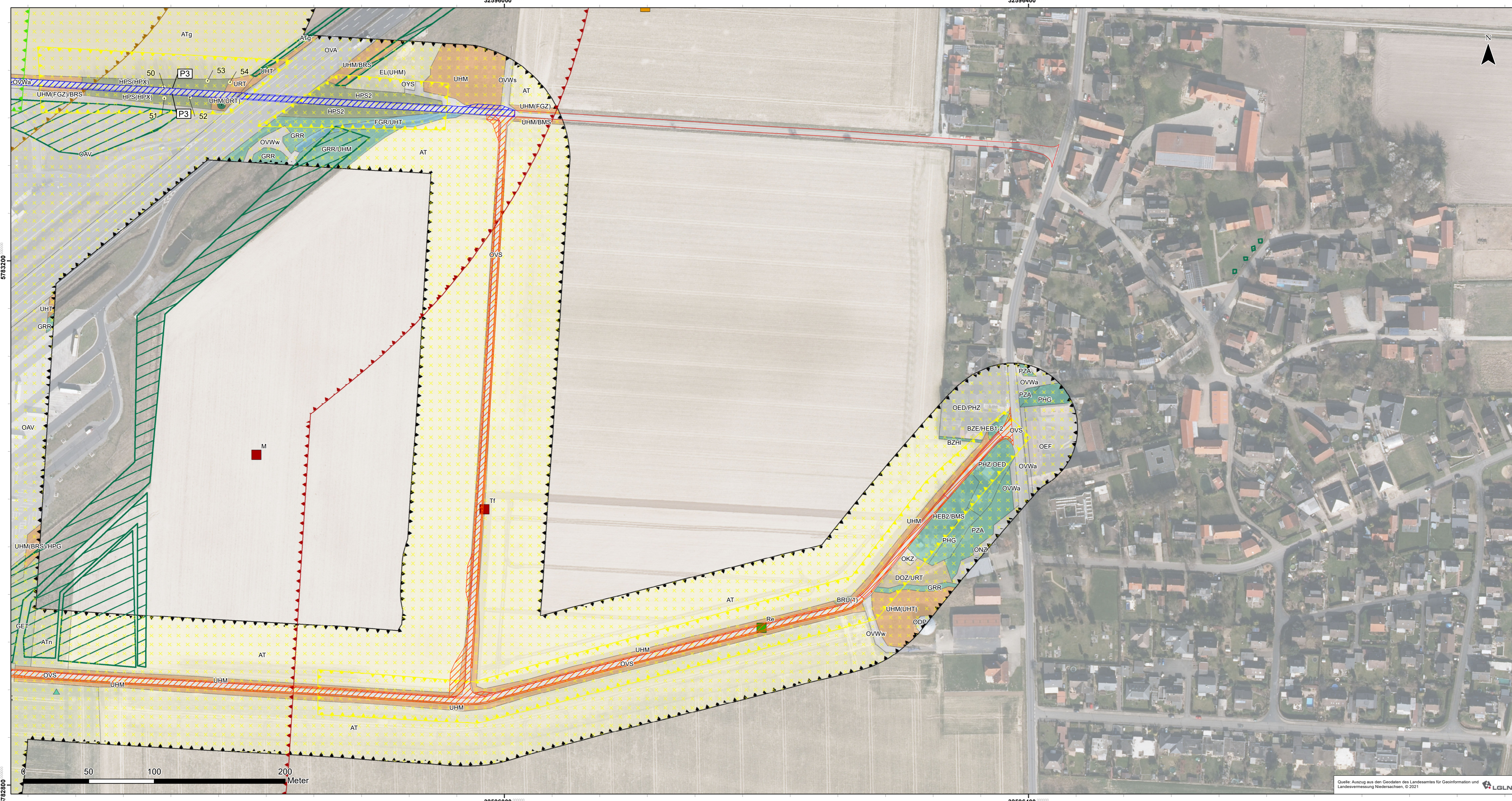


Index	Änderungen bzw. Ergänzungen	Datum	Name
1	Bestands- und Konfliktplan mit Verschiebungen von Maststandorten	07.09.2023	
0	Ausgangsverfahren: Antragsfassung	09.12.2022	

Proj.-Nr.: 1730

Datum	Name	Höhensystem	-
bear.: 06/2023	MZ	Koordinatensystem	ETRS 1989 UTM Zone 32N
gez.: 06/2023	MK	Kartengrundlage	-
gepr.: 06/2023	CB	Genehmigung	-
		Maßstab	1:1.500
		Blattgröße	42,00 x 98,00 cm

Auftraggeber: TenneT TSO GmbH Bernecker Straße 70 95448 Bayreuth	Auftragnehmer: Planungs-Gemeinschaft GbR Helmstedter Straße 55A Telefon 0531-707156-00 Internet www.lareg.de	Landschaftsplanung Rekultivierung Grünplanung 38126 Braunschweig Telefon 0531-707156-15 E-Mail info@lareg.de
--	---	---

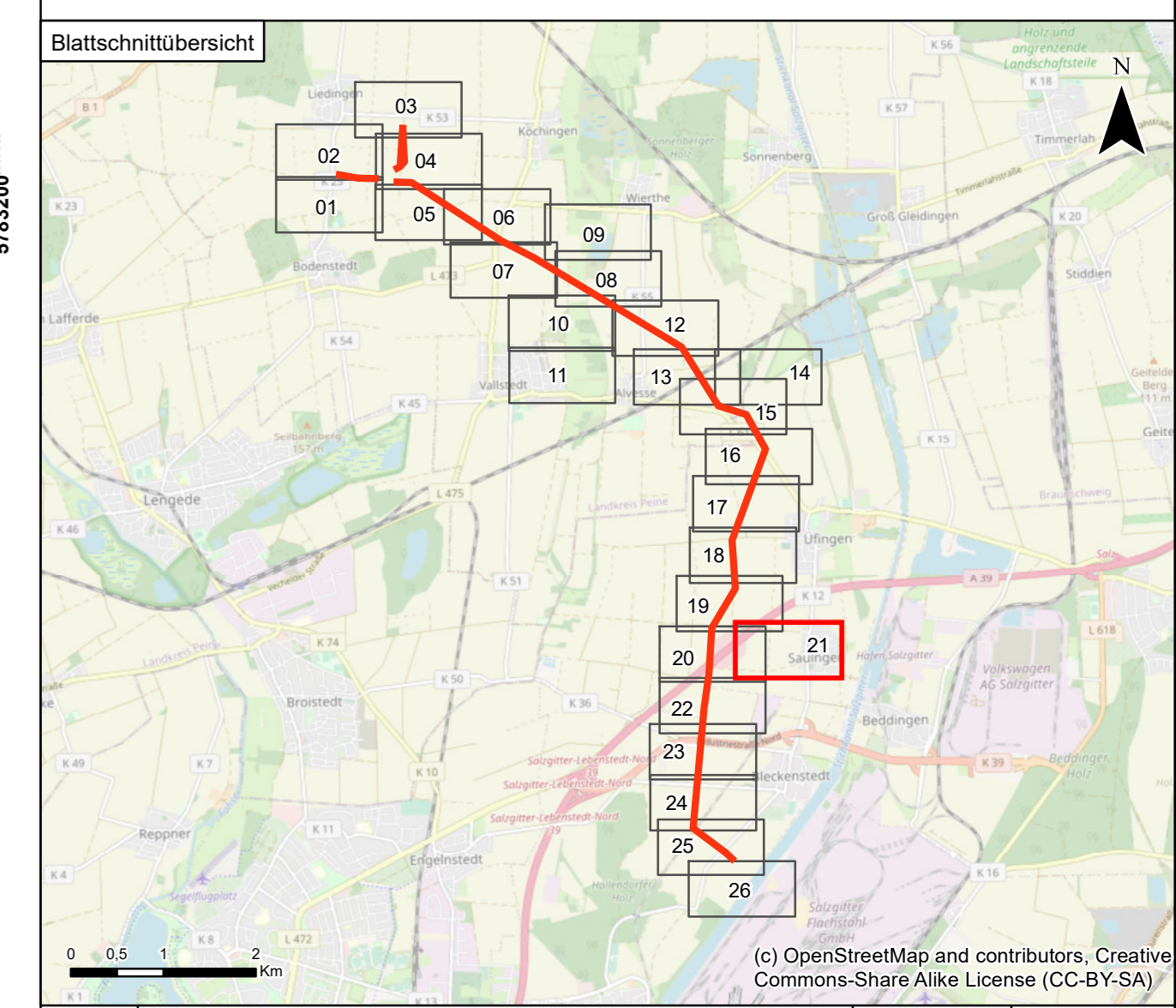


Hinweis: Die Legende ist dem separaten Legendenplan (Anlage 15.2.2) zu entnehmen.

Anlage 15.2.1 | Planart: Landschaftspflegerischer Begleitplan | Blatt 21 von 26

Planinhalt: Bestands- und Konfliktplan

Projekt: 380-kV-Leitung Liedingen – Bleckenstedt/Süd (LH-10-3046)



1	Bestands- und Konfliktplan mit Verschiebungen von Maststandorten	07.09.2023	
0	Ausgangsverfahren: Antragsfassung	09.12.2022	
Index	Änderungen bzw. Ergänzungen	Datum	Name

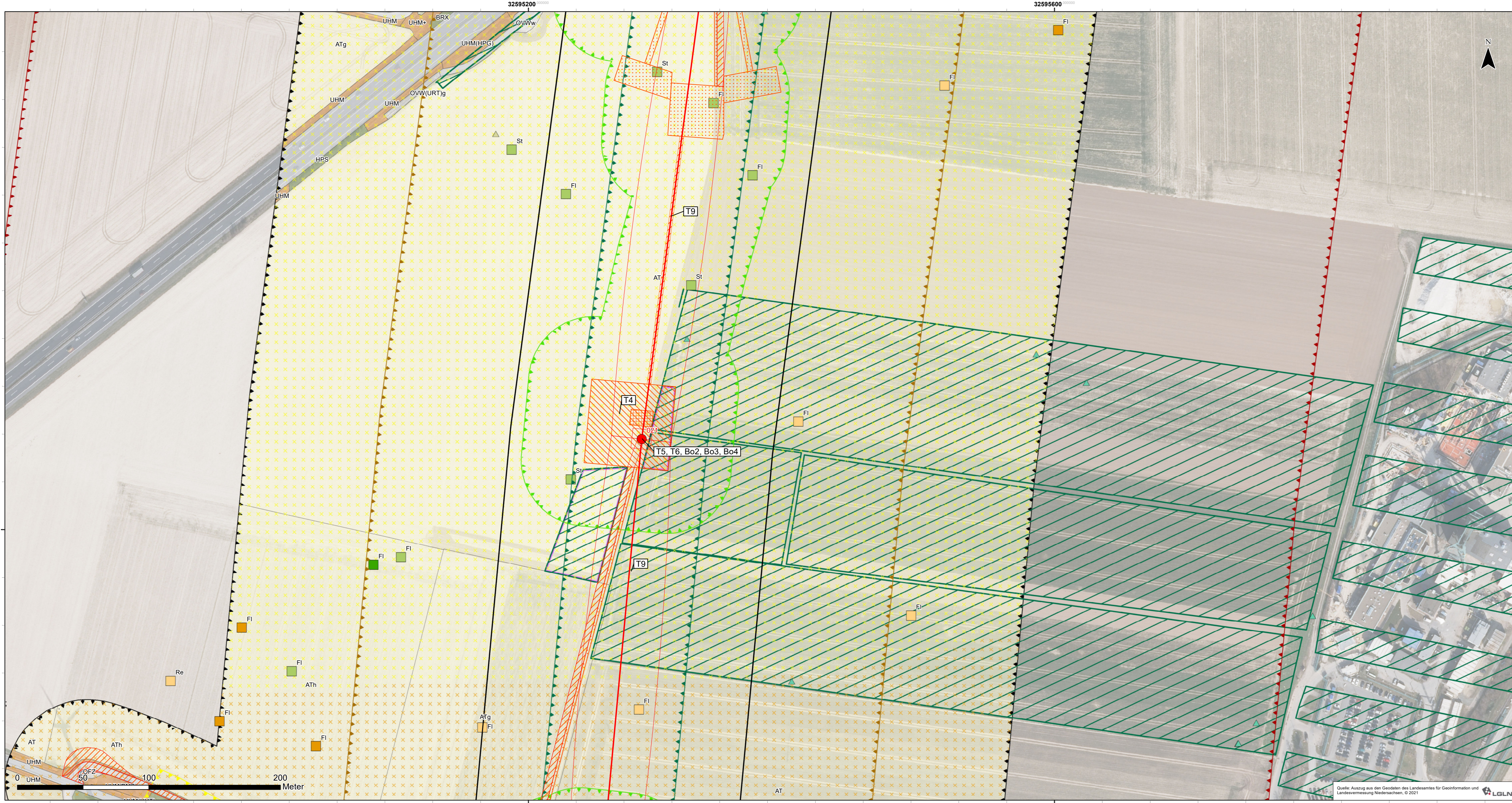
Proj.-Nr.: 1730

Datum	Name	Höhensystem	
06/2023	MZ	Koordinatensystem	ETRS 1989 UTM Zone 32N
06/2023	MK	Kartengrundlage	-
06/2023	CB	Genehmigung	-
		Maßstab	1:1.500
		Blattgröße	42,00 x 98,00 cm

Auftraggeber:
TenneT TSO GmbH
 Bernecker Straße 70
 95448 Bayreuth

Auftragnehmer:
LaReG Landschaftsplanung
 Rekultivierung
 Grünplanung
 Helmstedter Straße 55A | 38126 Braunschweig
 Telefon 0531-707156-00 | Telefax 0531-707156-15
 Internet www.lareg.de | E-Mail info@lareg.de

Quelle: Auszug aus den Geodaten des Landesamtes für Geoinformation und Landesvermessung Niedersachsen, © 2021

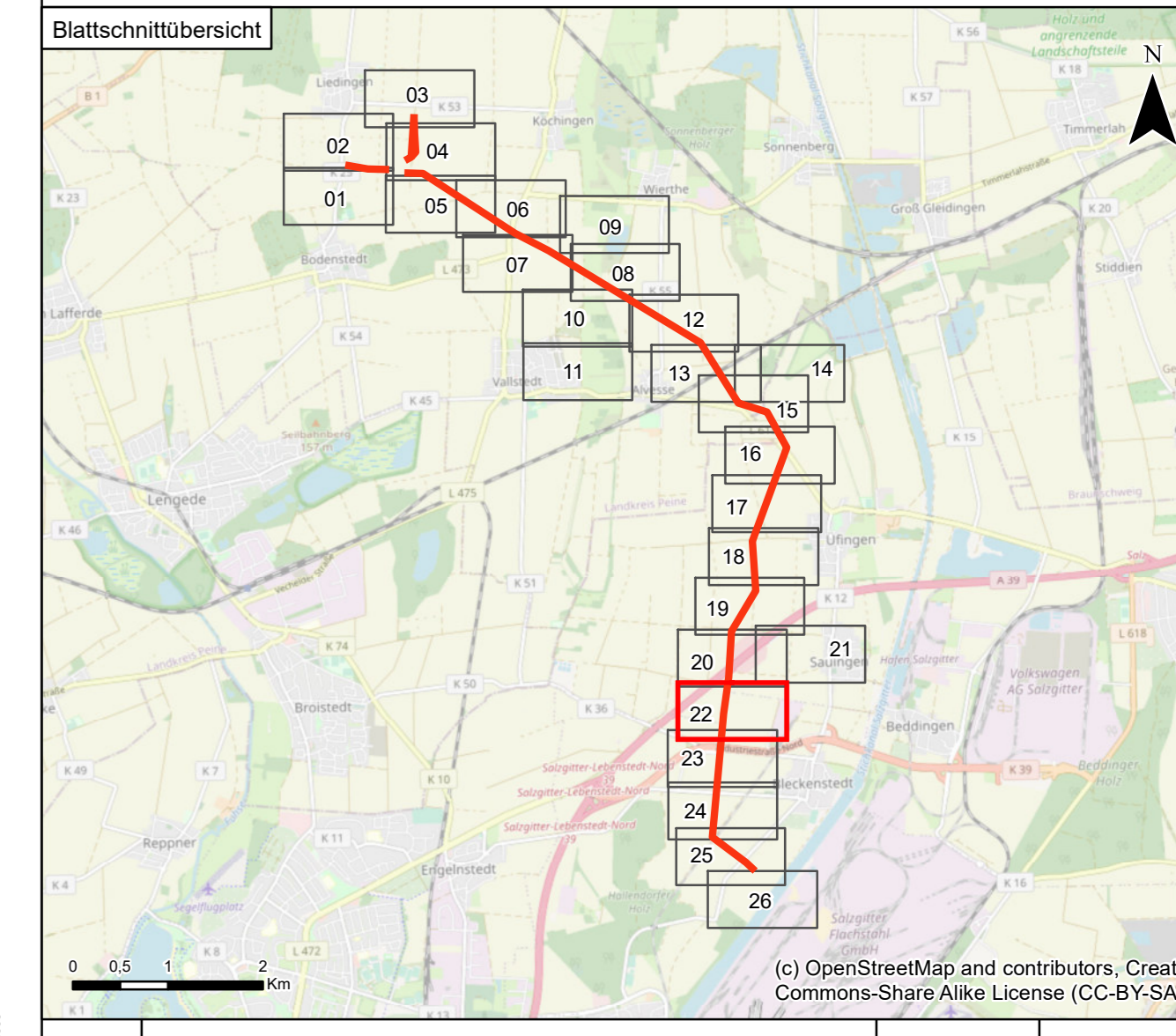


Hinweis: Die Legende ist dem separaten Legendenplan (Anlage 15.2.2) zu entnehmen.

Anlage 15.2.1 Planart: Landschaftspflegerischer Begleitplan Blatt 22 von 26

Planinhalt: Bestands- und Konfliktplan

Projekt: 380-kV-Leitung Liedingen – Bleckenstedt/Süd (LH-10-3046)



Index	Änderungen bzw. Ergänzungen	Datum	Name
1	Bestands- und Konfliktplan mit Verschiebungen von Maststandorten	07.09.2023	
0	Ausgangsverfahren: Antragsfassung	09.12.2022	

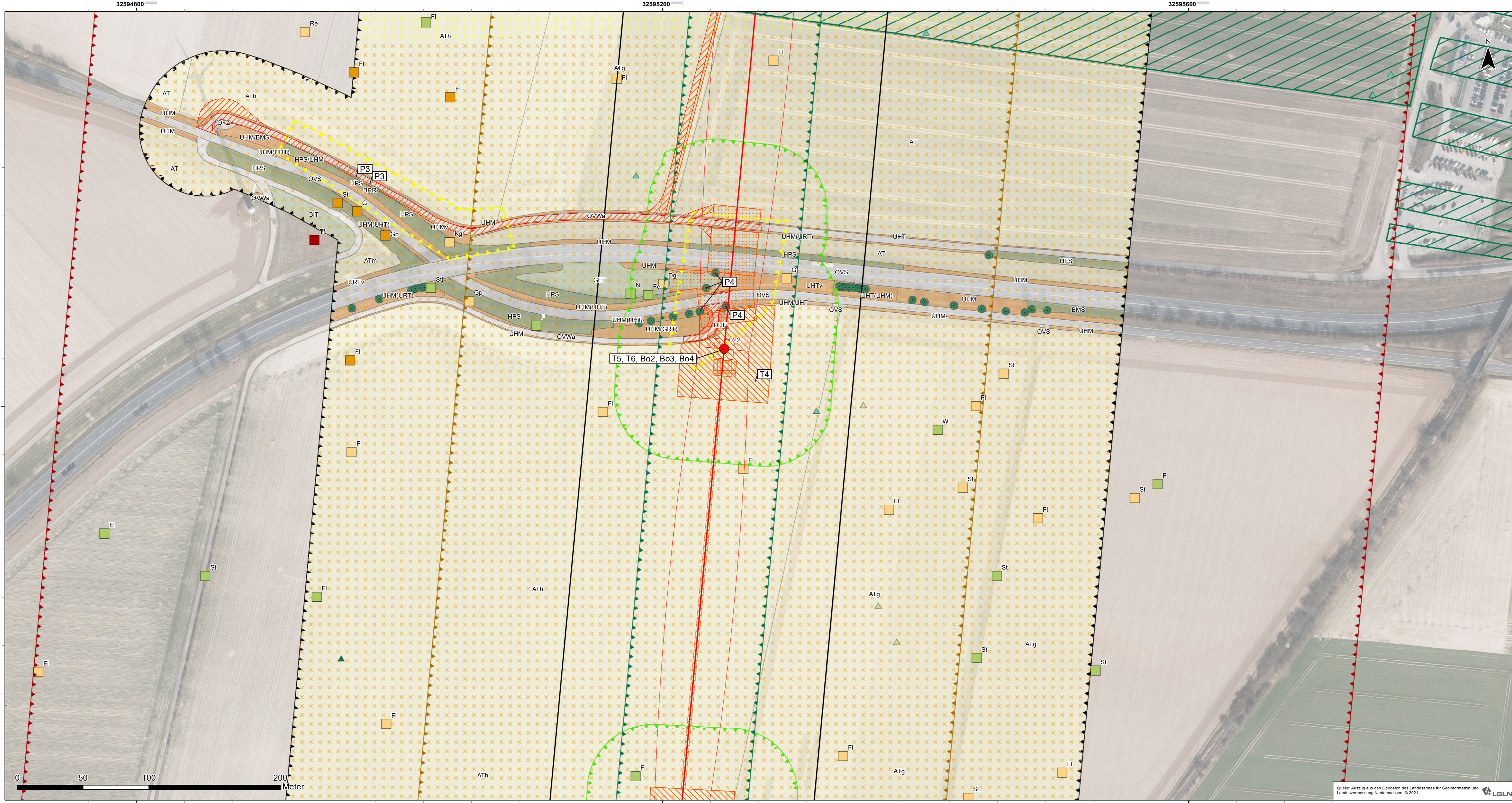
Proj.-Nr.: 1730

	Datum	Name	Höhensystem	-
bear.:	06/2023	MZ	Koordinatensystem	ETRS 1989 UTM Zone 32N
gez.:	06/2023	MK	Kartengrundlage	-
gepr.:	06/2023	CB	Genehmigung	-
			Maßstab	1:1.500
			Blattgröße	42,00 x 98,00 cm

Auftraggeber:
 Tennet TSO GmbH
 Bernecker Straße 70
 95448 Bayreuth

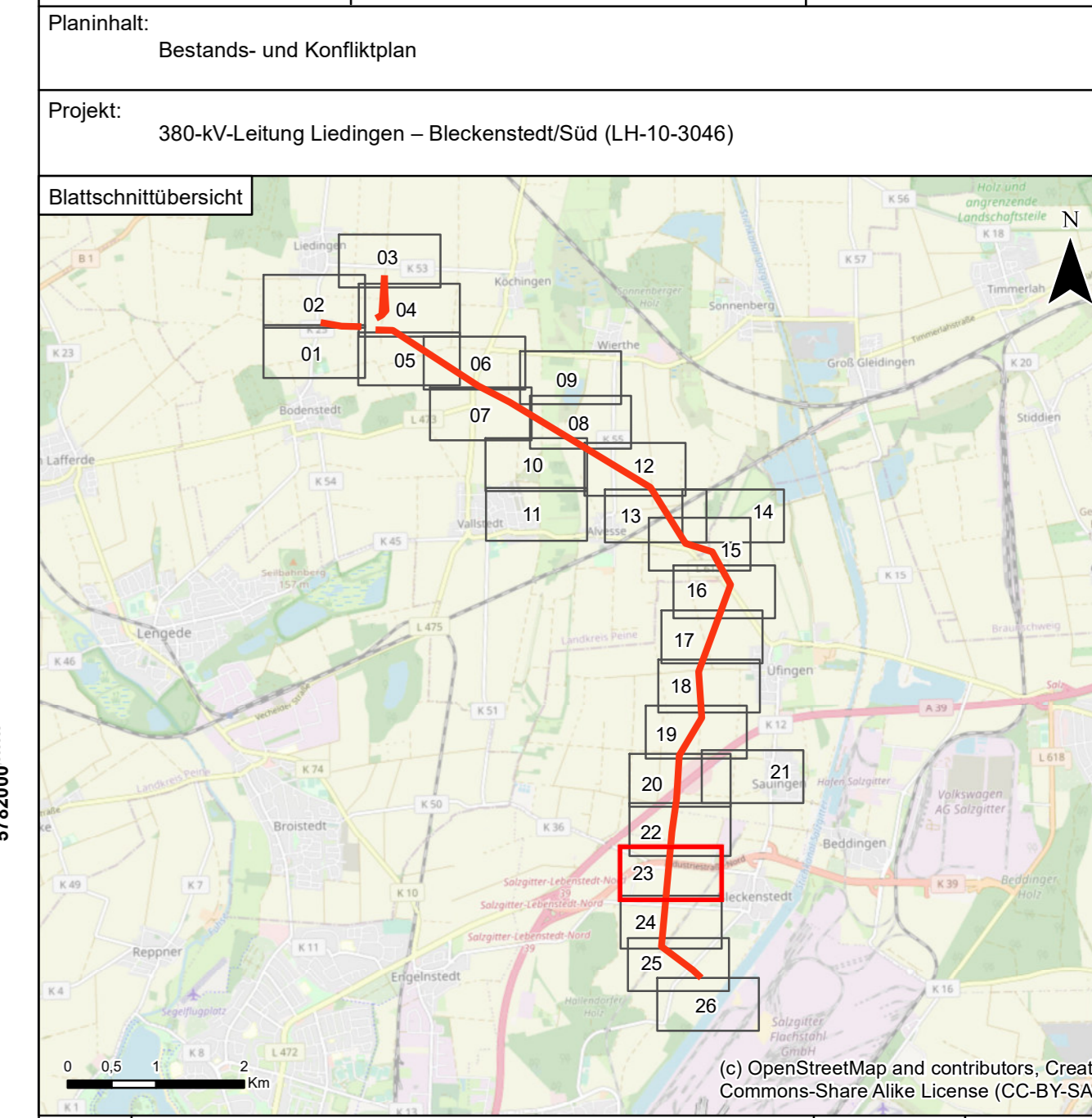
Auftragnehmer:
 LaReG
 Landschaftsplanung
 Rekultivierung
 Grünplanung
 Helmstedter Straße 55A 38126 Braunschweig
 Telefon 0531-707156-00 Telefax 0531-707156-15
 Internet www.lareg.de E-Mail info@lareg.de

Quelle: Auszug aus den Geodaten des Landesamtes für Geoinformation und Landesvermessung Niedersachsen, © 2021





Hinweis: Die Legende ist dem separaten Legendenplan (Anlage 15.2.2) zu entnehmen.

Anlage 15.2.1	Planart: Landschaftspflegerischer Begleitplan	Blatt 23 von 26
Planinhalt: Bestands- und Konfliktplan		
Projekt: 380-kV-Leitung Lidingen – Bleckenstedt/Süd (LH-10-3046)		



Index	Änderungen bzw. Ergänzungen	Datum	Name
1	Bestands- und Konfliktplan mit Verschiebungen von Maststandorten	07.09.2023	
0	Ausgangsverfahren: Antragsfassung	09.12.2022	

Proj.-Nr.: 1730			
	Datum	Name	Höhensystem
bear.:	06/2023	MZ	Koordinatensystem
gez.:	06/2023	MK	Kartengrundlage
gepr.:	06/2023	CB	Genehmigung
			Maßstab
			Blattgröße

Auftraggeber:  TenneT TSO GmbH Bernecker Straße 70 95448 Bayreuth	Auftragnehmer:  Planungs-Gemeinschaft GbR Helmstedter Straße 55A Telefon 0531-707156-00 Internet www.lareg.de	Landschaftsplanung Rekultivierung Grünplanung 38126 Braunschweig Telefon 0531-707156-15 E-Mail info@lareg.de
---	--	---

Quelle: Auszug aus den Geodaten des Landesamtes für Geoinformation und Landesvermessung Niedersachsen, © 2021

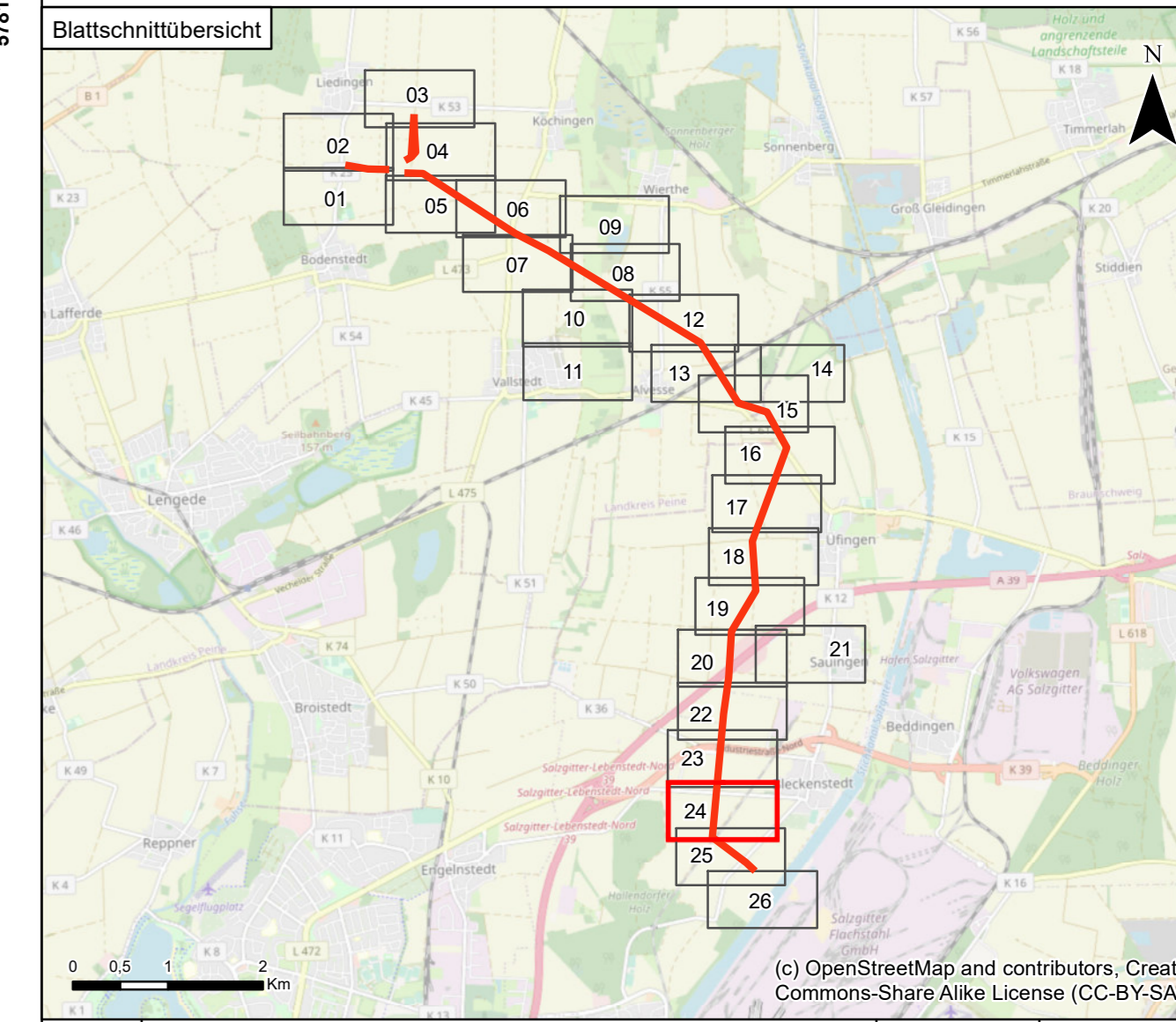


Hinweis: Die Legende ist dem separaten Legendenplan (Anlage 15.2.2) zu entnehmen.

Anlage 15.2.1 | Planart: Landschaftspflegerischer Begleitplan | Blatt 24 von 26

Planinhalt: Bestands- und Konfliktplan



Projekt: 380-kV-Leitung Liedingen – Bleckenstedt/Süd (LH-10-3046)




Index	Änderungen bzw. Ergänzungen	Datum	Name
1	Bestands- und Konfliktplan mit Verschiebungen von Maststandorten	07.09.2023	
0	Ausgangsverfahren: Antragsfassung	09.12.2022	

Proj.-Nr.: 1730

Datum	Name	Höhensystem	-
06/2023	MZ	Koordinatensystem	ETRS 1989 UTM Zone 32N
06/2023	MK	Kartengrundlage	-
06/2023	CB	Genehmigung	-
		Maßstab	1:1.500
		Blattgröße	42,00 x 98,00 cm

<p>Auftraggeber:</p>  <p>TenneT TSO GmbH Bernecker Straße 70 95448 Bayreuth</p>	<p>Auftragnehmer:</p>  <p>Planungs-Gemeinschaft GbR Landchaftsplanung Rekultivierung Grünplanung</p> <p>Helmsfelder Straße 55A 38126 Braunschweig Telefon 0531-707156-00 Telefax 0531-707156-15 Internet www.lareg.de E-Mail info@lareg.de</p>
---	--

Quelle: Auszug aus den Geodaten des Landesamtes für Geoinformation und Landesvermessung Niedersachsen, © 2021

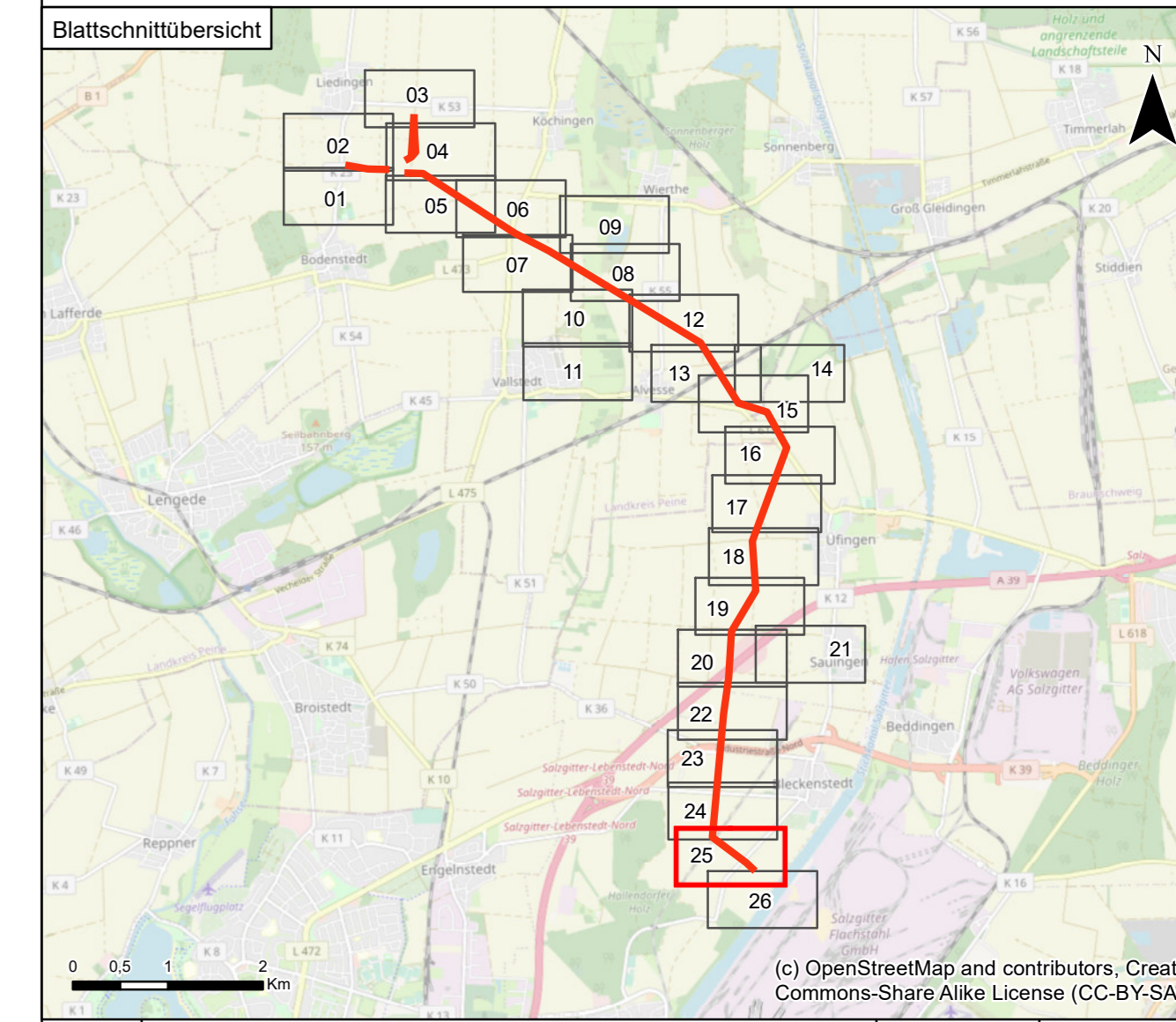


Hinweis: Die Legende ist dem separaten Legendenplan (Anlage 15.2.2) zu entnehmen.

Anlage 15.2.1 | Planart: Landschaftspflegerischer Begleitplan | Blatt 25 von 26

Planinhalt: Bestands- und Konfliktplan


Projekt: 380-kV-Leitung Lidingen – Bleckenstedt/Süd (LH-10-3046)




Index	Änderungen bzw. Ergänzungen	Datum	Name
1	Bestands- und Konfliktplan mit Verschiebungen von Maststandorten	07.09.2023	
0	Ausgangsverfahren: Antragsfassung	09.12.2022	

Proj.-Nr.: 1730

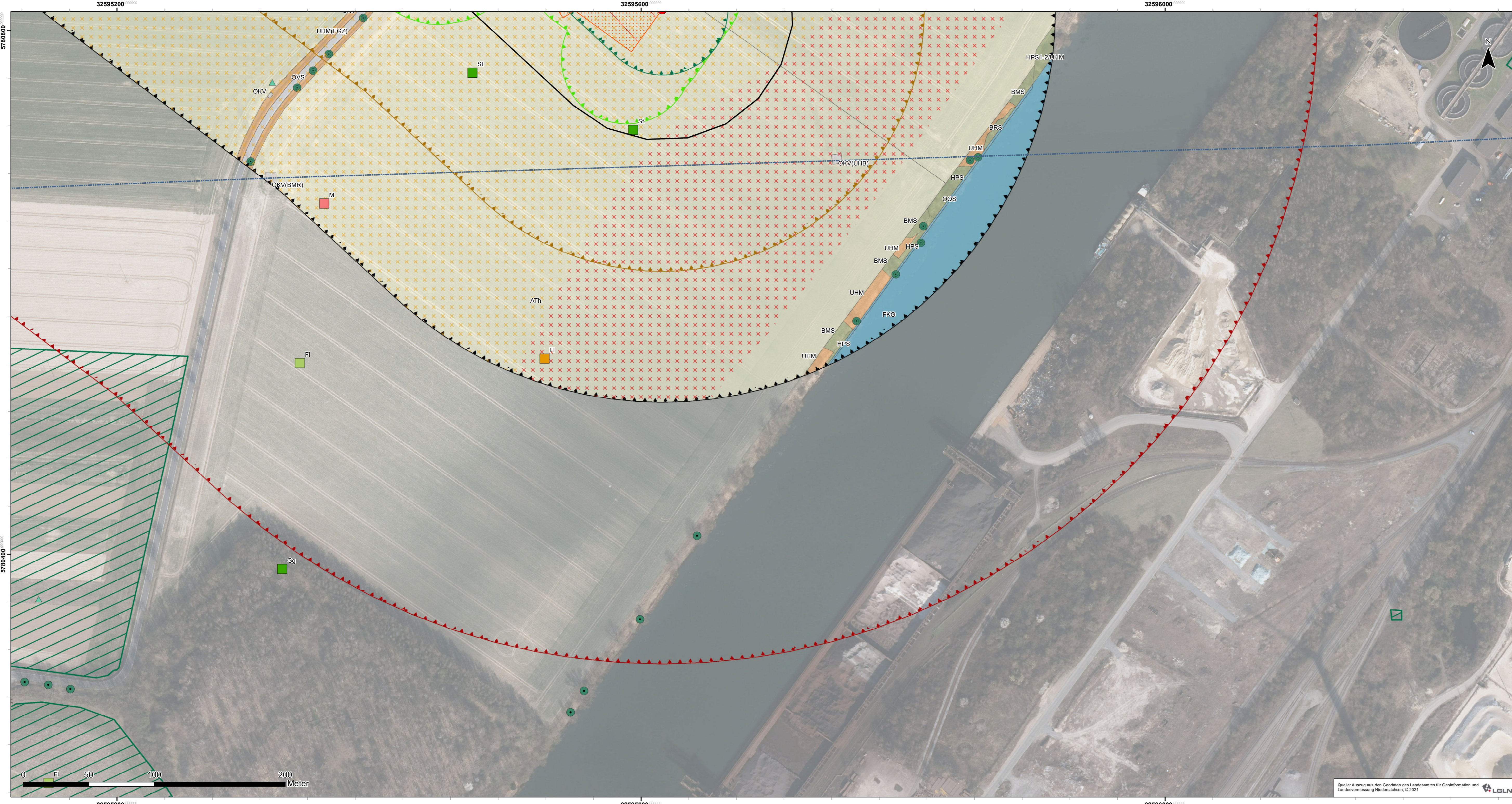
Datum	Name	Höhensystem	-
06/2023	MZ	Koordinatensystem	ETRS 1989 UTM Zone 32N
06/2023	MK	Kartengrundlage	-
06/2023	CB	Genehmigung	-
		Maßstab	1:1.500
		Blattgröße	42,00 x 98,00 cm

Auftraggeber:

 Tennet TSO GmbH
 Bernecker Straße 70
 95448 Bayreuth

Auftragnehmer:

 Planungs-Gemeinschaft GbR
 Helmstedter Straße 55A
 Telefon 0531-707156-00
 Internet www.lareg.de

Landchaftsplanung
 Rekultivierung
 Grünplanung
 38126 Braunschweig
 Telefax 0531-707156-15
 E-Mail info@lareg.de

Quelle: Auszug aus den Geodaten des Landesamtes für Geoinformation und Landesvermessung Niedersachsen, © 2021

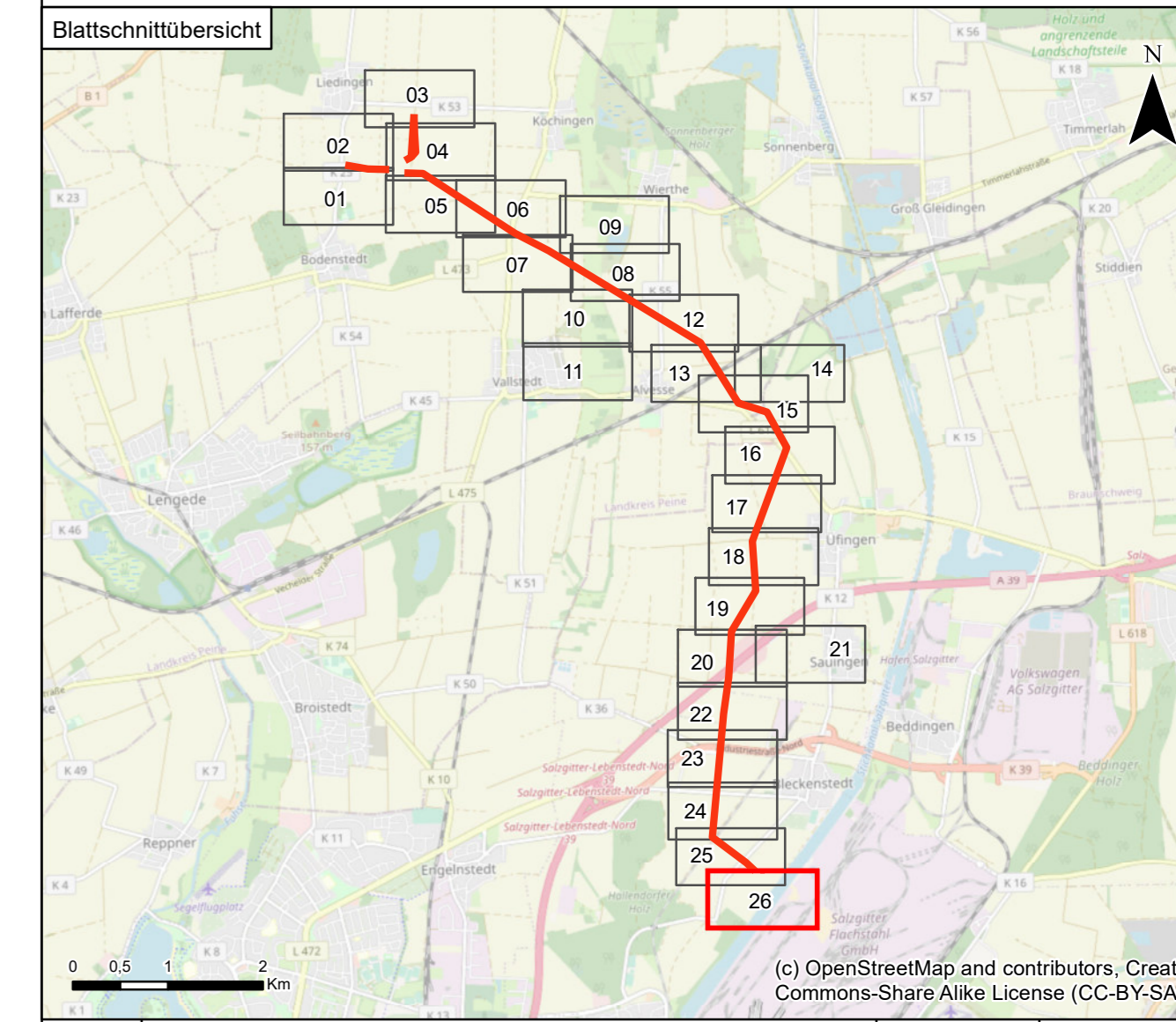


Hinweis: Die Legende ist dem separaten Legendenplan (Anlage 15.2.2) zu entnehmen.

Anlage 15.2.1 Planart: Landschaftspflegerischer Begleitplan Blatt 26 von 26

Planinhalt: Bestands- und Konfliktplan


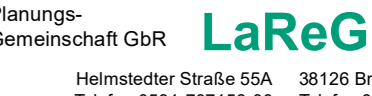
Projekt: 380-kV-Leitung Liedingen – Bleckenstedt/Süd (LH-10-3046)



Index	Änderungen bzw. Ergänzungen	Datum	Name
1	Bestands- und Konfliktplan mit Verschiebungen von Maststandorten	07.09.2023	
0	Ausgangsverfahren: Antragsfassung	09.12.2022	

Proj.-Nr.: 1730

Datum	Name	Höhensystem	
bear.: 06/2023	MZ	Koordinatensystem	ETRS 1989 UTM Zone 32N
gez.: 06/2023	MK	Kartengrundlage	-
gepr.: 06/2023	CB	Genehmigung	-
		Maßstab	1:1.500
		Blattgröße	42,00 x 98,00 cm

<p>Auftraggeber:</p>  <p>TenneT TSO GmbH Bernecker Straße 70 95448 Bayreuth</p>	<p>Auftragnehmer:</p>  <p>Planungs-Gemeinschaft GbR LaReG Landchaftsplanung Rekultivierung Grünplanung Helmstedter Straße 55A 38126 Braunschweig Telefon 0531-707156-00 Telefax 0531-707156-15 Internet www.lareg.de E-Mail info@lareg.de</p>
---	---

Quelle: Auszug aus den Geodaten des Landesamtes für GeoInformation und Landesvermessung Niedersachsen, © 2021