



**Biologische Vielfalt**

**Natura 2000-Gebiet**

- FFH-Gebiet (nur ausgewählte Gebiete)
- EU-Vogelschutzgebiet (nur ausgewählte Gebiete)

**Vorrang- und Vorbehaltsgebiet „Natur und Landschaft“**

- Vorranggebiet „Natur und Landschaft“
- Vorbehaltsgebiet „Natur und Landschaft“

**Kompensationsfläche**

- Kompensationsfläche mit Bezeichnung

**Technische Planung**

**Masten und Leitungen**

- Leitungsachse
- Mast mit Nummer
- Leitungsachse, die im Zuge des Deckblattes verschoben wird
- Mast mit Nummer, der im Zuge des Deckblattes geändert wird
- Schutzstreifen
- Bestandsleitung
- Bestandsmast mit Nummer (wird rückgebaut)

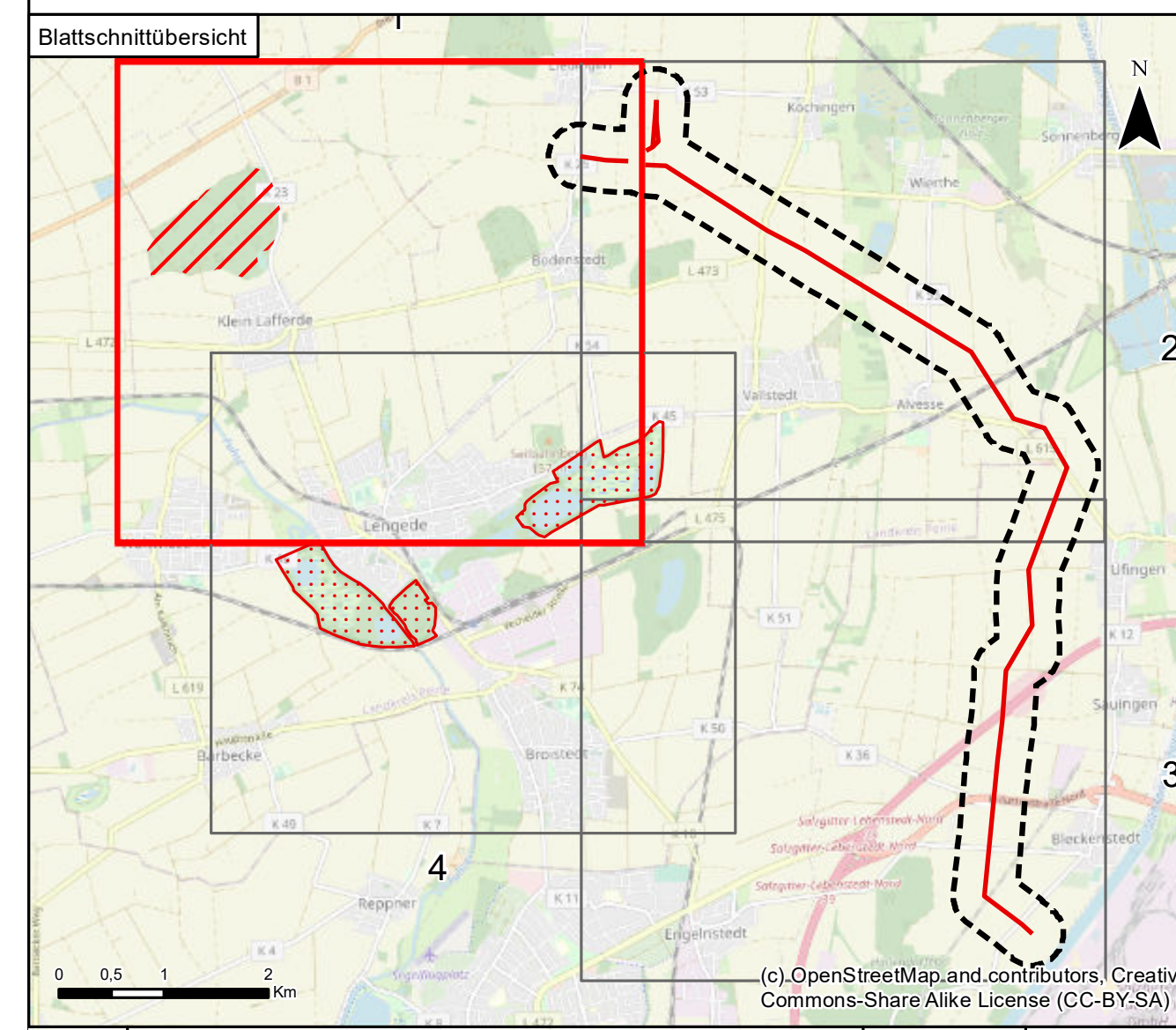
**Sonstiges**

- Untersuchungsraum (300 m zu beiden Seiten der Leitungsachse)
- Grenze Landkreis/kreisfreie Stadt

Anlage 14.7	Planart: UVP-Bericht	Blatt 1 von 4
-------------	----------------------	---------------

Planinhalt: Plan Schutzgut biologische Vielfalt - Bestand

Projekt: 380-kV-Leitung Liedingen – Bleckenstedt/Süd (LH-10-3046)



Index	Änderungen bzw. Ergänzungen	Datum	Name
1	Schutzgut Biologische Vielfalt mit Verschiebung von Maststandorten	07.09.2023	
0	Ausgangsverfahren: Antragsfassung	09.12.2022	

Proj.-Nr.: 1730

	Datum	Name	Höhensystem	
bear.:	06/2023	CB	Koordinatensystem	ETRS 1989 UTM Zone 32N
gez.:	06/2023	MK	Kartengrundlage	-
gepr.:	06/2023	CB	Genehmigung	-
			Maßstab	1:8.000
			Blattgröße	59,40 x 84,10 cm

**Auftraggeber:**

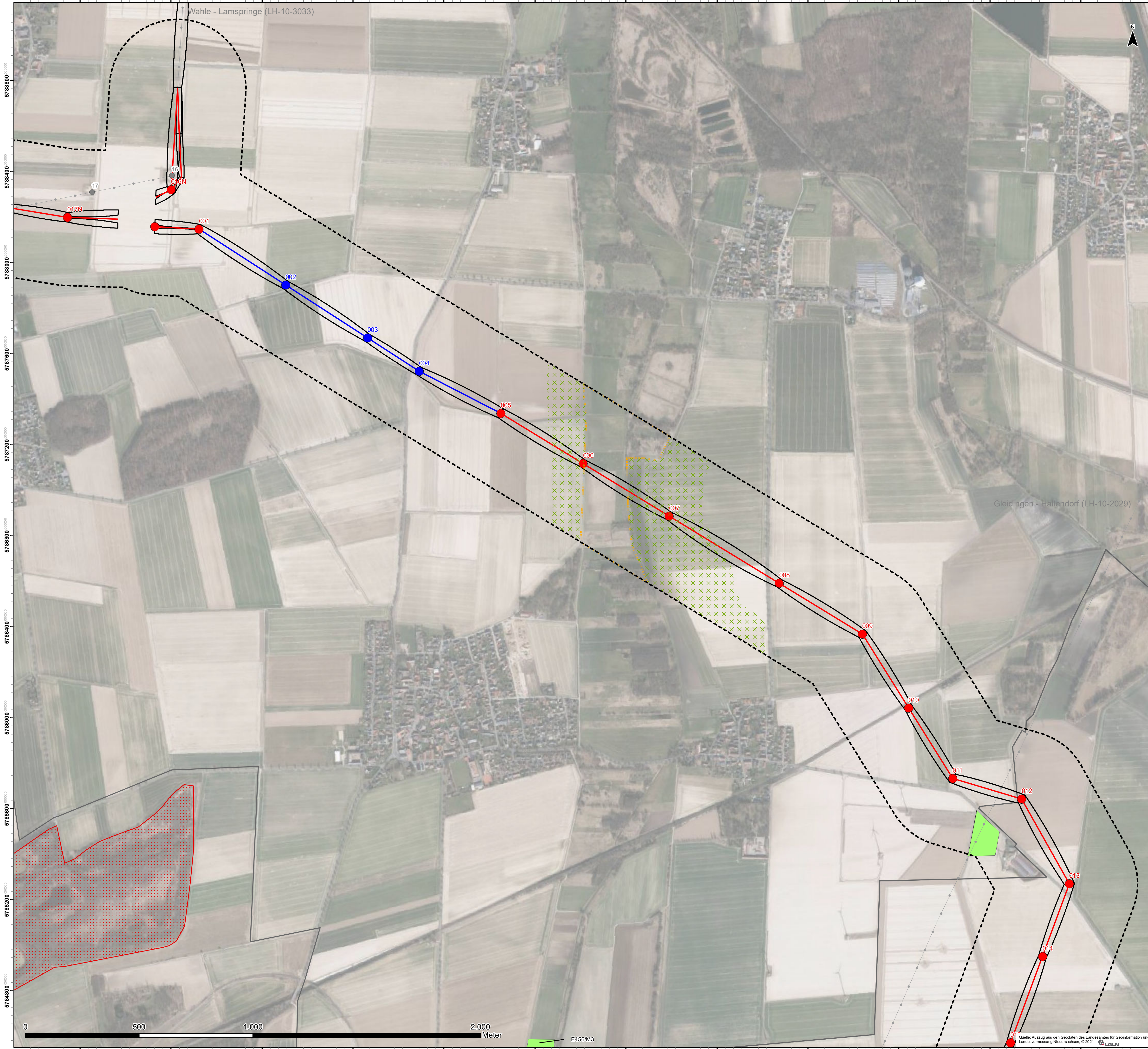
TenneT TSO GmbH  
Barnecker Straße 70  
95448 Bayreuth

**Auftragnehmer:**

Planungs-Gemeinschaft GbR **LaReG** Landschaftsplanung  
Rekultivierung  
Grünplanung  
Heimsteden Straße 56A 38128 Braunschweig  
Telefon 0531-707156-00 Telefax 0531-707156-15  
Internet www.lareg.de E-Mail info@lareg.de

Quelle: Auszug aus den Geodaten des Landesamtes für Geoinformation und Landesvermessung Niedersachsen, © 2021 LGLN





**Biologische Vielfalt**  
**Natura 2000-Gebiet**

- FFH-Gebiet (nur ausgewählte Gebiete)
- EU-Vogelschutzgebiet (nur ausgewählte Gebiete)

**Vorrang- und Vorbehaltsgebiet „Natur und Landschaft“**

- Vorranggebiet „Natur und Landschaft“
- Vorbehaltsgebiet „Natur und Landschaft“

**Kompensationsfläche**

- Kompensationsfläche mit Bezeichnung

**Technische Planung**

**Masten und Leitungen**

- Leitungsachse
- Mast mit Nummer
- Leitungsachse, die im Zuge des Deckblattes verschoben wird
- Mast mit Nummer, der im Zuge des Deckblattes geändert wird
- Schutzstreifen
- Bestandsleitung
- Bestandsmast mit Nummer (wird rückgebaut)

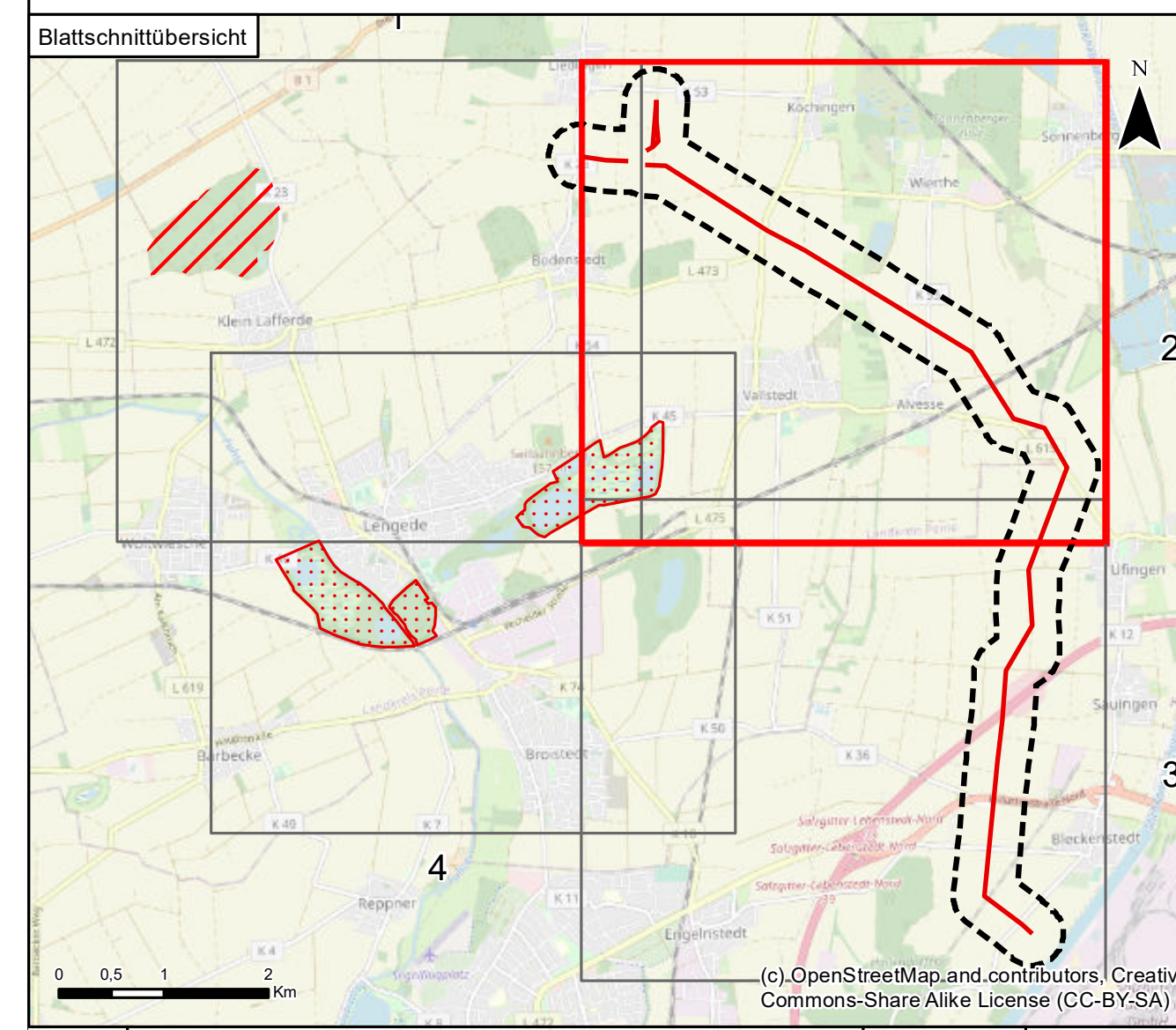
**Sonstiges**

- Untersuchungsraum (300 m zu beiden Seiten der Leitungsachse)
- Grenze Landkreis/kreisfreie Stadt

Anlage 14.7	Planart: UVP-Bericht	Blatt 2 von 4
-------------	----------------------	---------------

Planinhalt: Plan Schutzgut biologische Vielfalt - Bestand

Projekt: 380-kV-Leitung Liedingen – Bleckenstedt/Süd (LH-10-3046)



Index	Änderungen bzw. Ergänzungen	Datum	Name
1	Schutzgut Biologische Vielfalt mit Verschiebung von Maststandorten	07.09.2023	
0	Ausgangsverfahren: Antragsfassung	09.12.2022	

Proj.-Nr.: 1730

	Datum	Name	Höhensystem	
bear.:	06/2023	CB	Koordinatensystem	ETRS 1989 UTM Zone 32N
gez.:	06/2023	MK	Kartengrundlage	-
gepr.:	06/2023	CB	Genehmigung	-
			Maßstab	1:8.000
			Blattgröße	59,40 x 84,10 cm

**Auftraggeber:**

**Auftragnehmer:**

**TenneT** Taking power further

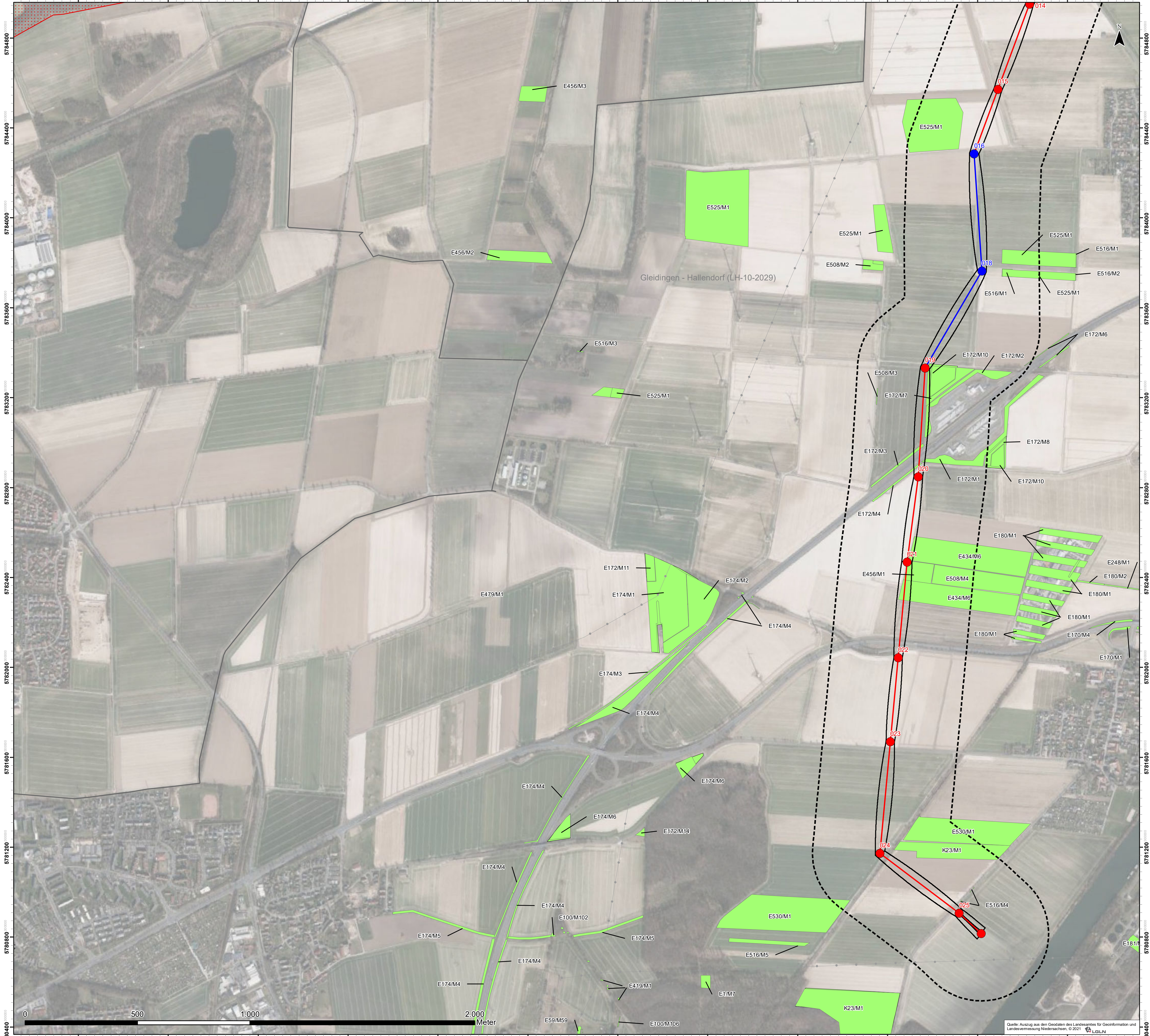
Planungs-Gemeinschaft GbR **LaReG** Landschaftsplanung  
 Reibschuring  
 Grünplanung

Helmstedter Straße 56A 38126 Braunschweig  
 Telefon 0531-707159-00 Telefax 0531-707159-15  
 Internet www.lareg.de E-Mail info@lareg.de

TenneT TSO GmbH  
 Barnecker Straße 70  
 95448 Bayreuth

Quelle: Auszug aus den Geodaten des Landesamtes für Geoinformation und Landesvermessung Niedersachsen, © 2021 LGLN





**Biologische Vielfalt**  
**Natura 2000-Gebiet**

- FFH-Gebiet (nur ausgewählte Gebiete)
- EU-Vogelschutzgebiet (nur ausgewählte Gebiete)

**Vorrang- und Vorbehaltsgebiet „Natur und Landschaft“**

- Vorranggebiet „Natur und Landschaft“
- Vorbehaltsgebiet „Natur und Landschaft“

**Kompensationsfläche**

- Kompensationsfläche mit Bezeichnung

**Technische Planung**

**Masten und Leitungen**

- Leitungsachse
- Mast mit Nummer
- Leitungsachse, die im Zuge des Deckblattes verschoben wird
- Mast mit Nummer, der im Zuge des Deckblattes geändert wird
- Schutzstreifen
- Bestandsleitung
- Bestandsmast mit Nummer (wird rückgebaut)

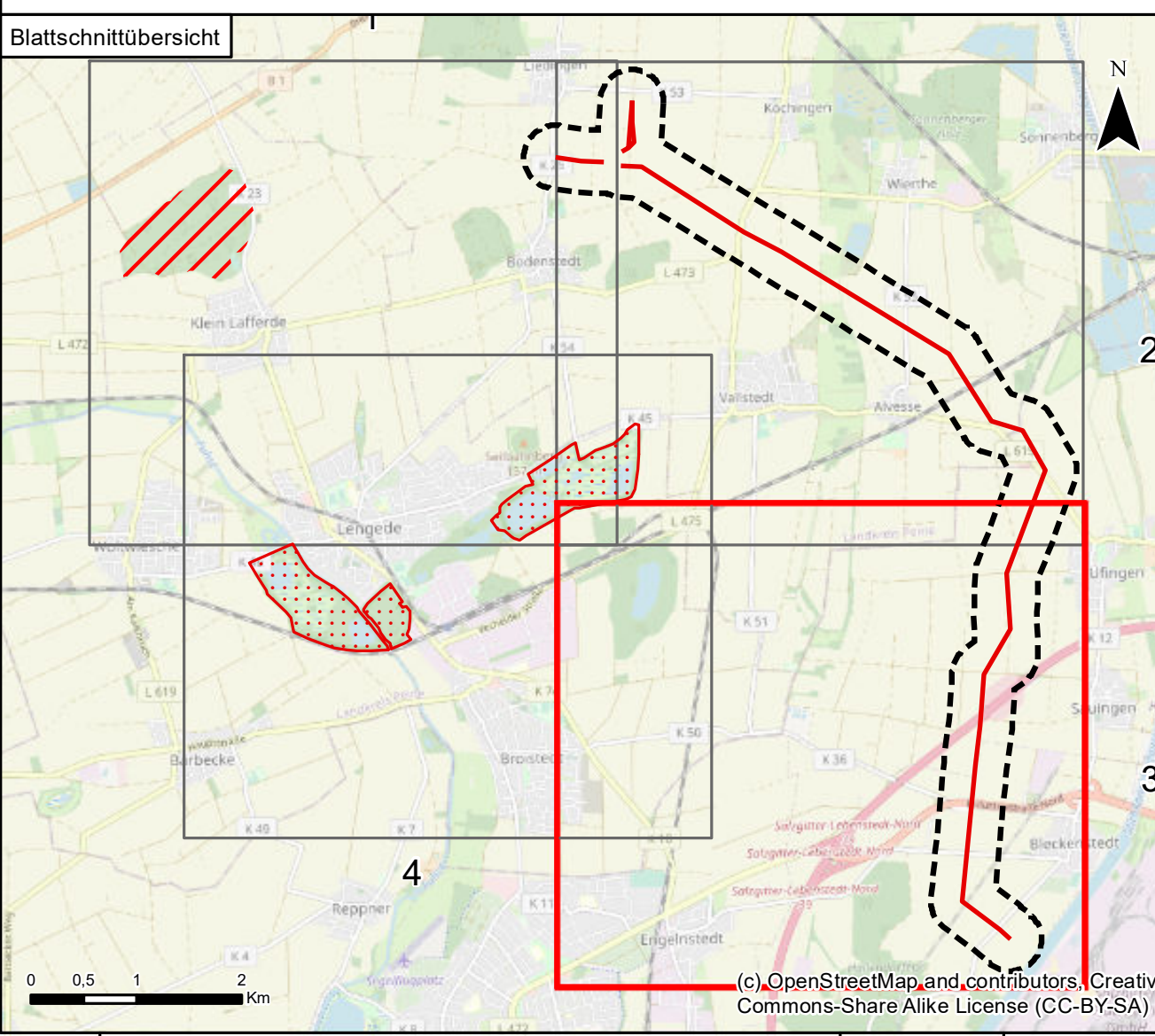
**Sonstiges**

- Untersuchungsraum (300 m zu beiden Seiten der Leitungsachse)
- Grenze Landkreis/kreisfreie Stadt

Anlage 14.7      Planart: UVP-Bericht      Blatt 3 von 4

Planinhalt: Plan Schutzgut biologische Vielfalt - Bestand

Projekt: 380-kV-Leitung Liedingen – Bleckenstedt/Süd (LH-10-3046)



Index	Änderungen bzw. Ergänzungen	Datum	Name
1	Schutzgut Biologische Vielfalt mit Verschiebung von Maststandorten	07.09.2023	
0	Ausgangsverfahren: Antragsfassung	09.12.2022	

Proj.-Nr.: 1730

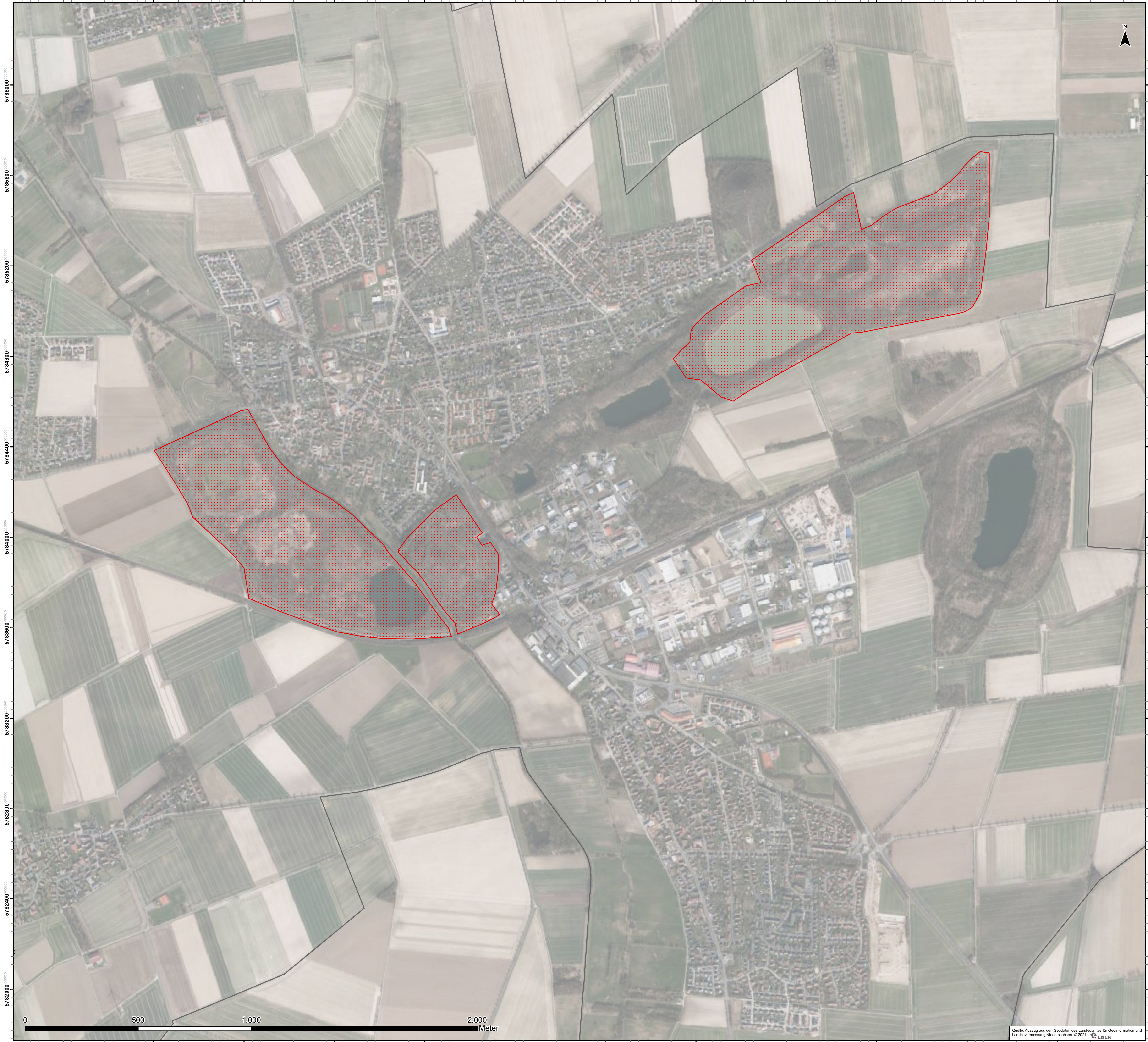
Datum	Name	Höhensystem	-
06/2023	CB	Koordinatensystem	ETRS 1989 UTM Zone 32N
06/2023	MK	Kartengrundlage	-
06/2023	CB	Genehmigung	-
		Maßstab	1:8.000
		Blattgröße	59,40 x 84,10 cm

**Auftraggeber:** TenneT TSO GmbH, Barnecker Straße 70, 95448 Bayreuth

**Auftragnehmer:** LaReG Landschaftsplanung, Helmstorfer Straße 56A, 38128 Braunschweig

Quelle: Auszug aus den Geodaten des Landesamtes für Geoinformation und Landesvermessung Niedersachsen, © 2021 LGLN





### Biologische Vielfalt

#### Natura 2000-Gebiet

- FFH-Gebiet (nur ausgewählte Gebiete)
- EU-Vogelschutzgebiet (nur ausgewählte Gebiete)

#### Vorrang- und Vorbehaltsgebiet „Natur und Landschaft“

- Vorranggebiet „Natur und Landschaft“
- Vorbehaltsgebiet „Natur und Landschaft“

#### Kompensationsfläche

- Kompensationsfläche mit Bezeichnung

#### Technische Planung

##### Masten und Leitungen

- Leitungssache
- Mast mit Nummer
- Leitungssache, die im Zuge des Deckblattes verschoben wird
- Mast mit Nummer, der im Zuge des Deckblattes geändert wird
- Schutzstreifen
- Bestandsleitung
- Bestandsmast mit Nummer (wird rückgebaut)

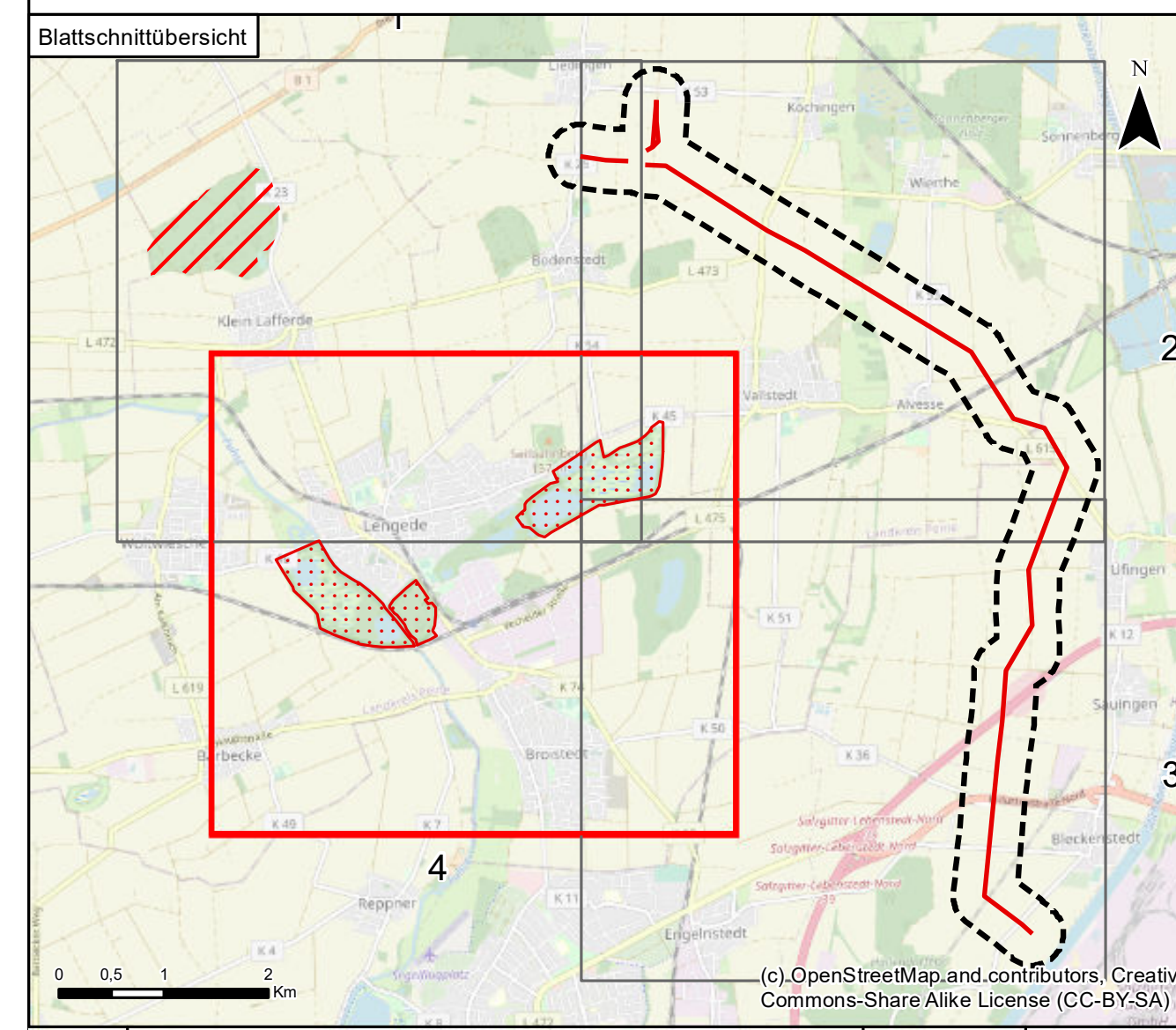
##### Sonstiges

- Untersuchungsraum (300 m zu beiden Seiten der Leitungssache)
- Grenze Landkreis/kreisfreie Stadt

Anlage 14.7	Planart: UVP-Bericht	Blatt 4 von 4
-------------	----------------------	---------------

Planinhalt: Plan Schutzgut biologische Vielfalt - Bestand

Projekt: 380-kV-Leitung Liedingen – Bleckenstedt/Süd (LH-10-3046)



Index	Änderungen bzw. Ergänzungen	Datum	Name
1	Schutzgut Biologische Vielfalt mit Verschiebung von Maststandorten	07.09.2023	
0	Ausgangsverfahren: Antragsfassung	09.12.2022	

Proj.-Nr.: 1730

Datum	Name	Höhensystem	-
bear.: 06/2023	CB	Koordinatensystem	ETRS 1989 UTM Zone 32N
gez.: 06/2023	MK	Kartengrundlage	-
gepr.: 06/2023	CB	Genehmigung	-
		Maßstab	1:8.000
		Blattgröße	59,40 x 84,10 cm

**Auftraggeber:**  
 TenneT TSO GmbH  
 Helmstedter Straße 56A  
 Barnecker Straße 70  
 95448 Bayreuth

**Auftragnehmer:**  
 Planungs-Gemeinschaft GbR **LaReG** Landschaftsplanung  
 Reaktivierung  
 Grünplanung  
 Helmstedter Straße 56A 38126 Braunschweig  
 Telefon 0531-707156-00 Telefax 0531-707156-15  
 Internet www.lareg.de E-Mail info@lareg.de

Quelle: Auszug aus den Geodaten des Landesamtes für Geoinformation und Landesvermessung Niedersachsen, © 2021 LGLN