



### Schutzgut Tiere

#### Fledermäuse

Artnachweis (Einzelrufe)

Jagdgebiet mit Art

Untersuchungsraum mit Bezeichnung: Wertstufe

**Kürzel**

BaFI	Bartfledermauskomplex	Myo	Myotis spec.
BfFI	Breitflügel-Fledermaus	Nyc	Nyctaloid
FrFI	Fransenfledermaus	RaFI	Rauhautfledermaus
GrAs	Großer Abendsegler	WaFI	Wasserfledermaus
KIAs	Kleinabendsegler	ZwFI	Zwergfledermaus

#### Höhlenbäume

Höhlenbaum mit Nummer

#### Amphibien

Untersuchungsraum mit Bezeichnung: Art (Wertstufe)

**Kürzel**

Ek	Erdkröte	Tf	Teichfrosch
Gf	Grünfrosch	Tm	Teichmolch
Km	Kammolch		

#### Reptilien

Untersuchungsraum mit Bezeichnung: Art (Wertstufe)

**Kürzel**

ZE Zauneidechse

#### Vorbelastung

Bahnverkehr

Straßenverkehr

#### Sonstiges

Wertstufen (Fledermäuse, Amphibien, Reptilien) nach Brinkmann (1998)

II = hohe Bedeutung  
 III = mittlere Bedeutung  
 IV = geringe Bedeutung  
 V = sehr geringe Bedeutung

#### Technische Planung

##### Masten und Leitungen

Leitungsachse

Mast mit Nummer

Leitungsachse, die im Zuge des Deckblattes verschoben wird

Mast mit Nummer, der im Zuge des Deckblattes geändert wird

Schutzstreifen

Bestandsleitung

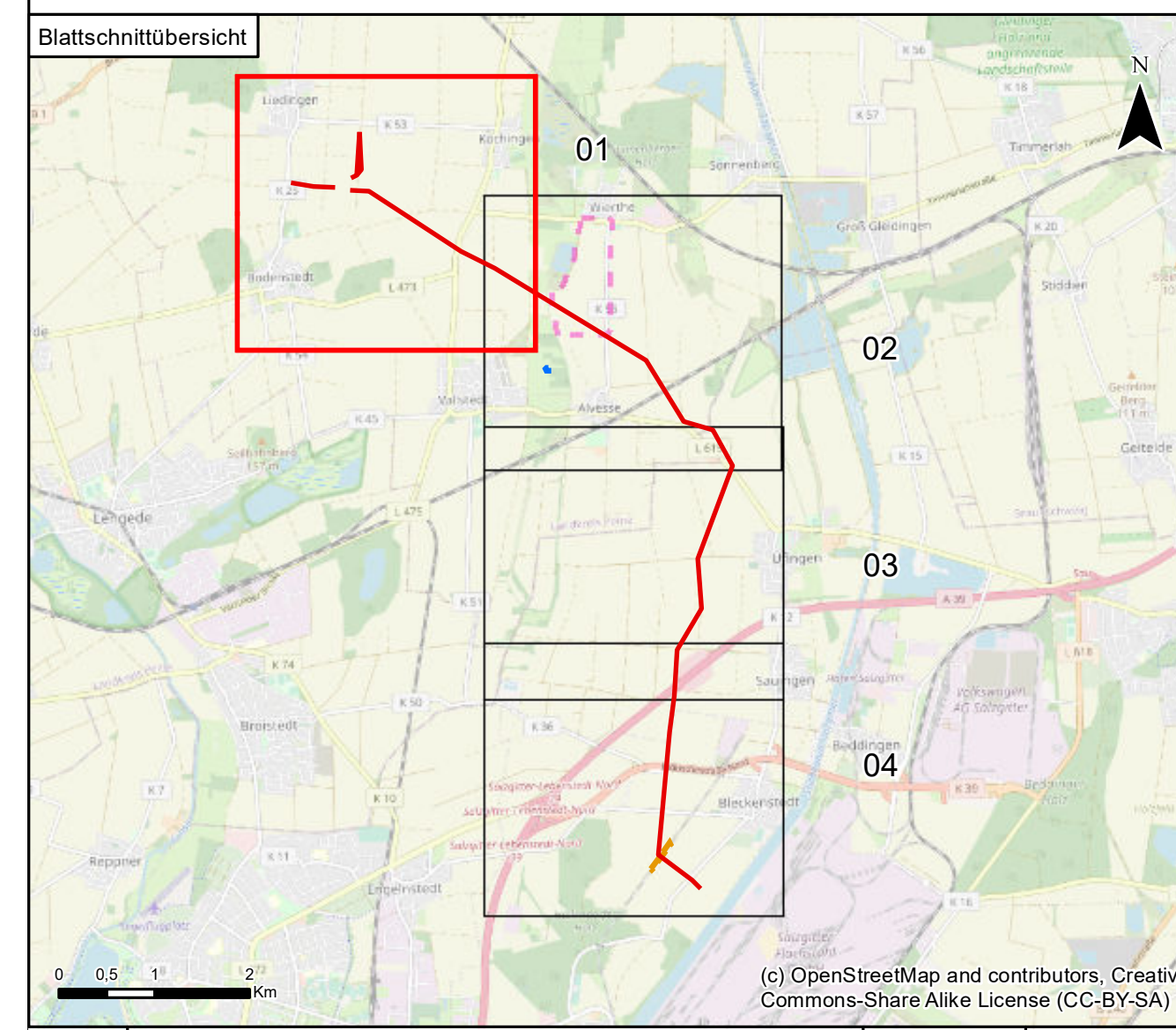
Bestandsmast mit Nummer (wird rückgebaut)

Grenze Landkreis/kreisfreie Stadt

Anlage 14.4	Planart: UVP-Bericht	Blatt 1 von 4
-------------	----------------------	---------------

Planinhalt: Plan Schutzgut Tiere: Fledermäuse, Höhlenbäume, Amphibien und Reptilien - Bestand und Bewertung

Projekt: 380-kV-Leitung Liedingen – Bleckenstedt/Süd (LH-10-3046)



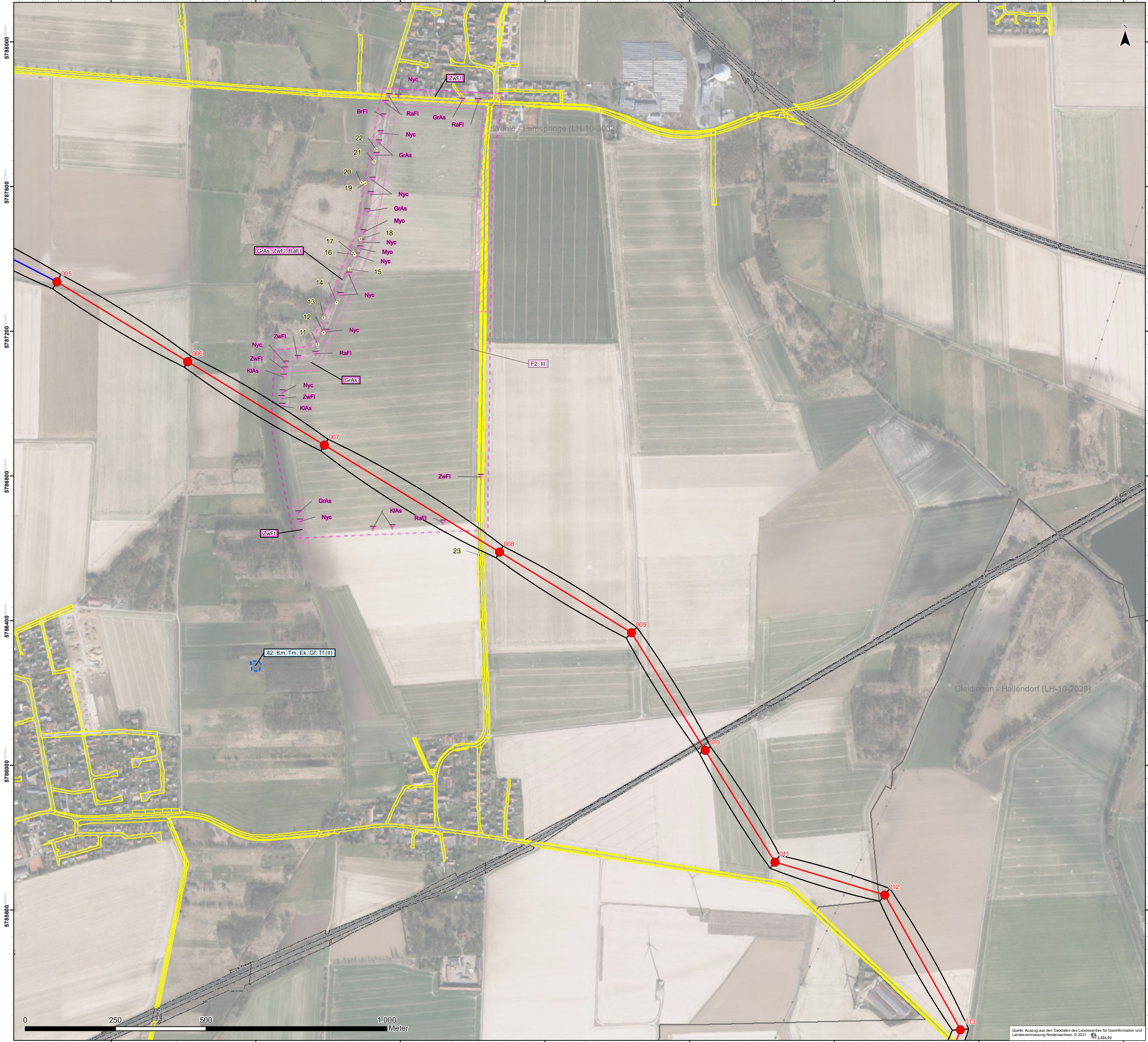
1	Plan Schutzgut Tiere: Fledermäuse, Höhlenbäume, Amphibien und Reptilien - mit Verschiebung von Maststandorten	07.09.2023		
0	Ausgangsverfahren: Antragsfassung	01.12.2022		
Index	Änderungen bzw. Ergänzungen	Datum	Name	
Proj.-Nr.: 1730				
Datum	Name	Höhensystem	-	
bear.:	06/2023	CB	Koordinatensystem	ETRS 1989 UTM Zone 32N
gez.:	06/2023	MK	Kartengrundlage	-
gepr.:	06/2023	CB	Genehmigung	-
			Maßstab	1:5.000
			Blattgröße	59,40 x 84,10 cm

**Auftraggeber:**

TenneT TSO GmbH  
 Bernecker Straße 70  
 95448 Bayreuth

**Auftragnehmer:**

Planungs-Gemeinschaft GbR **LaReG** Landschaftsplanung  
 Reibschwingung  
 Grünplanung  
 Heimstedter Straße 56A 38128 Braunschweig  
 Telefon 0531-707159-00 Telefax 0531-707159-15  
 Internet www.lareg.de E-Mail info@lareg.de



### Schutzgut Tiere

#### Fledermäuse

Artnachweis (Einzelrufe)  
 Jagdgebiet mit Art  
 Untersuchungsraum mit Bezeichnung: Wertstufe

**Kürzel**  
 BaFI Bartfledermauskomplex      Myo Myotis spec.  
 BrFI Breiflügel-Fledermaus      Nyc Nyctaloid  
 FrFI Fransenfledermaus      RaFI Rauhaufledermaus  
 GrAs Großer Abendsegler      WaFI Wasserfledermaus  
 KIAs Kleinabendsegler      ZwFI Zwergfledermaus

#### Höhlenbäume

Höhlenbaum mit Nummer

#### Amphibien

Untersuchungsraum mit Bezeichnung: Art (Wertstufe)

**Kürzel**  
 Ek Erdkröte      Tf Teichfrosch  
 Gf Grünfrosch      Tm Teichmolch  
 Km Kammmolch

#### Reptilien

Untersuchungsraum mit Bezeichnung: Art (Wertstufe)

**Kürzel**  
 ZE Zauneidechse

#### Vorbelastung

Bahnverkehr  
 Straßenverkehr

#### Sonstiges

Wertstufen (Fledermäuse, Amphibien, Reptilien) nach Brinkmann (1998)  
 II = hohe Bedeutung  
 III = mittlere Bedeutung  
 IV = geringe Bedeutung  
 V = sehr geringe Bedeutung

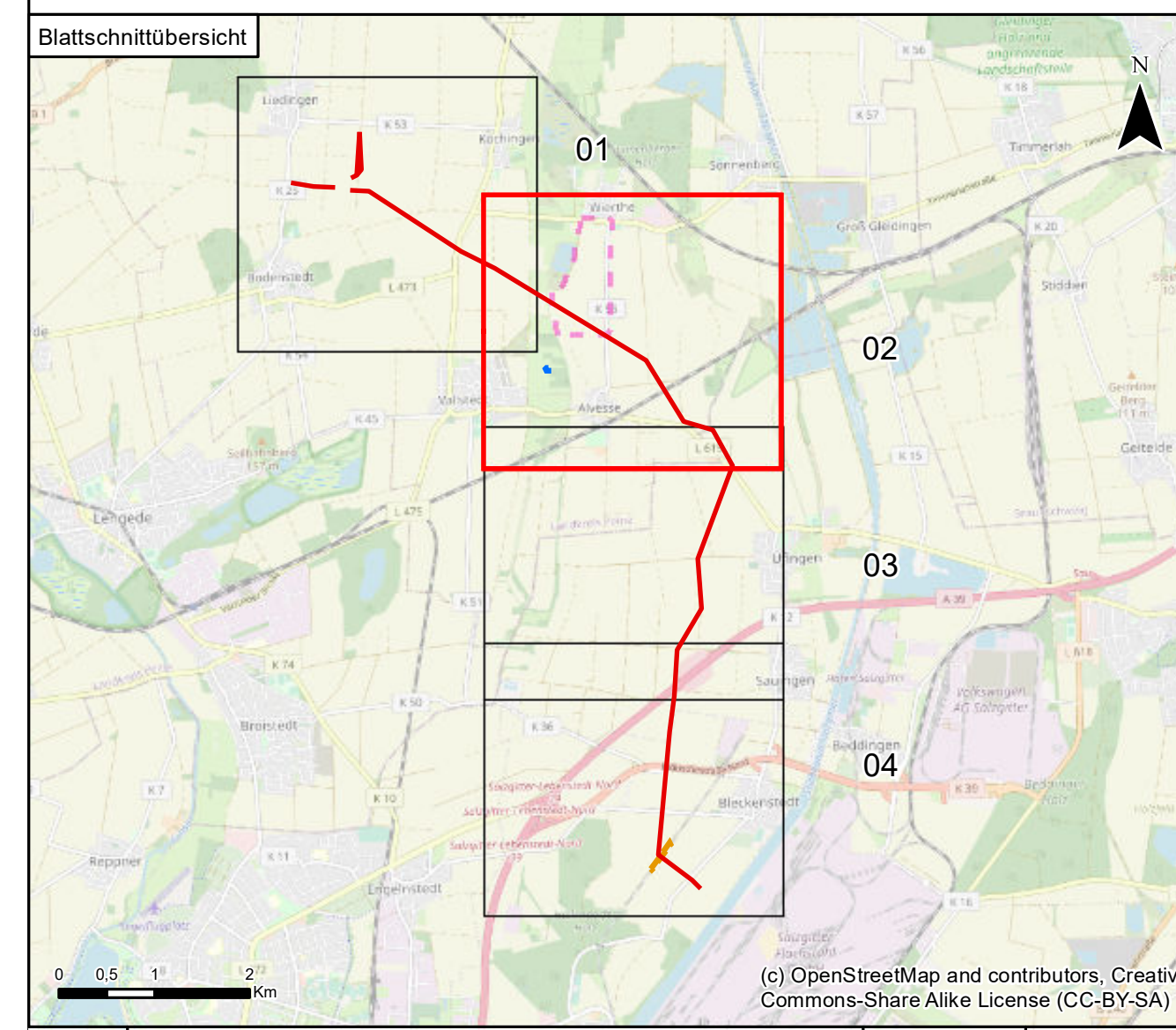
#### Technische Planung

##### Masten und Leitungen

Leitungssache  
 Mast mit Nummer  
 Leitungssache, die im Zuge des Deckblattes verschoben wird  
 Mast mit Nummer, der im Zuge des Deckblattes geändert wird  
 Schutzstreifen  
 Bestandsleitung  
 Bestandsmast mit Nummer (wird rückgebaut)

Grenze Landkreis/kreisfreie Stadt

Anlage 14.4	Planart: UVP-Bericht	Blatt 2 von 4
Planinhalt: Plan Schutzgut Tiere: Fledermäuse, Höhlenbäume, Amphibien und Reptilien - Bestand und Bewertung		
Projekt: 380-kV-Leitung Liedingen – Bleckenstedt/Süd (LH-10-3046)		



1	Plan Schutzgut Tiere: Fledermäuse, Höhlenbäume, Amphibien und Reptilien - mit Verschiebung von Maststandorten	07.09.2023	
0	Ausgangsverfahren: Antragsfassung	01.12.2022	
Index	Änderungen bzw. Ergänzungen	Datum	Name
Proj.-Nr.: 1730			
Datum	Name	Höhensystem	-
bear.: 06/2023	CB	Koordinatensystem	ETRS 1989 UTM Zone 32N
gez.: 06/2023	MK	Kartengrundlage	-
gepr.: 06/2023	CB	Genehmigung	-
		Maßstab	1:5.000
		Blattgröße	59,40 x 84,10 cm

**Auftraggeber:**

TenneT TSO GmbH  
Barnecker Straße 70  
95448 Bayreuth

**Auftragnehmer:**

Planungs-Gemeinschaft GbR **LaReG** Landschaftsplanung  
Rechtsberatung  
Grünplanung  
Heimsteden Straße 56A 38128 Braunschweig  
Telefon 0531-707156-00 Telefax 0531-707156-15  
Internet www.lareg.de E-Mail info@lareg.de

Quelle: Auszug aus den Geodaten des Landesamtes für Geoinformation und Landesvermessung Niedersachsen, © 2021 LGLN



### Schutzgut Tiere

#### Fledermäuse

Artnachweis (Einzelrufe)

Jagdgebiet mit Art

Untersuchungsraum mit Bezeichnung: Wertstufe

**Kürzel**

BaFI	Bartfledermauskomplex	Myo	Myotis spec.
BrFI	Breitflügel-Fledermaus	Nyc	Nyctaloid
FrFI	Fransenfledermaus	RaFI	Rauhautfledermaus
GrAs	Großer Abendsegler	WaFI	Wasserfledermaus
KIAs	Kleinabendsegler	ZwFI	Zwergfledermaus

#### Höhlenbäume

Höhlenbaum mit Nummer

#### Amphibien

Untersuchungsraum mit Bezeichnung: Art (Wertstufe)

**Kürzel**

Ek	Erdkröte	Tf	Teichfrosch
Gf	Grünfrosch	Tm	Teichmolch
Km	Kammolch		

#### Reptilien

Untersuchungsraum mit Bezeichnung: Art (Wertstufe)

**Kürzel**

ZE Zauneidechse

#### Vorbelastung

Bahnverkehr

Straßenverkehr

#### Sonstiges

Wertstufen (Fledermäuse, Amphibien, Reptilien) nach Brinkmann (1998)

II = hohe Bedeutung  
 III = mittlere Bedeutung  
 IV = geringe Bedeutung  
 V = sehr geringe Bedeutung

Grenze Landkreis/kreisfreie Stadt

#### Technische Planung Masten und Leitungen

Leitungsachse

Mast mit Nummer

Leitungsachse, die im Zuge des Deckblattes verschoben wird

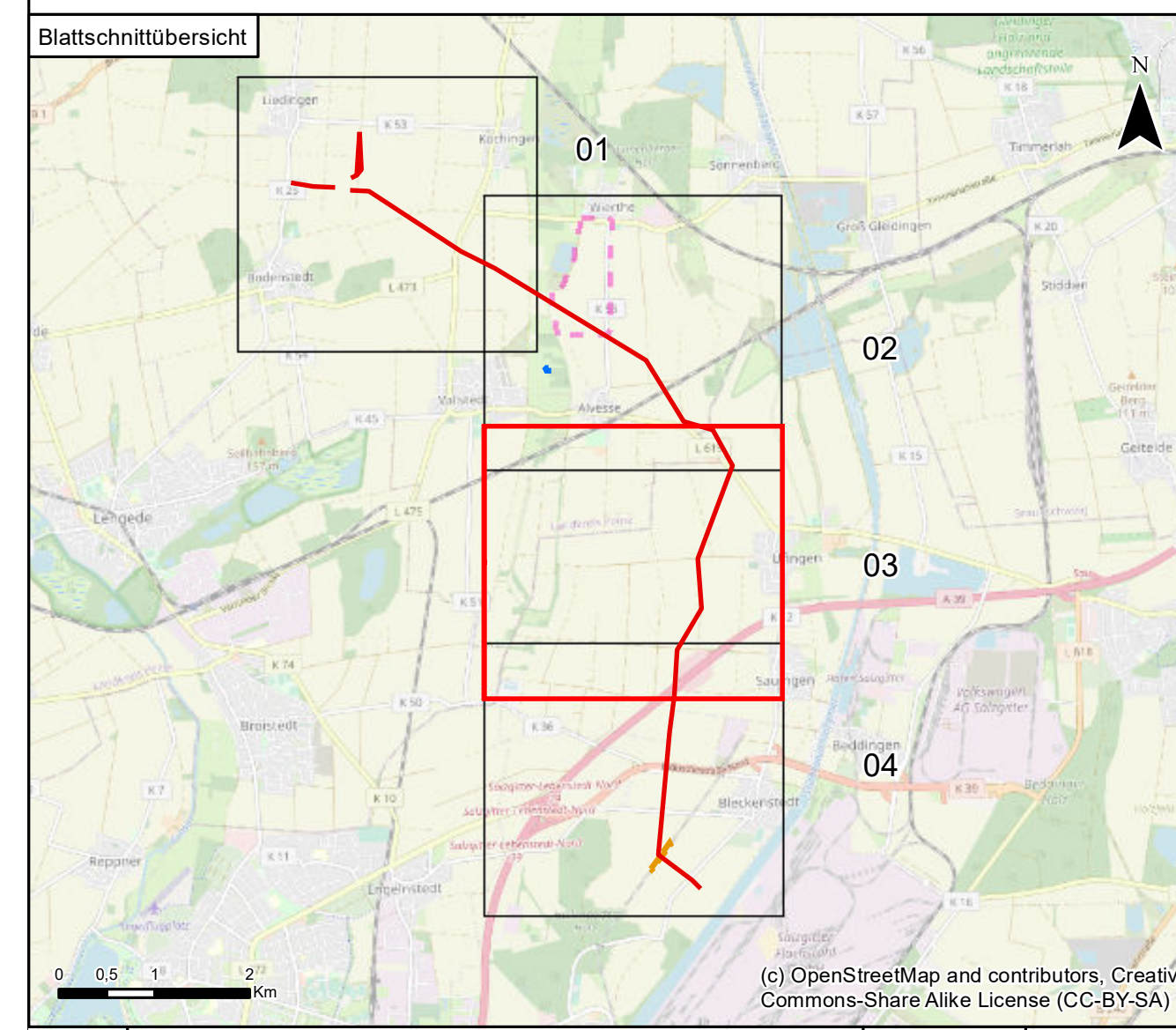
Mast mit Nummer, der im Zuge des Deckblattes geändert wird

Schutzstreifen

Bestandsleitung

Bestandsmast mit Nummer (wird rückgebaut)

Anlage 14.4	Planart: UVP-Bericht	Blatt 3 von 4
Planinhalt: Plan Schutzgut Tiere: Fledermäuse, Höhlenbäume, Amphibien und Reptilien - Bestand und Bewertung		
Projekt: 380-kV-Leitung Liedingen – Bleckenstedt/Süd (LH-10-3046)		



Index	Änderungen bzw. Ergänzungen	Datum	Name
1	Plan Schutzgut Tiere: Fledermäuse, Höhlenbäume, Amphibien und Reptilien - mit Verschiebung von Maststandorten	07.09.2023	
0	Ausgangsverfahren: Antragsfassung	01.12.2022	

Proj.-Nr.: 1730

Datum	Name	Höhensystem	
bear.: 06/2023	CB	Koordinatensystem	ETRS 1989 UTM Zone 32N
gez.: 06/2023	MK	Kartengrundlage	-
gepr.: 06/2023	CB	Genehmigung	-
		Maßstab	1:5.000
		Blattgröße	59,40 x 84,10 cm

**Auftraggeber:**

TenneT  
 Taking power further

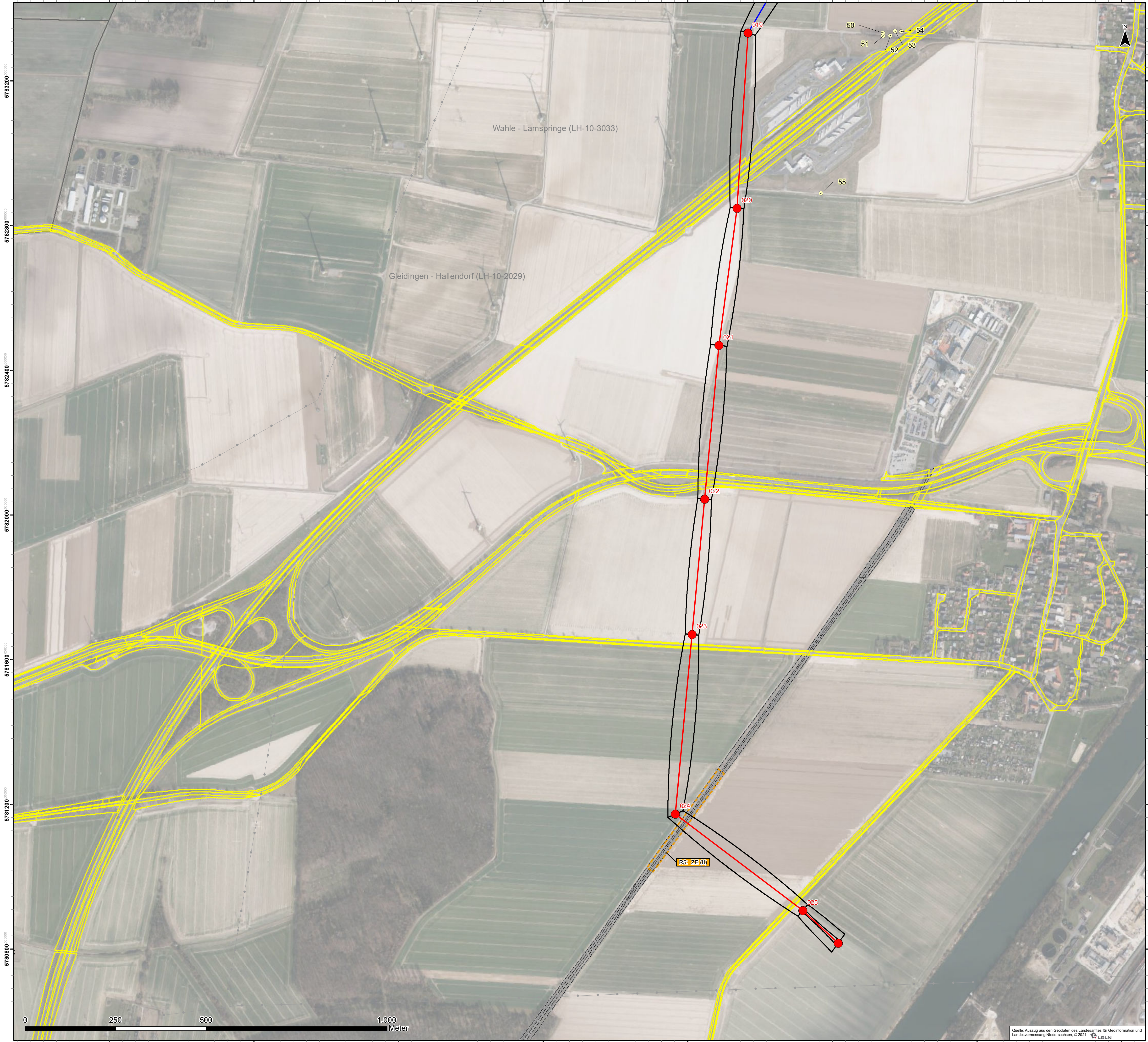
TenneT TSO GmbH  
 Barnecker Straße 70  
 95448 Bayreuth

**Auftragnehmer:**

Planungs-Gemeinschaft GbR **LaReG** Landschaftsplanung  
 Reibehring  
 Grünplanung

Heimstetter Straße 56A 38128 Braunschweig  
 Telefon 0531-707159-00 Telefax 0531-707159-15  
 Internet www.lareg.de E-Mail info@lareg.de

Quelle: Auszug aus den Geodaten des Landesamtes für Geoinformation und Landesvermessung Niedersachsen, © 2021 LGLN



### Schutzgut Tiere

#### Fledermäuse

Artnachweis (Einzelrufe)  
 Jagdgebiet mit Art  
 Untersuchungsraum mit Bezeichnung: Wertstufe

**Kürzel**

BaFi	Bartfledermauskomplex	Myo	Myotis spec.
BfFi	Breitflügel-Fledermaus	Nyc	Nyctaloid
FrFi	Fransenfledermaus	RaFi	Rauhautfledermaus
GrAs	Großer Abendsegler	WaFi	Wasserfledermaus
KiAs	Kleinabendsegler	ZwFi	Zwergfledermaus

#### Höhlenbäume

Höhlenbaum mit Nummer

#### Amphibien

Untersuchungsraum mit Bezeichnung: Art (Wertstufe)

**Kürzel**

Ek	Erdkröte	Tf	Teichfrosch
Gf	Grümfrosch	Tm	Teichmolch
Km	Kammolch		

#### Reptilien

Untersuchungsraum mit Bezeichnung: Art (Wertstufe)

**Kürzel**

ZE Zauneidechse

#### Vorbelastung

Bahnverkehr  
 Straßenverkehr

#### Sonstiges

Wertstufen (Fledermäuse, Amphibien, Reptilien) nach Brinkmann (1998)

II = hohe Bedeutung  
 III = mittlere Bedeutung  
 IV = geringe Bedeutung  
 V = sehr geringe Bedeutung

#### Technische Planung

##### Masten und Leitungen

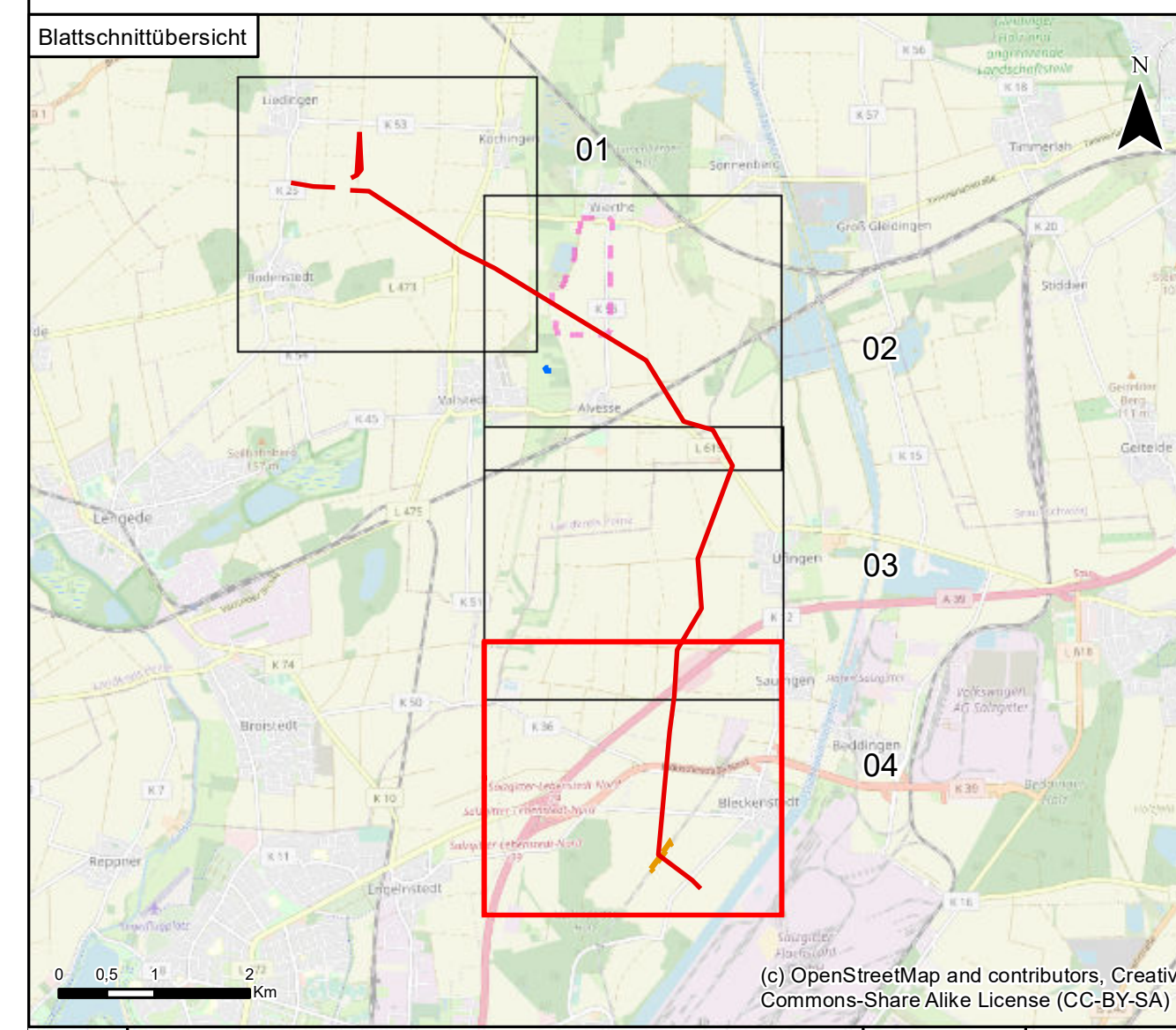
Leitungssache  
 Mast mit Nummer  
 Leitungssache, die im Zuge des Deckblattes verschoben wird  
 Mast mit Nummer, der im Zuge des Deckblattes geändert wird  
 Schutzstreifen  
 Bestandsleitung  
 Bestandsmast mit Nummer (wird rückgebaut)

Grenze Landkreis/kreisfreie Stadt

Anlage 14.4	Planart: UVP-Bericht	Blatt 4 von 4
-------------	----------------------	---------------

Planinhalt: Plan Schutzgut Tiere: Fledermäuse, Höhlenbäume, Amphibien und Reptilien - Bestand und Bewertung

Projekt: 380-kV-Leitung Liedingen – Bleickenstedt/Süd (LH-10-3046)



1	Plan Schutzgut Tiere: Fledermäuse, Höhlenbäume, Amphibien und Reptilien - mit Verschiebung von Maststandorten	07.09.2023		
0	Ausgangsverfahren: Antragsfassung	01.12.2022		
Index	Änderungen bzw. Ergänzungen	Datum	Name	
Proj.-Nr.: 1730				
Datum	Name	Höhensystem	-	
bear.:	06/2023	CB	Koordinatensystem	ETRS 1989 UTM Zone 32N
gez.:	06/2023	MK	Kartengrundlage	-
gepr.:	06/2023	CB	Genehmigung	-
			Maßstab	1:5.000
			Blattgröße	59,40 x 84,10 cm

**Auftraggeber:**

**Auftragnehmer:**

**TenneT TSO GmbH**  
 Barnecker Straße 70  
 95448 Bayreuth

**LaReG** Landschaftsplanung  
 Reibschuring  
 Grünplanung  
 Helmstedter Straße 56A 38128 Braunschweig  
 Telefon 0531-707159-00 Telefax 0531-707159-15  
 Internet www.lareg.de E-Mail info@lareg.de

Quelle: Auszug aus den Geodaten des Landesamtes für Geoinformation und Landesvermessung Niedersachsen, © 2021 LGL/NL