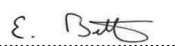


		<h2>Mastliste Umbau</h2>								<h2>Planfeststellungsunterlage</h2>				Aufgestellt Bayreuth, den 09.12.2022 i. V.  i. V. 				
														Leitungsname: <h3 style="text-align: center;">220-kV-Leitung Gleidingen - Hallendorf LH-10-2029</h3>		Trassierungsfirma: 		Stand <table border="1"> <tr> <td>aufgestellt</td> <td>Bahlo</td> <td>15.07.2022</td> </tr> <tr> <td>geprüft</td> <td>Wojtarkowski</td> <td>25.07.2022</td> </tr> <tr> <td>Revision</td> <td></td> <td></td> </tr> </table>
aufgestellt	Bahlo	15.07.2022																
geprüft	Wojtarkowski	25.07.2022																
Revision																		
Bau-Nr.	Koordinaten UTM 32, ETRS 89		Gemarkung	Flur	Flurstück	Masttyp	Masthöhe [m]	Gestänge	Kette	Leitungswinkel [gon]	Feldlänge [m]	Abspannabschnittslänge [m]	Kreuzung		Bemerkung			
	Ost [m]	Nord [m]											Nr.	Kurzbezeichnung				
005	32596293	5787008	Sonneberg	3	80/44	WA160-180 +12,5	46,30	B-2-D-062	DA	190,42	1793,0							
006	32596086	5786576	Üfingen	6	178/3	TW +17,5	52,48	B-2-D-062	DH	479,7								
007	32595918	5786225	Üfingen	6	165/3	TW +17,5	52,62	B-2-D-062	DH	389,1							DB-Strecke Nr. 1772	
008	32595702	5785773	Alvesse	3	97/2	TW +17,5	52,52	B-2-D-062	DH	501,2								einseitige ESLK-Absenkung Feld 8-9 LWL-Muffe neu
009	32595519	5785391	Alvesse	3	108/3 108/4 110/8	WA160-180 +17,5	50,92	B-2-D-062	DA	423,0							Landesstraße L615	