



		Mastliste Neubau Deckblatt								Planfeststellungsunterlage				Aufgestellt Bayreuth, den 09.12.2022 i. V.  i. V. 		
Leitungsname: 380-kV-Leitung Liedingen - Bleckenstedt/Süd LH-10-3046										Trassierungsfirma: 			Stand aufgestellt Bahlo 15.07.2022 geprüft Wojtarkowski 25.07.2022 Revision A Bahlo 25.09.2023			
Bau-Nr.	Koordinaten UTM 32, ETRS 89		Gemarkung	Flur	Flurstück	Masttyp	Mast- höhe [m]	Gestänge	Kette	Leitungs- winkel [gon]	Feldlänge [m]	Abspann- abschnitts- länge [m]	Kreuzung		Bemerkung	
	Ost [m]	Nord [m]											Nr.	Kurzbezeichnung		
000A	32591929	5788185	Liedingen	3	168	20,75	26,50	UW-Portal	DA	89,91					SA Liedingen	
001	32592123	5788146	Liedingen	3	172	WE/WAdiff140-27.00+SF3.0	50,50	D-2-D-2018.3	DA	177,49 175,87	197,7	197,7			geteilte Erdseilspitze	
000B	32591928	5788148	Liedingen	3	168; 169	20,75	26,50	UW-Portal	DA	98,12					SA Liedingen	
001	32592123	5788146	Liedingen	3	172	WE/WAdiff140-27.00+SF3.0	50,50	D-2-D-2018.3	DA	166,54 163,90	195,4	195,4			geteilte Erdseilspitze	
002	32592620 32592504	5787904 5787901	Köchingen	4	106	T2-47.00	64,50	D-2-D-2018.3	VQ						geteilte Erdseilspitze	
003	32592869 32592864	5787697 5787668	Köchingen	4	112; 113/4	T1-36.00 T1-32.00	52,50 49,50	D-2-D-2018.3	VQ						geteilte Erdseilspitze	
004	32593100 32593091	5787551 5787522	Köchingen	2	135	WA160-30.00	50,00	D-2-D-2018.3	DA	290,00 193,78				Landesstraße L475	geteilte Erdseilspitze	
005	32593450	5787337	Köchingen	2	134	T1-41.00 WT170-40.50	58,50 58,00	D-2-D-2018.3	VQ DH						geteilte Erdseilspitze	
006	32593811	5787116	Vallstedt	2	395; 551	T1-38.00	55,50	D-2-D-2018.3	VQ		424,0				geteilte Erdseilspitze	
007	32594190	5786886	Wierthe	3	74/3	T2-53.00	70,50	D-2-D-2018.3	VQ		443,0				geteilte Erdseilspitze	
008	32594674	5786590	Alvesse	2	70/2	T2-50.00	67,50	D-2-D-2018.3	VQ		567,5			Kreisstraße K55	geteilte Erdseilspitze	
009	32595039	5786367	Alvesse	2	67/2	WA140-27.00	47,00	D-2-D-2018.3	DA	170,47					geteilte Erdseilspitze	
010	32595243	5786042	Alvesse	3	99/2	T1-38.00	55,50	D-2-D-2018.3	VQ		383,5			DB-Strecke Nr. 1772	geteilte Erdseilspitze	
011	32595436	5785733	Alvesse	3	97/2	WA120-48.00	68,50	D-2-D-2018.3	DA	154,12					geteilte Erdseilspitze	
012	32595740	5785642	Üfingen	6	163/1	WA120-48.00+SF3.0	71,50	D-2-D-2018.3	DA	151,17				220-kV-Ltg. Gleidingen-Hallendorf 110-kV-Ltg. Gleidingen-Haverlahwiese	geteilte Erdseilspitze + 3.0m Eckstielverlängerung	
013	32595949	5785270	Üfingen	6	161/3	WA120-27.00	47,50	D-2-D-2018.3	DA	144,79					geteilte Erdseilspitze	
014	32595831	5784951	Üfingen	5	151/2	T1-38.00 T1-35.00	55,50 52,50	D-2-D-2018.3	VQ		339,9			Landesstraße L615	geteilte Erdseilspitze	
015	32595691	5784572	Üfingen	2	155/45	T1-36.00 T1-38.00	52,50 55,50	D-2-D-2018.3	VQ		404,5				geteilte Erdseilspitze	
016	32595585	5784285	Üfingen	3	100/2	WA160-27.00 WA140-39.00	47,00 59,00	D-2-D-2018.3	DA	179,48 173,26					geteilte Erdseilspitze	
											305,0	1049,4				
											364,6	523,3				

		Mastliste Neubau Deckblatt								Planfeststellungsunterlage				Aufgestellt Bayreuth, den 09.12.2022 i. V. <i>E. Rötter</i> i. V. <i>J. Stahl</i>			
														Leitungsname: 380-kV-Leitung Liedingen - Bleckenstedt/Süd LH-10-3046			
Bau-Nr.	Koordinaten UTM 32, ETRS 89		Gemarkung	Flur	Flurstück	Masttyp	Mast- höhe [m]	Gestänge	Kette	Leitungs- winkel [gon]	Feldlänge [m]	Abspann- abschnitts- länge [m]	Kreuzung		Bemerkung		
	Ost [m]	Nord [m]											Nr.	Kurzbezeichnung			
047	32595573	5783924	Üfingen	3	98/4	WT170-43.50	64,00	D-2-D-2018.3	DH	497,43					geteilte Erdseilspitze		
018	32595577 32595619	5783504 5783763	Sauingen Üfingen	3 2	75/4 95	WA120-27.00 WA140-42.00	47.50 62.00	D-2-D-2018.3	DA	443.03 162.03	420,2	784,9			geteilte Erdseilspitze		
											274,4 499,7	274,4 499,7					
019	32595366	5783332	Sauingen	3	77/4	WA120-36.00 WA140-36.00	56.50 56.00	D-2-D-2018.3	DA	447,48 170.15				geteilte Erdseilspitze			
020	32595336	5782848	Sauingen	3	150/28	WA160-39.00	59,00	D-2-D-2018.3	DA	195,54	485,0	485,0	Autobahn A39	geteilte Erdseilspitze			
021	32595286	5782469	Sauingen Bleckenstedt	3 3	150/28; 253/2 114	WT170-37.50	55,00	D-2-D-2018.3	DH	197,51	382,6			geteilte Erdseilspitze			
022	32595247	5782044	Bleckenstedt	4	83/12	T2-38.00	55,50	D-2-D-2018.3	VQ	427,0			Kreisstraße K39 Kreisstraße K36	geteilte Erdseilspitze			
023	32595212	5781670	Bleckenstedt	4	83/12	T2-41.00	58,50	D-2-D-2018.3	VQ	375,8				geteilte Erdseilspitze			
024	32595166	5781173	Bleckenstedt	5 6	131/8 3/9	WA120-45.00	65,50	D-2-D-2018.3	DA	135,28	498,5	1683,9	Kreisstraße K14	geteilte Erdseilspitze			
025	32595519	5780907	Bleckenstedt	6	31/35	WE/WAdiff140-27.00+SF3.0	50,50	D-2-D-2018.3	DA	193,11	442,2	442,2	Bahnstrecke Bf. Hütte Süd - Schacht Konrad 1 220-kV-Leitung Hallendorf - Walzwerk Temporäre Freileitung im Bereich Mast 5N bis 6N Kreisstraße K12	geteilte Erdseilspitze			
999A	32595633	5780839	Bleckenstedt	6	31/35	20.75	26,50	UW-Portal	DA	94,29	132,7	132,7		UW Bleckenstedt/Süd			
025	32595519	5780907	Bleckenstedt	6	31/35	WE/WAdiff140-27.00+SF3.0	50,50	D-2-D-2018.3	DA	189,23				geteilte Erdseilspitze			
999B	32595611	5780809	Bleckenstedt	6	31/35	20.75	26,50	UW-Portal	DA	88,04	134,5	134,5		UW Bleckenstedt/Süd			