

380-kV-Leitung Liedingen - Bleckenstedt/Süd  
LH-10-3046

# Lage-/ Grunderwerbsplan

## Deckblatt

### Ausgleichsmaßnahme - A1

#### Legende:

- E1 Maßnahmenummer
- 1k Eigentümerschlüsselnr.
- 5k Grundstücksordnungsnr.
- 37 Flurstücksnummer
- X Abspannmast
- Tragmast

#### Grenzen:

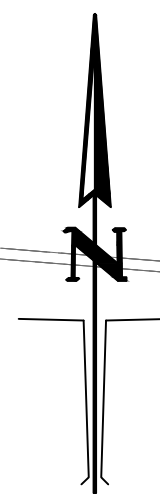
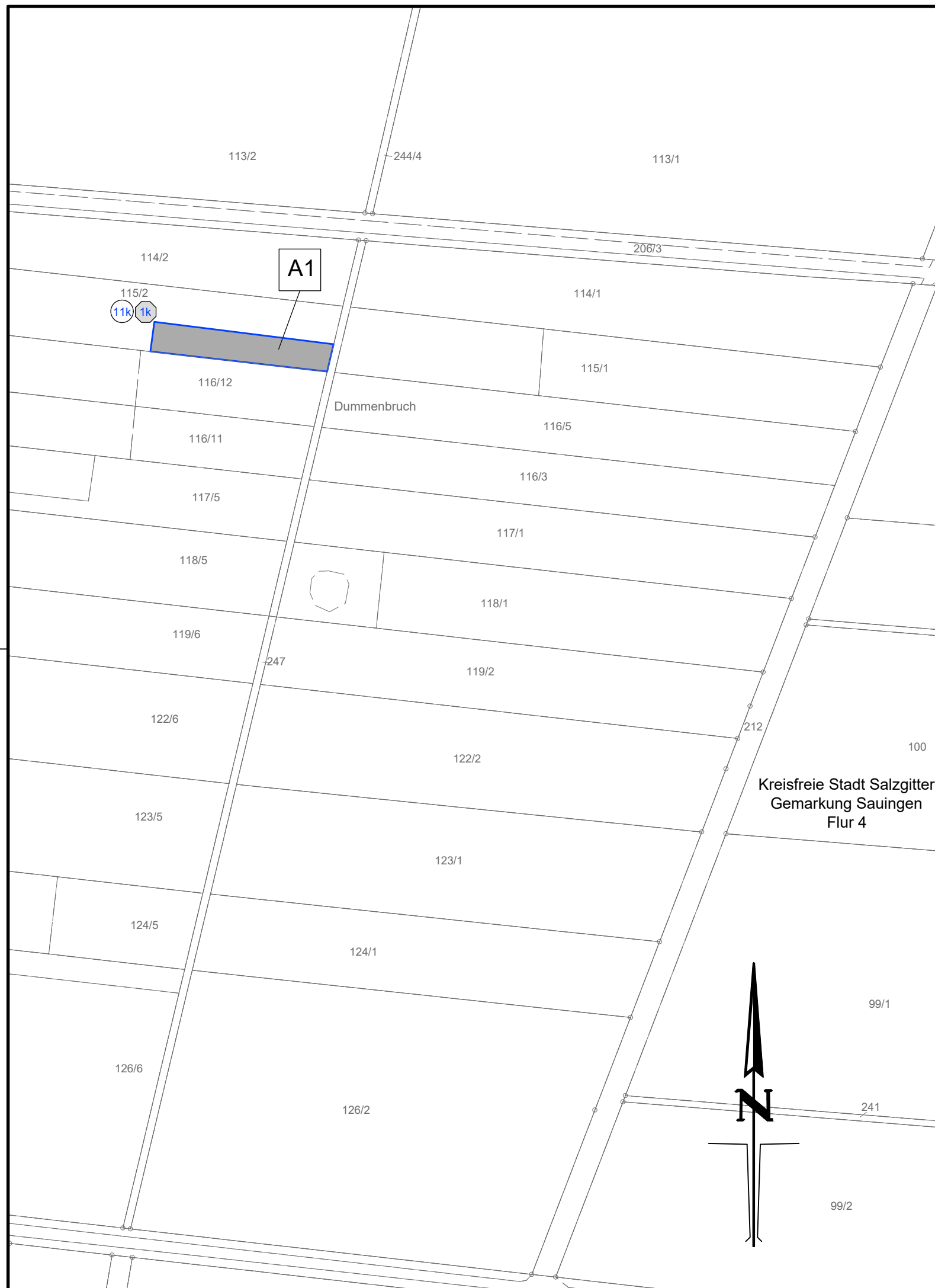
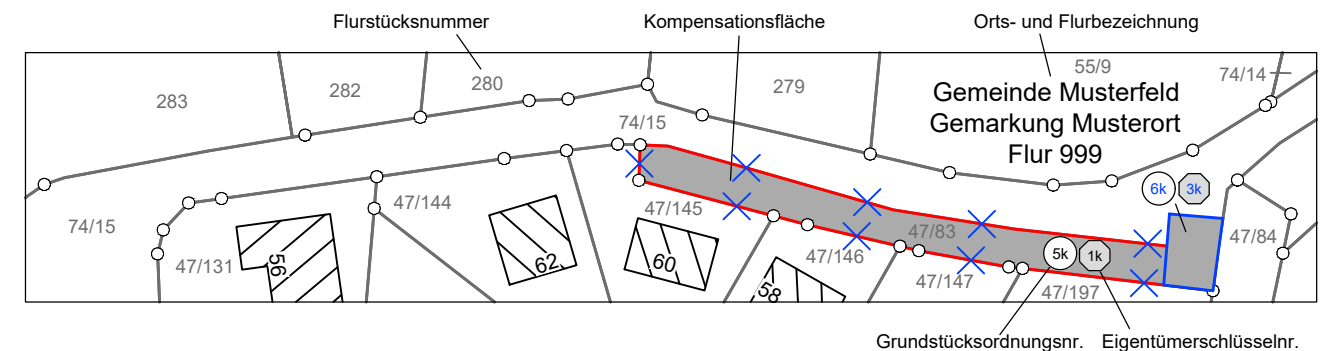
- Land
- Kreis
- Stadt/Gem.
- Gemarkung
- Flur
- Flurstück

#### Deckblatt:

- Änderung der Flächeninanspruchnahme durch Kompensation
- Änderung oder Ergänzung von anderen Zeichenobjekten (Beispiel)
- ehemaliger Planungsstand (entfällt)
- Text
- 

#### Rechtserwerb:

Flächeninanspruchnahme durch Kompensationsmaßnahmen



### Planfeststellungsunterlage

Aufgestellt  
Bayreuth, den  
Tennet TSO GmbH

09.12.2022

*E. Bött*

*S. ...*

Behördenvermerke:

Firma:		Maßstab:	Einheit:
		1:2000	Meter
		Bezugssystem:	
		ETRS89 UTM32	
		Datum	Name
		Bearb. 27.10.2022	Müller
		Gepr. 03.11.2022	Wrede
A	Deckblatt-änderungen	25.09.23	DK
Zust.	Änderung	Datum	Name