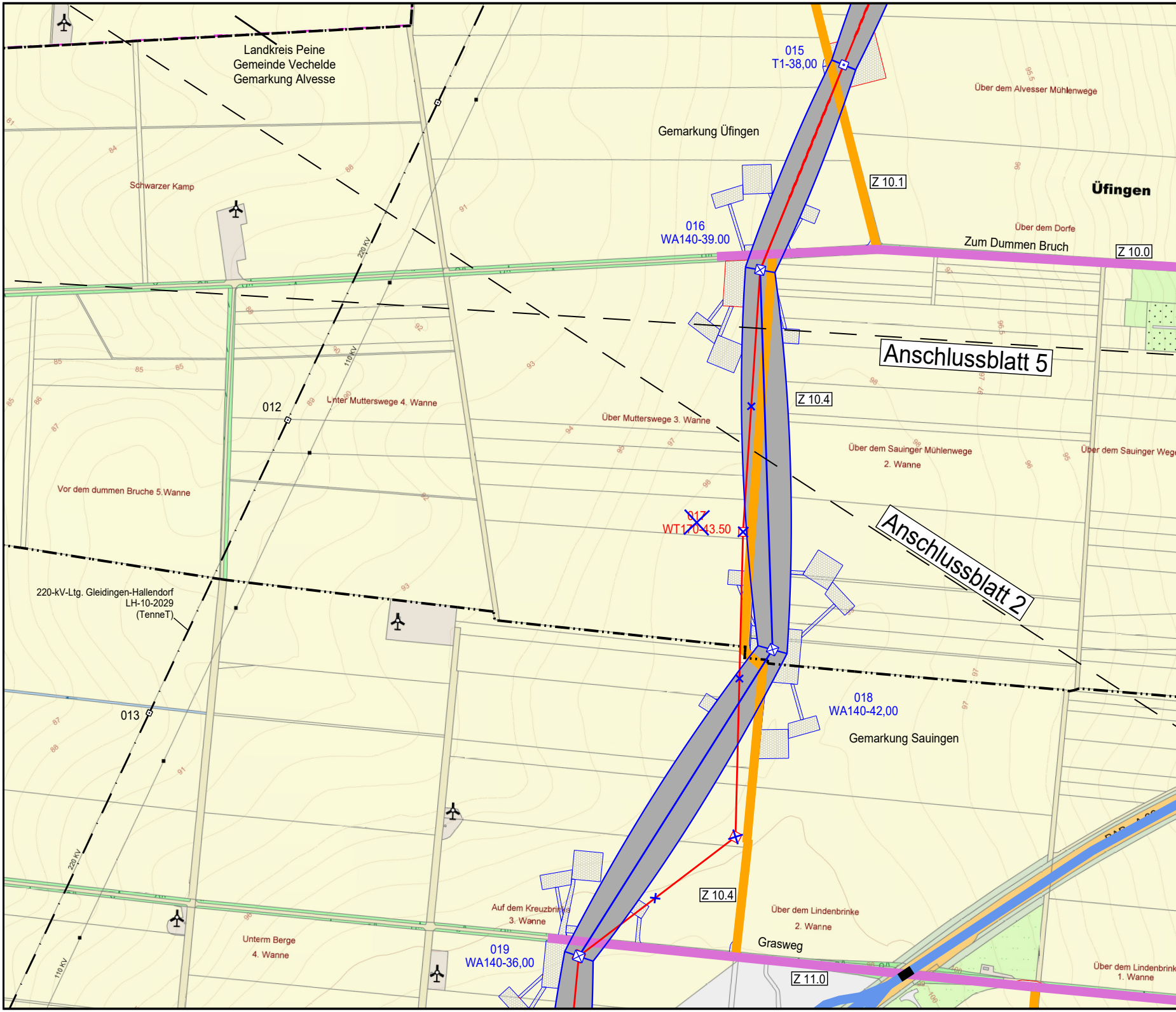
Landkreis Peine
Gemeinde Vechelde
Gemarkung Alvesse
015
T1-38,00
Über dem Alvesser Mühlenwege
Gemarkung Üfingen
Z 10.1
Üfingen
Schwarzer Kamp
016
WA140-39.00
Über dem Dorfe
Zum Dummen Bruch
Z 10.0
220 KV
110 KV
Anschlussblatt 5
Z 10.4
012
Unter Mutterswege 4. Wanne
Über Mutterswege 3. Wanne
Über dem Sauinger Mühlenwege
2. Wanne
Über dem Sauinger Wege
Vor dem dummen Bruche 5.Wanne
017
WT170-43.50
Anschlussblatt 2
220-kV-Ltg. Gleidingen-Hallendorf
LH-10-2029
(TenneT)
013
018
WA140-42,00
Gemarkung Sauingen
Z 10.4
Auf dem Kreuzbrinke
3. Wanne
Unterm Berge
4. Wanne
019
WA140-36,00
Über dem Lindenbrinke
2. Wanne
Grasweg
Z 11.0
Über dem Lindenbrinke
1. Wanne

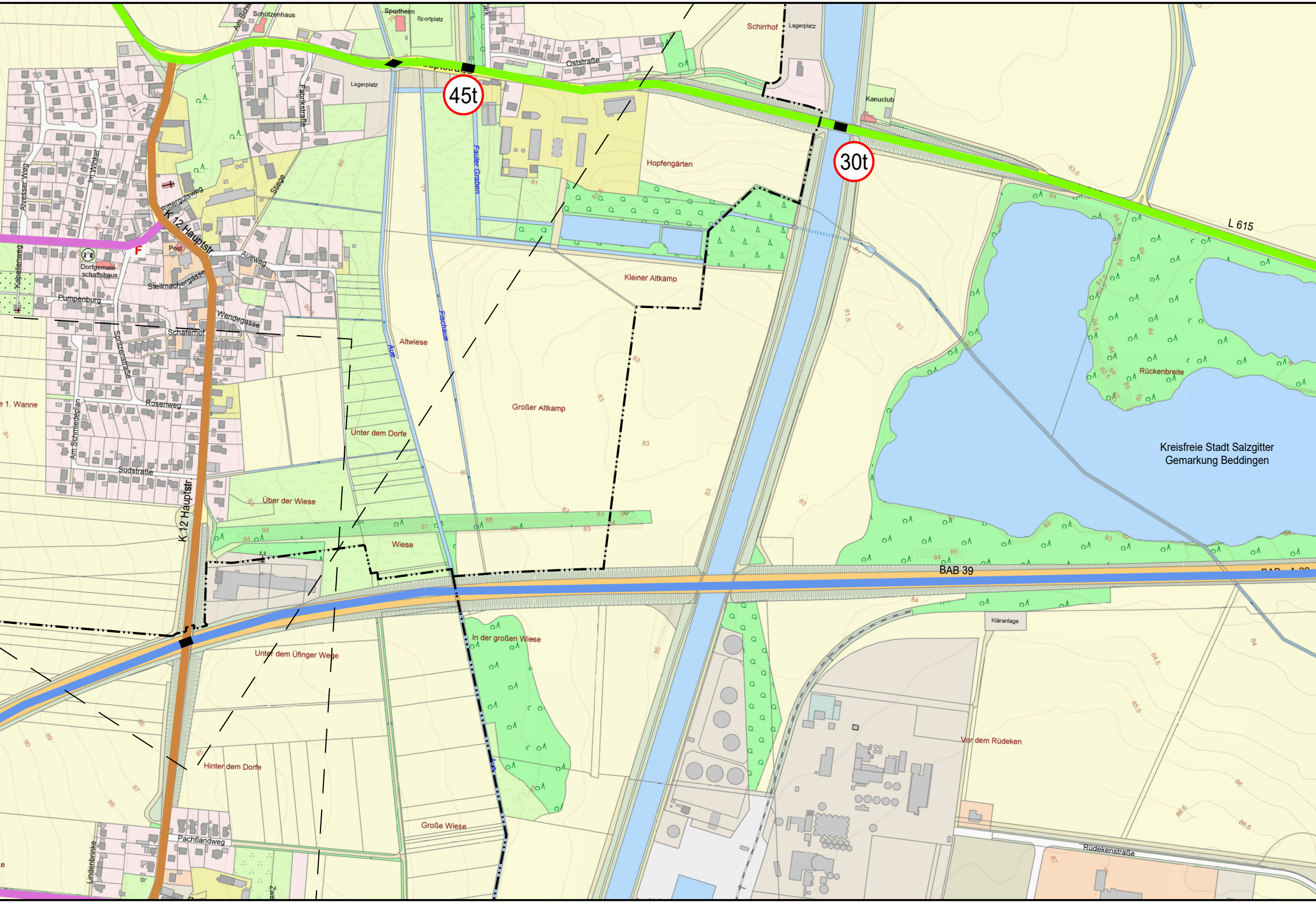
Am Schü
Schützenhaus
Sportheim
Sportplatz
Oststraße
Schirrhof
Lagerplatz
Hauptstraße
45t
Lagerplatz
Fabrikstraße
Kanuclub
30t
Hopfengärten
Fauler Graben
Stiege
Im Winkel
Alvesser Weg
Rittergutsweg
K 12 Hauptstr.
Post
Aueweg
Dorfgemeinschaftshaus
F
Kapellenweg
Stellmachergasse
Pumpenburg
Wendegasse
Schäferhof
Spritzenstraße
Kleiner Altkamp
Altwiese
Fischaue
Aue
L 615
Rückenbreite
Kreisfreie Stadt Salzgitter
Gemarkung Beddingen
Großer Altkamp
e 1. Wanne
Rosenweg
Am Schmiedeplan
Unter dem Dorfe
Südstraße
Über der Wiese
K 12 Hauptstr.
Wiese
BAB 39
BAB - A 39
Kläranlage
In der großen Wiese
Unter dem Üfinger Wege
Hinter dem Dorfe
Vor dem Rüdeken
Aue
Große Wiese
Pachtlandweg
Lindenbrinke
Rüdekenstraße
Zwe

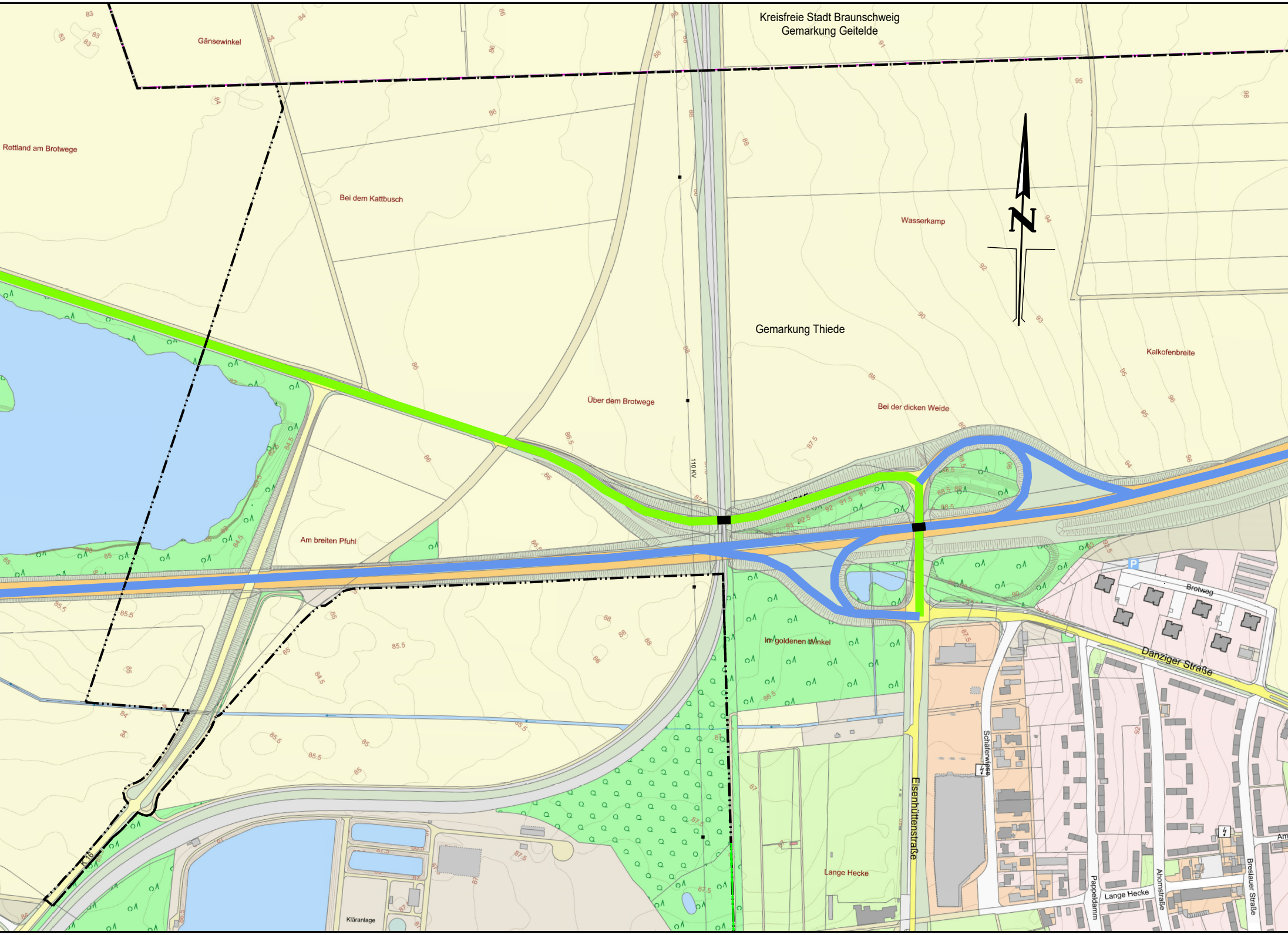
Kreisfreie Stadt Braunschweig
Gemarkung Geitelde
Gänsewinkel
Rottland am Brotwege
Bei dem Kattbusch
Wasserkamp
N
Gemarkung Thiede
Kalkofenbreite
Über dem Brotwege
Bei der dicken Weide
110 kV
Am breiten Pfuhl
Brotweg
P
Danziger Straße
Im goldenen Winkel
Schäferwiese
Eisenhüttenstraße
Lange Hecke
Kläranlage
Pappeldamm
Lange Hecke
Ahornstraße
Breslauer Straße
Am

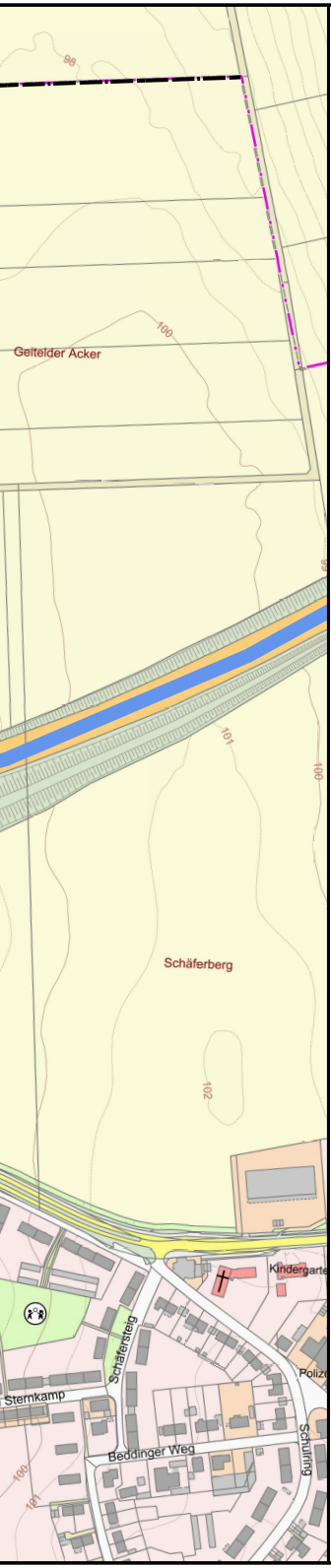
Geitelder Acker
Schäferberg
98
100
101
102
Kindergarte
Schäfersteig
Sternkamp
Beddinger Weg
Schulring
Poliz

Anlage 2.5
Blatt 4/6

380-kV-Leitung Liedingen – Bleckenstedt/Süd

LH-10-3046

Wegenutzung

Übersichtslageplan

DECKBLATT

Legende:

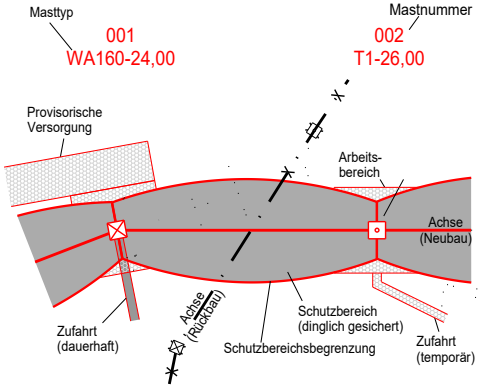
Masttyp
001
WA160-24,00
Mastnummer
002
T1-26,00
Provisorische Versorgung
Arbeits-bereich
Achse (Neubau)
Achse (Rückbau)
Schutzbereich (dinglich gesichert)
Schutzbereichsbegrenzung
Zufahrt (dauerhaft)
Zufahrt (temporär)

Grenzen:

Land	━ ━ ━
Kreis	─ ─ · ─ ─
Stadt/Gem.	─ · ─ · ─
Gemarkung	─ ·· ─ ·· ─

Straßen:

Bundesstraßen/ Bundesautobahn	🟦
Landesstraßen	🟩
Kreisstraßen	🟫
genutzte Gemeindestraßen	🟪
genutzte Wirtschaftswege	🟧

☒ ☒	Abspannmast	Z 01.2	Lfd. Nr. Zuwegung
⊡ ⊡	Tragmast	X	Bahnübergang
		■	Brücke/ Unterführung
		◆	Durchlass

DECKBLATT:

▩	Änderung dauerhafte Flächeninsanspruchnahme durch dingliche Sicherung
▨	Änderung bauzeitliche Flächeninsanspruchnahme
─	Änderung oder Ergänzung von Linienobjekten
Text	Änderung oder Ergänzung von Texten und Zahlen
☒	Änderung oder Ergänzung von anderen Zeichnungsobjekten (Beispiel)
X	ehemaliger Planungsstand (entfällt)

Quellvermerk: Auszug aus den Geobasidaten der Niedersächsischen Vermessungs- und Katasterverwaltung

© 2021 LGLN

Planfeststellungsunterlage

Aufgestellt
Bayreuth, den 09.12.2022
TenneT TSO GmbH

E. Bitt

Behördenvermerke:

Firma
SPIE

Maßstab 1:5000		Einheit Meter	
Bezugssystem: ETRS89 UTM32			
	Datum	Name	
Bearb.	20.10.2022	Müller	
Gepr.	24.10.2022	Wrede	

Zust.	Änderung	Datum	Name
A	Leitungsverlauf geändert	25.09.2023	DK