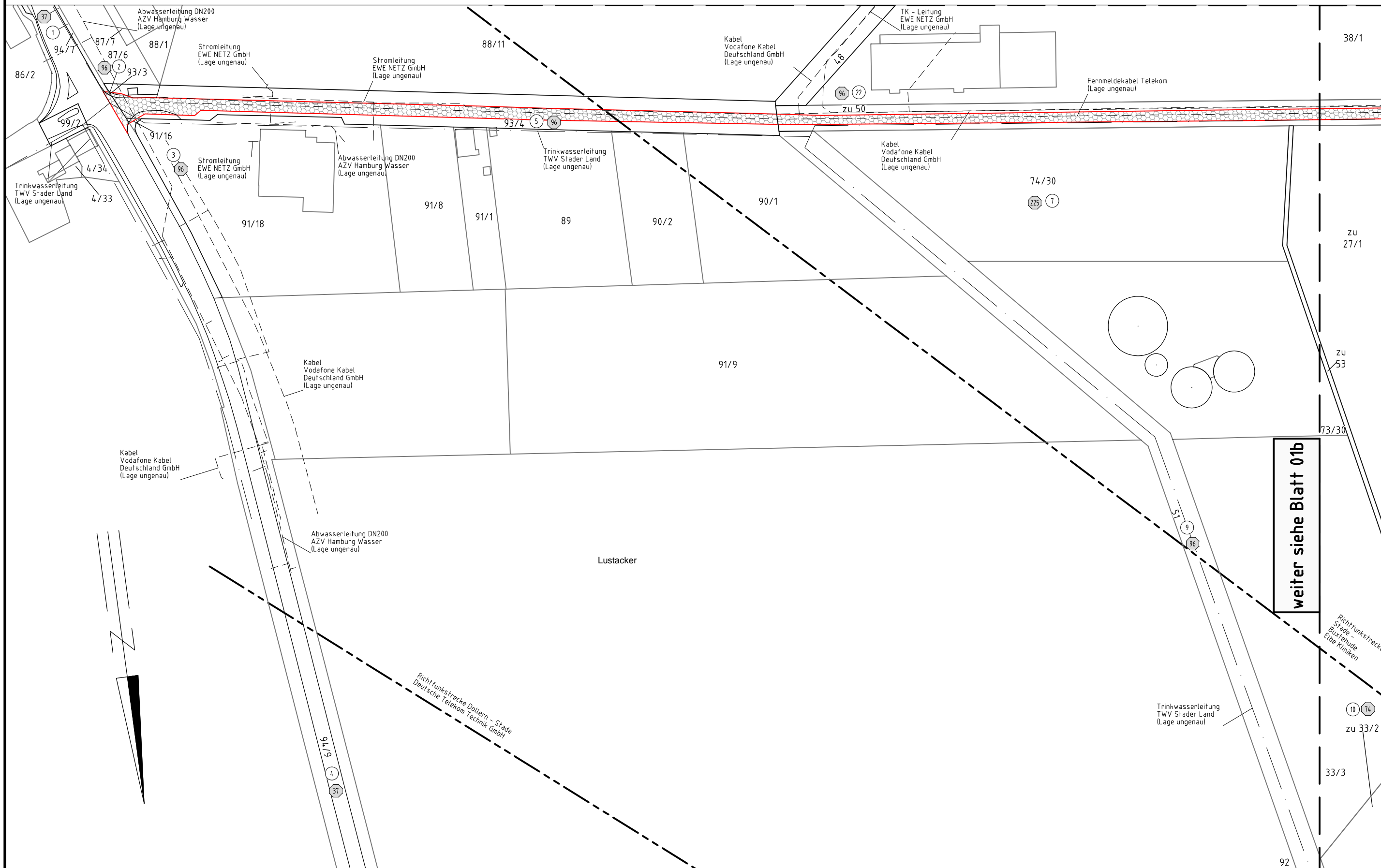
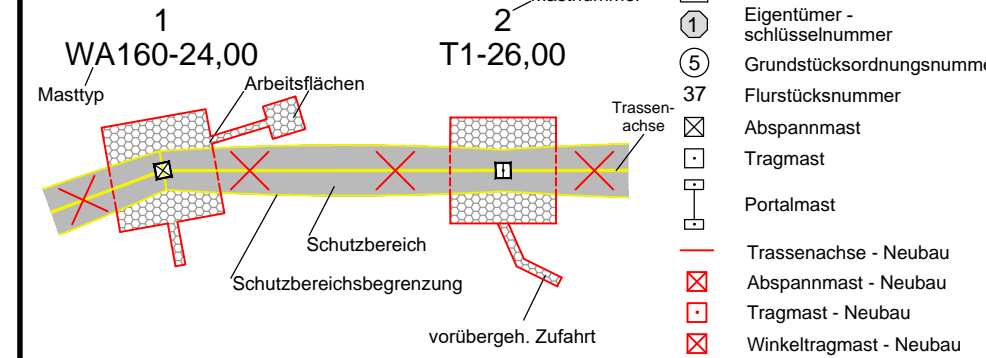


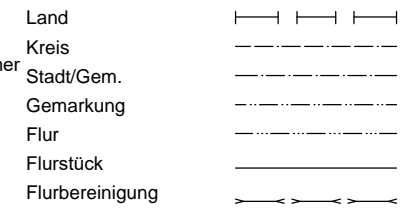
Rückbau 220-kV-Leitung Abzweig Dollern LH-14-2155 Lage-/Grunderwerbsplan Zuwegungen Mast Nr. 033A - Mast Nr. 999P



Legende:



Grenzen:



Quellvermerk: Auszug aus den Geobasisdaten der Niedersächsischen Vermessungs- und Katasterverwaltung
© 2017 LGLN

Planfeststellungsunterlage

Aufgestellt
Bayreuth, 27.01.2020

Satzungsgemäß ausgelegt in der Zeit
vom
bis
Zeit und Ort der Auslegung sind vor Auslegung ortsüblich bekannt gemacht worden
Gemeinde:

	Deutschland GmbH Wolfentalstraße 29 D-88400 Biberach Leitungsplanung	Maßstab 1 : 2000	Einheit Meter
		Datum	Name
		Bearb.	23.01.2020 Wunder
		Gepr.	24.01.2020 Neumann
		Norm	DIN VDE 0210/5.69
		Org.-Einheit	LPG-NH -
Zust.	Änderung		
			Urspr.:

Dienstiegel/Unterschrift

Planfeststellungsbehörde

Gemeinde Dollern
Gemarkung Dollern

Flur 1

Landkreis Stade

weiter siehe Blatt 01b