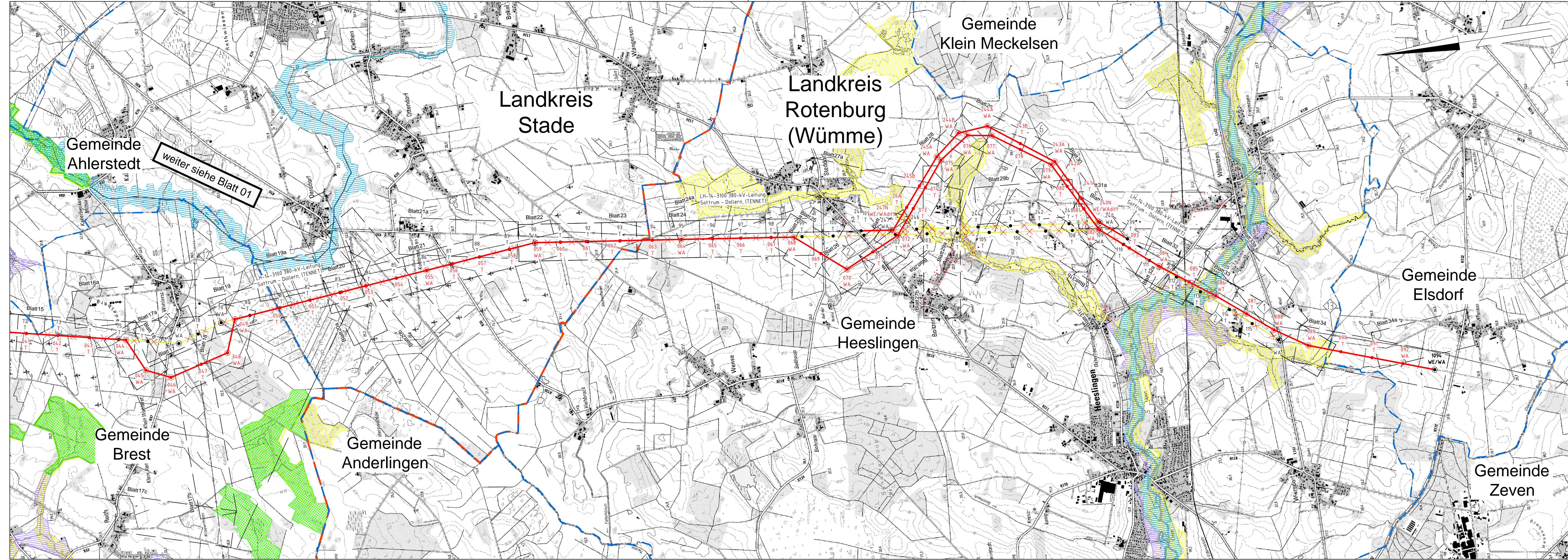
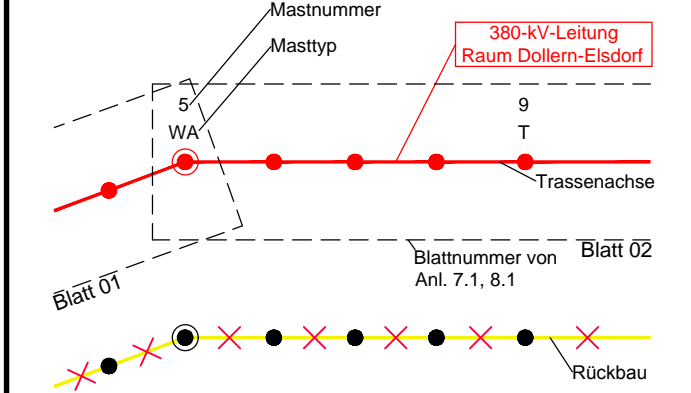


380-kV-Leitung Stade - Landesbergen Abschnitt 2: Dollern - Elsdorf LH-14-3111

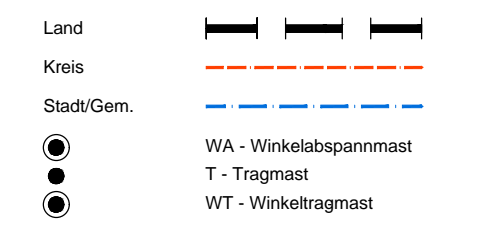
Übersichtsplan Schutzgebiete Mast Nr. 045 - Mast Nr. 1094



Legende:



Grenzen:



Bezeichnung Leitung:

- ◊ LH-14-3111 380-kV-Leitung Stade-Landesbergen, Abschnitt 2: Dollern - Elsdorf, Neubau TenneT TSO GmbH
- ◊ LH-14-214.2 220-kV-Leitung Stade - Soltrum, Rückbau TenneT TSO GmbH
- ◊ LH-14-3100 380-kV-Leitung Soltrum - Dollern, Neubau TenneT TSO GmbH
- ◊ LH-14-3100 380-kV-Leitung Soltrum - Dollern, Rückbau TenneT TSO GmbH
- ◊ BL 577 110-kV-Leitung Nenndorf - Neumünster, DB Energie
- ◊ LH-14-1065 110-kV-Leitung Bremervörde - Nenndorf, Avacem AG
- ◊ LH-14-1195 110-kV-Leitung Abzweig Zeven, Avacem AG

Schutzgebiete:

- EU Vogelschutzgebiet
- FFH-Gebiete
- Landschaftsschutzgebiet
- Naturschutzgebiet
- Wasserschutzgebiet
- Überschwemmungsgebiet

Quellvermerk: Auszug aus den Geobasisdaten der Niedersächsischen Vermessungs- und Katasterverwaltung
© 2017 LGLN

Planfeststellungsunterlage

Aufgestellt
Bayern AG,
TenneT TSO GmbH

Satzungsgemäß ausgelegt in der Zeit
vom
bis
Zeit und Ort der Auslegung sind vor Auslegung ortsüblich bekannt gemacht worden
Gemeinde:

eqos Energie

| | | |
|--|----------------------|------------------|
| Deutschland GmbH Wolfenstraße 29 D-88400 Biberach Leitungsplanung | Maßstab 1 : 25000 | Einheit Meter |
|--|----------------------|------------------|

| | | |
|--------------|-------------------|---------|
| | Datum | Name |
| Bearb. | 19.03.2020 | Wunder |
| Gepr. | 20.03.2020 | Neumann |
| Norm | EN 50341-2-4:2016 | |
| Org.-Einheit | LPG-NH | |



| | | | | |
|-------|----------|-------|------|---------|
| Zust. | Änderung | Datum | Name | Urspr.: |
|-------|----------|-------|------|---------|