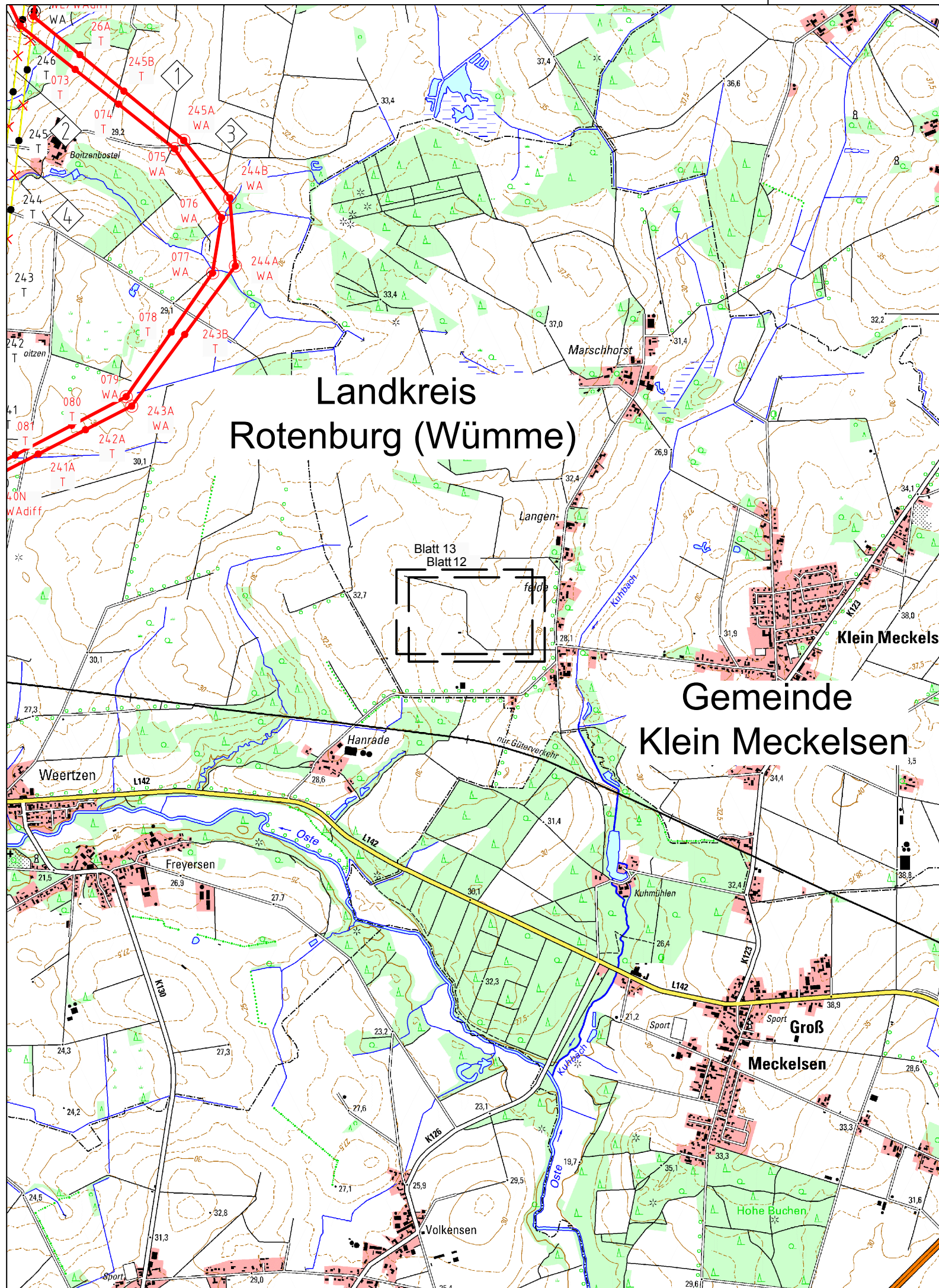


# 380-kV-Leitung Stade - Landesbergen

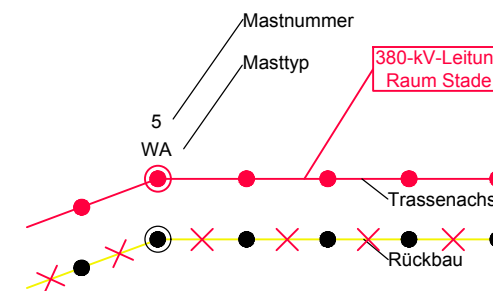
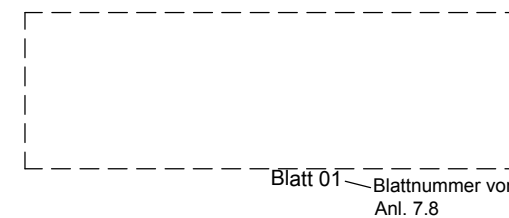
Abschnitt 2: Dollern - Elsdorf

LH-14-3111

## Übersichtsplan Kompensationsfläche



**Legende:**



**Grenzen:**



**Bezeichnung Leitung:**

- ① LH-14-3111 380-kV-Leitung Stade-Landesbergen, Abschnitt 2: Dollern - Elsdorf, TenneT TSO GmbH
- ② LH-14-2142 220-kV-Leitung Stade - Sottrum Rückbau, TenneT TSO GmbH
- ③ LH-14-3100 380-kV-Leitung Sottrum - Dollern, Parallele Mitumverlegung, TenneT TSO GmbH
- ④ LH-14-3100 380-kV-Leitung Sottrum - Dollern, Rückbau, TenneT TSO GmbH

Quellvermerk: Auszug aus den Geobasisdaten der Niedersächsischen Vermessungs- und Katasterverwaltung © 2017 LGLN

### Planfeststellungsunterlage

Aufgestellt 18.09.2019  
Bayern AG,  
TenneT TSO GmbH

Satzungsgemäß ausgelegen in der Zeit  
vom .....  
bis .....  
Zeit und Ort der Auslegung sind vor Auslegung ortsüblich bekannt gemacht worden  
Gemeinde: .....

**eqos Energie** Deutschland GmbH  
Wolfentalstraße 29  
D-88400 Biberach  
Leitungsplanung

Maßstab  
**1 : 25000**

Einheit  
**Meter**

	Datum	Name
Bearb.	18.09.2019	Johler
Gepr.	18.09.2019	Neumann
Norm	EN 50341-2-4:2016	
Org.-Einheit	LPG-NH	



Zust.	Änderung	Datum	Name	Urspr.:

Dienstsiegel/Unterschrift .....  
Planfeststellungsbehörde