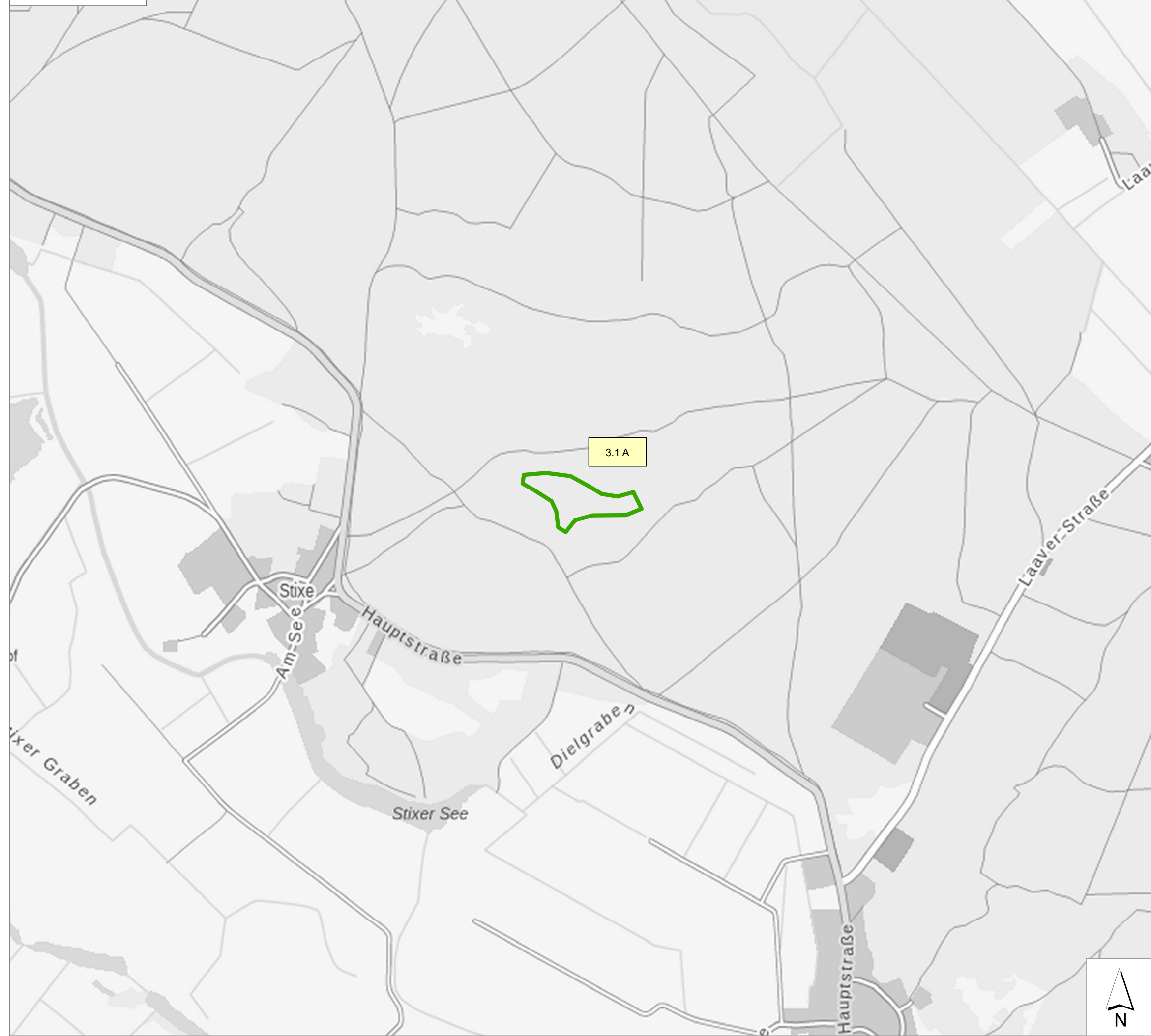
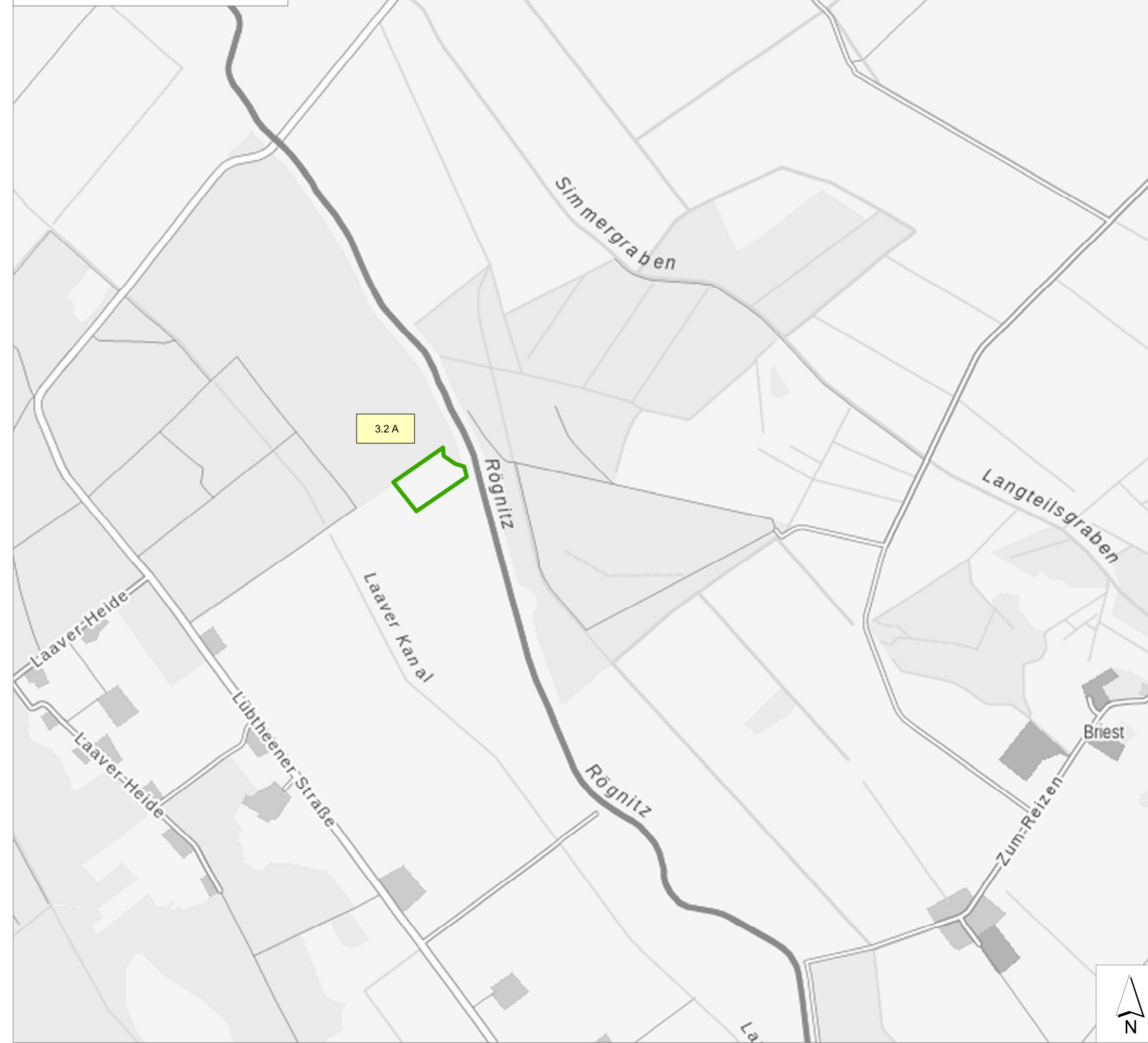


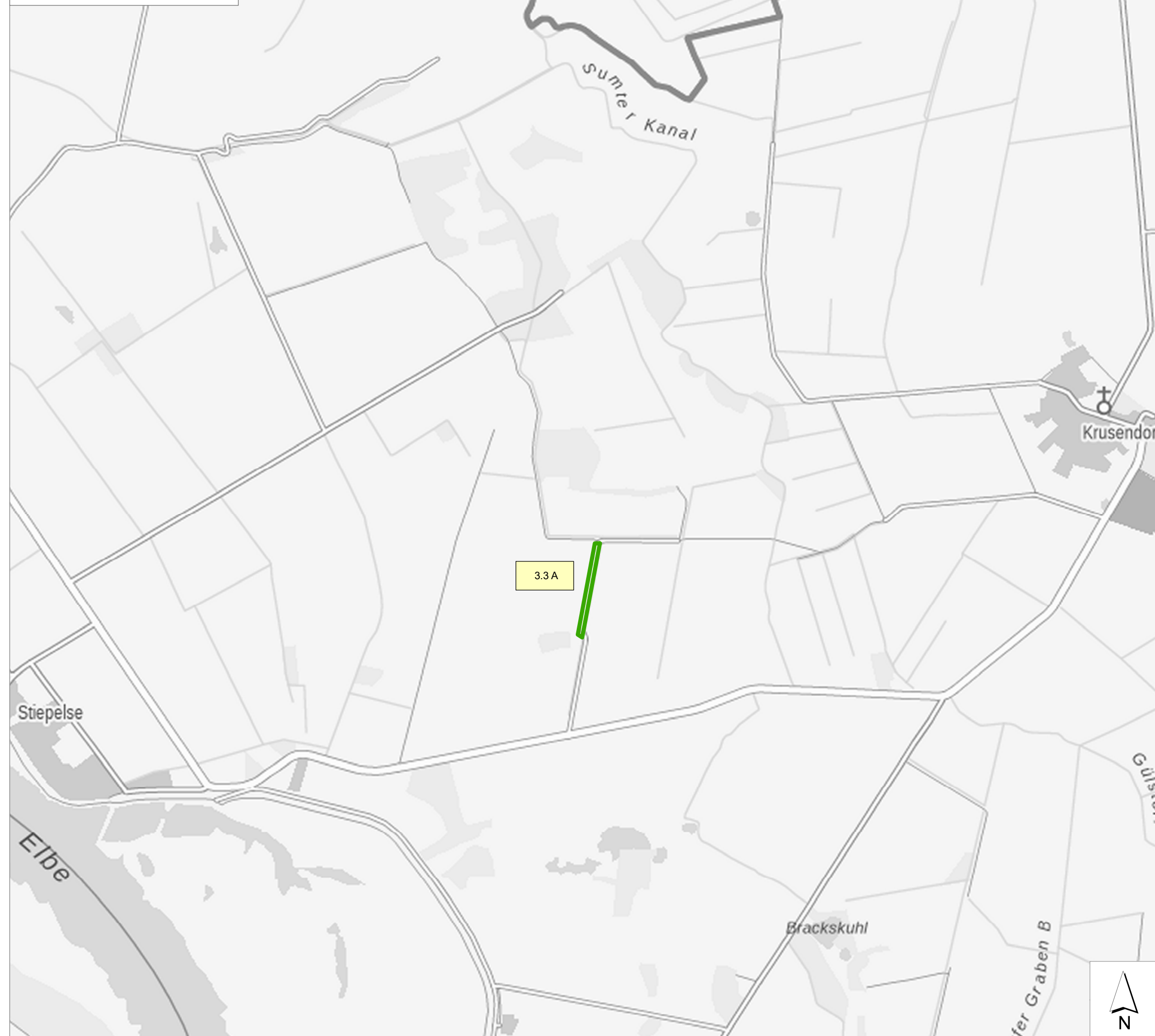
Stixer Berge



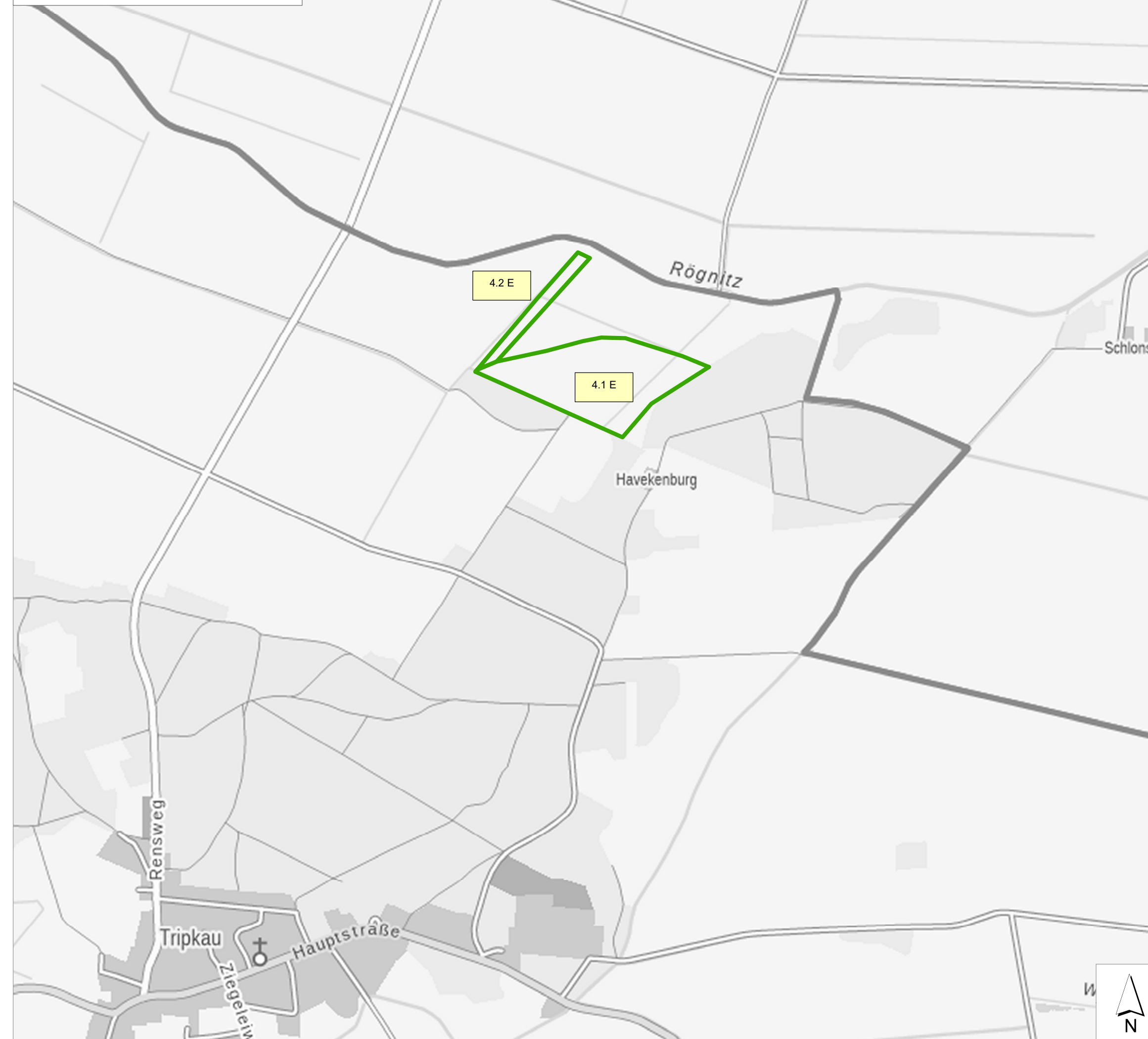
Flächenpool Zeetzer Rens



Gemarkung Stiepelse



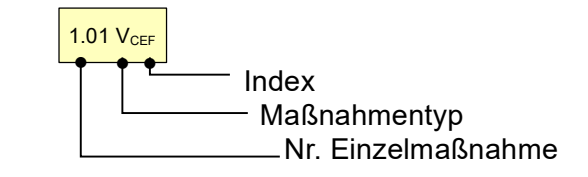
Flächenpool Havekenburg



Maßnahmen (außerhalb des Plangebiets)

Maßnahmenfläche mit Angabe von Typ und Nummer

Maßnahmenkennzeichnung



Maßnahmentyp	Vermeidungsmaßnahme
V	Vermeidungsmaßnahme
A	Ausgleichsmaßnahme
E	Ersatzmaßnahme
G	Gestaltungsmaßnahme

Index

- CEF** Artenschutzrechtliche Maßnahme zur Erhaltung der ökologischen Funktion der Fortpflanzungs- und Ruhestätten (continuous ecological functionality)
- FCS** Artenschutzrechtliche kompensatorische Maßnahme zur Sicherung eines günstigen Erhaltungsgrads (favourable conservation status)
- FFH** Maßnahme zur Kohärenzsicherung eines günstigen Erhaltungsgrads eines FFH-LRT bzw. einer Art eines Natura 2000-Gebiets

Maßnahmennummer und Beschreibung

Maßnahmen zur Kohärenzsicherung (s. Unterlage 2.2)

- 2.1 A_{FFH}** Aufwertung von Nahrungshabitaten der Mopsfledermaus

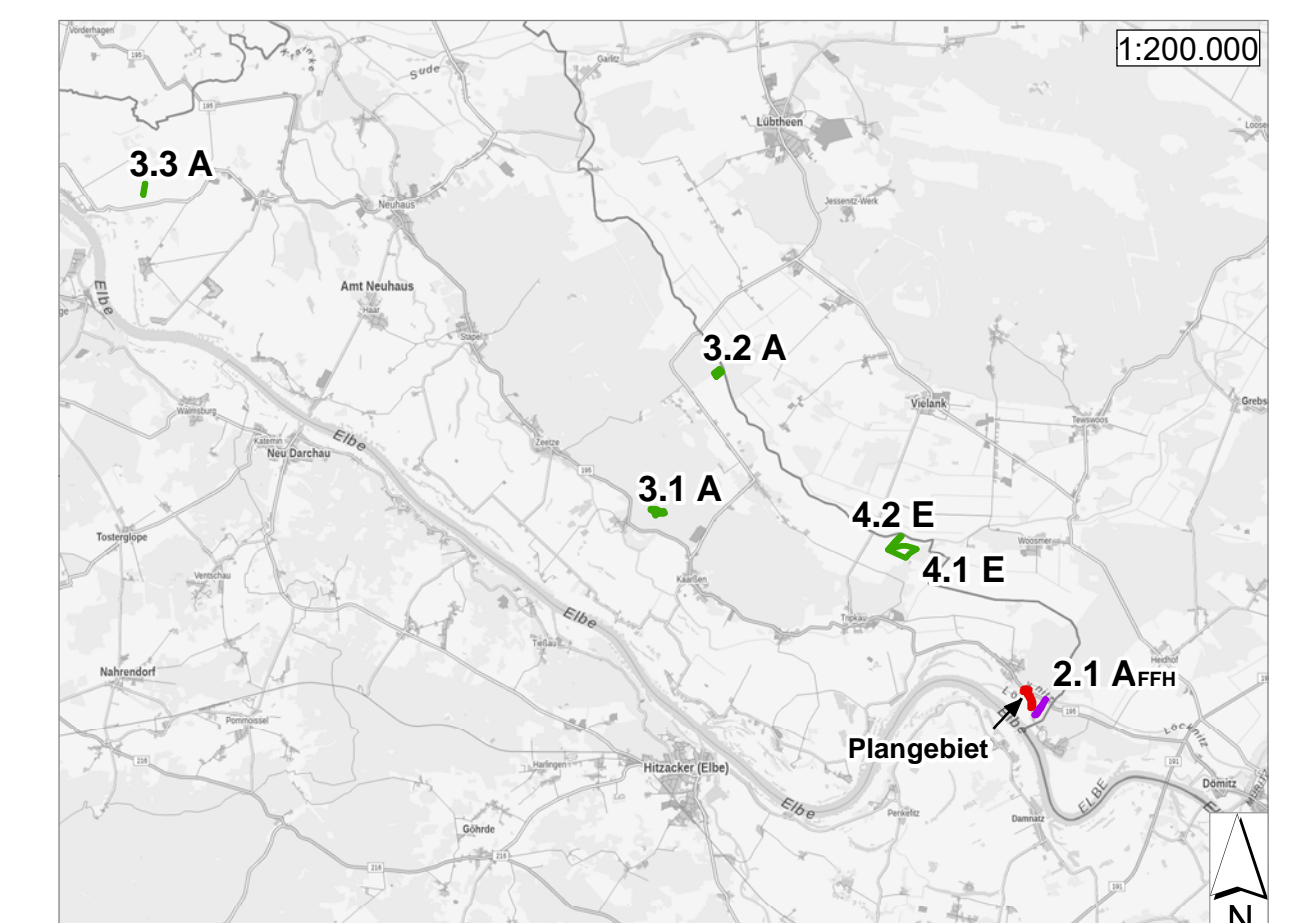
Ausgleichsmaßnahmen

- 3.1 A** Entwicklung von lückigen Sandmagerrasen auf Binnendünen (LRT 2330 Offene Grasflächen mit Silbergras und Straußgras auf Binnendünen)
- 3.2 A** Entwicklung von mesophilem Grünland (LRT 6510 Magere Flachland-Mähwiesen)
- 3.3 A** Pflanzung von 2 Einzelbäumen

Ersatzmaßnahmen

- 4.1 E** Entwicklung von hartholzauenähnlichem Eichen-Mischwald mit Saumbiotopen
- 4.2 E** Entwicklung lockerer Heckenstrukturen mit Gehölzarten der Hartholzaue


Übersichtskarte



Kartengrundlage: GeoBasis-DE/BKG 2022

Projekt	Maßstab 1 : 12.000
Hochwasserschutz im Bereich Wehningen bis zur Landesgrenze Mecklenburg-Vorpommern	
Projekt-Nr. - Karten-Nr. 41909 - 3.3.3	Datum/ Änderung 07.09.2022

Karteninhalt
Landschaftspflegerischer Begleitplan
Landschaftspflegerische Maßnahmen
Übersichtsplan
Maßnahmen außerhalb des Plangebiets

Auftraggeberin	Unterschrift
 Gemeinde Amt Neuhaus	
Am Markt 4 19273 Amt Neuhaus	Freigabe Datum

Planung Entwurf Gestaltung
Landschaft Stadtraum Grünflächen Gärten
Städtebau Freiraumplanung Landschaftsplanung

Entwicklung und Gestaltung
von LANDSCHAFT

E G L