





### Europäische Schutzgebiete<sup>1</sup> (Natura 2000-Gebiete)

-  FFH-Gebiet
-  EU-Vogelschutzgebiet



### Überschwemmungsgebiete

-  Überschwemmungsgebiet-Verordnungsfläche<sup>2</sup>

### Vorhabenplanung (Vorplanung)<sup>3</sup>

-  Variante I
-  Variante II
-  Variante III
-  Variante IV

### Nachrichtlich

-  Untersuchungsgebiet
-  Landesgrenze Niedersachsen/Mecklenburg-Vorpommern<sup>4</sup>

### Quellen:

- <sup>1</sup> NLWKN (2017), LUNG M-V (2019)
- <sup>2</sup> NLWKN (2021), LUNG M-V (2019)
- <sup>3</sup> NLWKN (2021)
- <sup>4</sup> LAIV-M-V Amt für Geoinformation, Vermessungs- und Katasterwesen (2019)

Projekt	Maßstab
Hochwasserschutz im Bereich Wehningen bis zur Landesgrenze Mecklenburg-Vorpommern	1 : 15.000
Karteninhalt	Datum/ Änderung
Planungsraumanalyse - Schutzgebiete (ohne BR)	07.09.2022
Auftraggeberin	Unterschrift
 Gemeinde Amt Neuhaus Am Markt 4 19273 Amt Neuhaus	Freigabe Datum
Planung Entwurf Gestaltung Landschaft Stadtraum Grünflächen Gärten Städtebau Freiraumplanung Landschaftsplanung	Entwicklung und Gestaltung von Landschaft