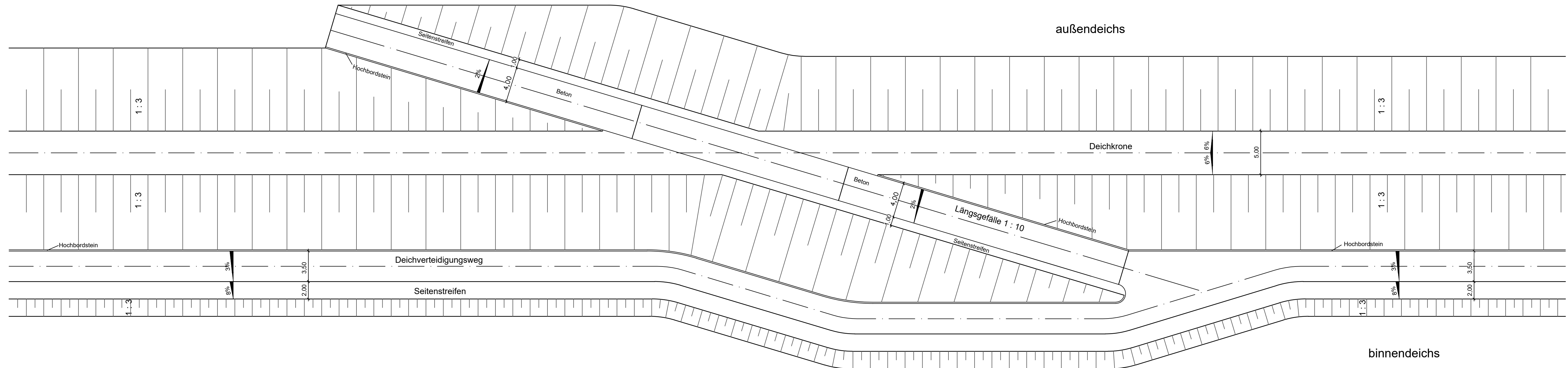
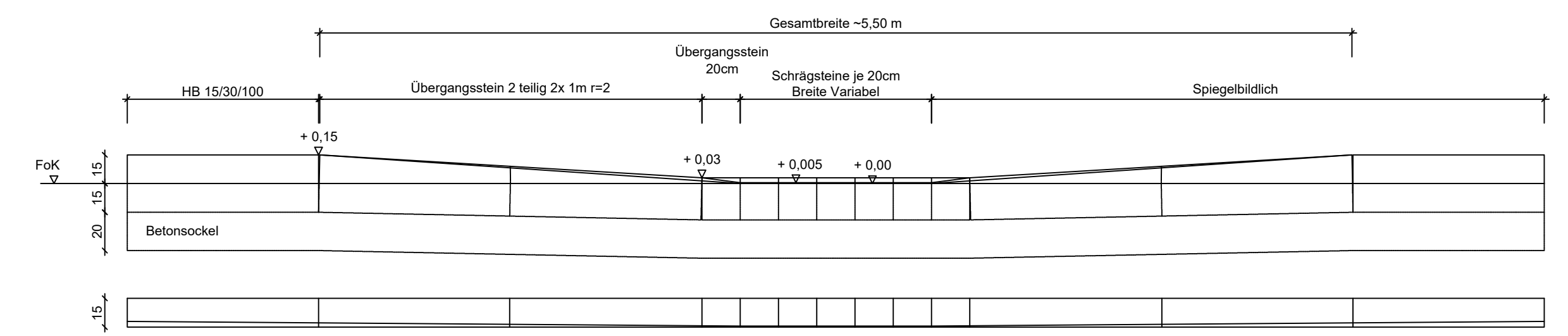




\\nwkn-local\ig\Public\GB\11\Aufgabenbereiche\AB22\16_GemeindeAmtNeuhaus\Wehningen_Ruetenberg_HOA\PF-Antragdwg\Anlage_6_Regelzeichnungen



Herstellung eines Lurch- und Jungvogel-Passes



Geändert / ergänzt		Datum	Bearbeiter	Gezeichnet
Antrag auf Planfeststellung				
Gemeinde Amt Neuhaus				
Hochwasserschutz im Bereich Wehningen bis zur Landesgrenze Mecklenburg-Vorpommern				
Deichüberfahrt			Höhenbezugssystem NHN im DHHN 2016	Koordinatensystem ETRS 89_UTM
Aufgestellt: Lüneburg, den 07.09.2022	Niedersächsischer Landesbetrieb für Wasserwirtschaft, Küsten- und Naturschutz - Betriebsstelle Lüneburg -		Maßstab 1:250	Anlage 6.4
		Anfertigung der Zeichnung September 2022 <i>Yasikov</i>		
zur Ausführung freigegeben am: 07.09.2022		Bereitstellung September 2022 <i>P. Stoetter</i>		