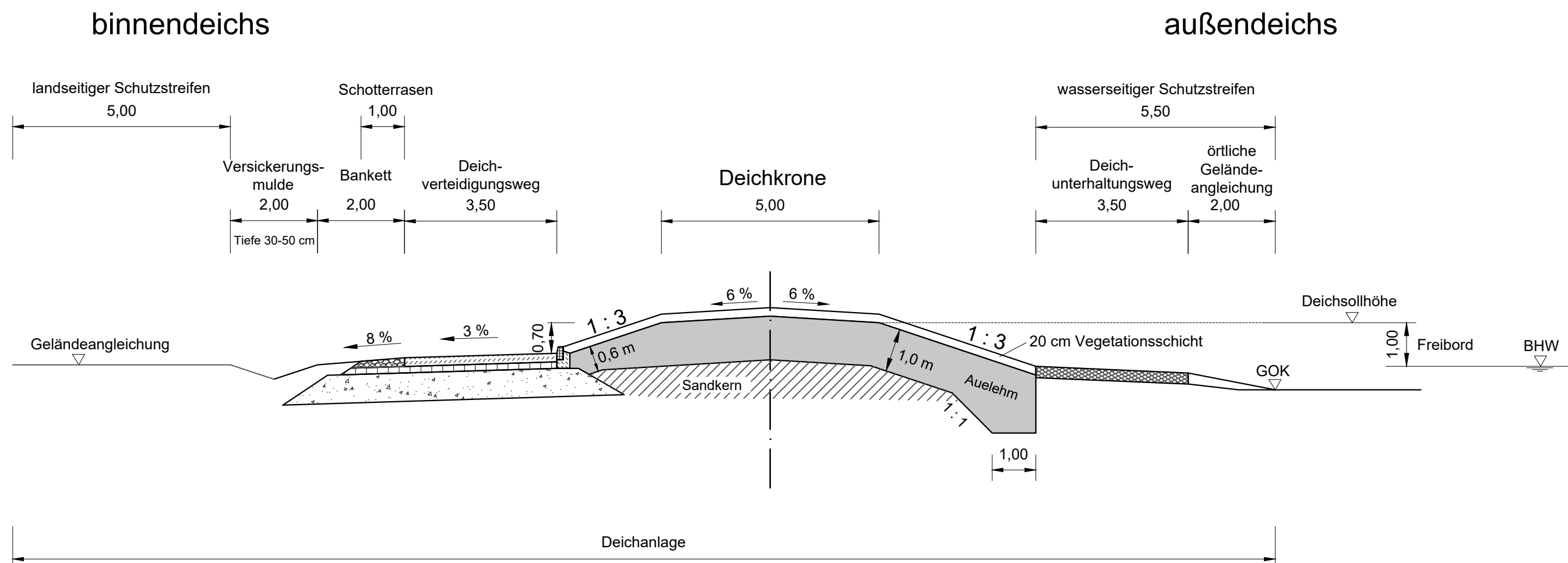


# Regelquerschnitt 2

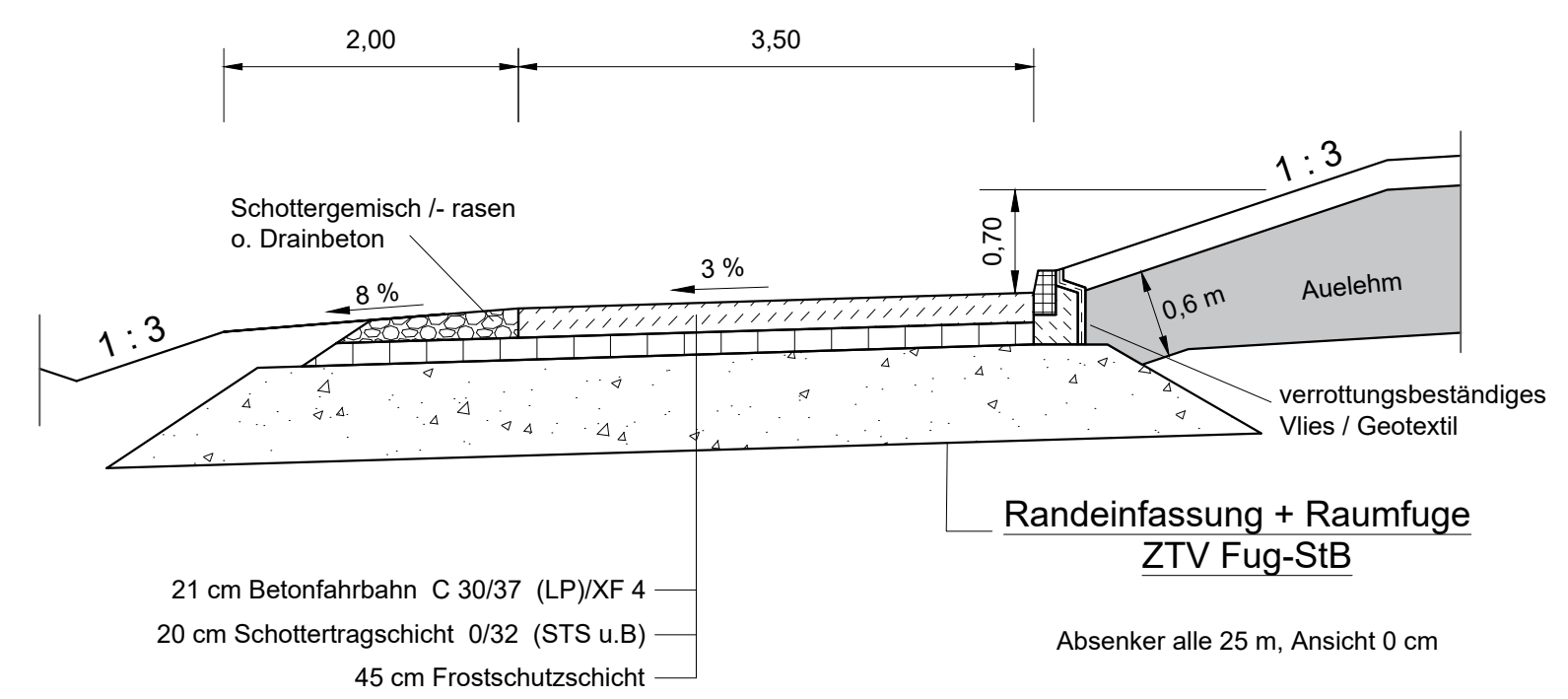
Maßstab 1 : 100




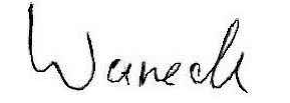



## Deichverteidigungsweg

Belastungsklasse Bk1,0 (RStO 12)

Maßstab 1 : 50



Geändert / ergänzt		Datum	Bearbeiter	Gezeichnet
<b>Antrag auf Planfeststellung</b>				
<b>Gemeinde Amt Neuhaus</b>				
Hochwasserschutz im Bereich Wehningen bis zur Landesgrenze Mecklenburg-Vorpommern				
<b>Regelquerschnitt 2</b> Deich-km -0+075 bis -0+450			Höhen Bezugssystem NHN im DHHN 2016 Koordinatensystem ETRS 89_UTM	
Aufgestellt: Lüneburg, den 07.09.2022		Maßstab <b>1:100</b>	Anlage <b>6.2</b>	
 Niedersächsischer Landesbetrieb für Wasserwirtschaft, Küsten- und Naturschutz - Betriebsstelle Lüneburg -		Datum	Unterschrift	
		Anfertigung der Zeichnung	September 2022	
zur Ausführung freigegeben am: 07.09.2022 		Bearbeiter/in	September 2022	
				

\\nlwkn.lccallg\Public\GB II\Aufgabenbereiche\AB2\16\_GemeindeAmtNeuhaus\Wehningen\_Rueterberg\_HOAI\IPF-Antrag\dwg\Anlage\_6\_Regelzeichnungen