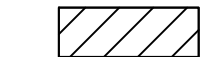



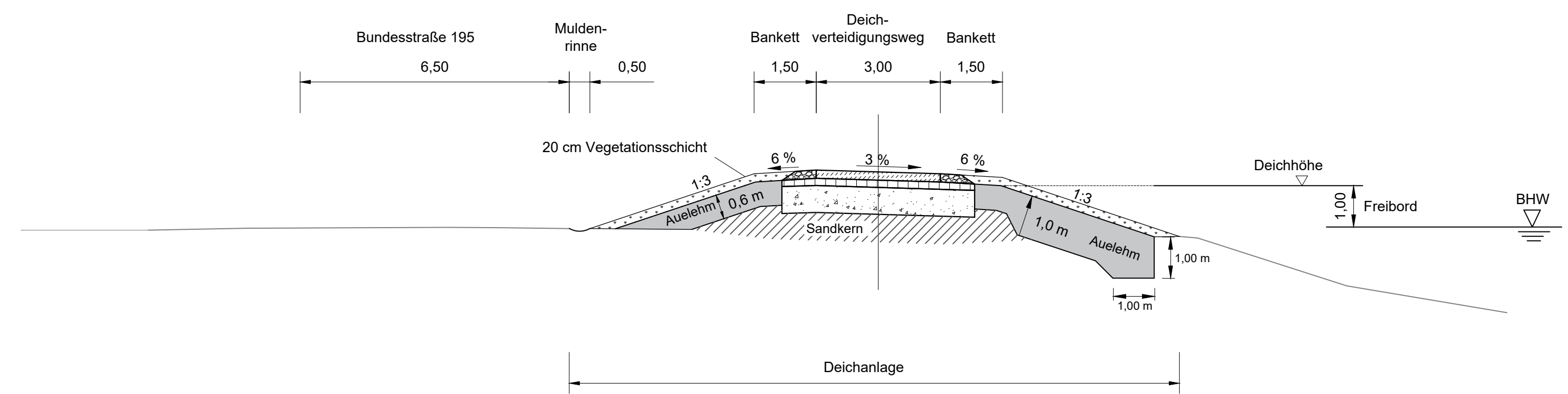
\\nwkn.local\lg\Public\GB II\Aufgabenbereiche\AB2216\_GemeindeAmtNeuhaus\Wehringen\_Rueterberg\_HOA\IPF-Antrag\dwg\Anlage\_6\_Regelzeichnungen

### Legende

-  Auftrag
-  Abtrag

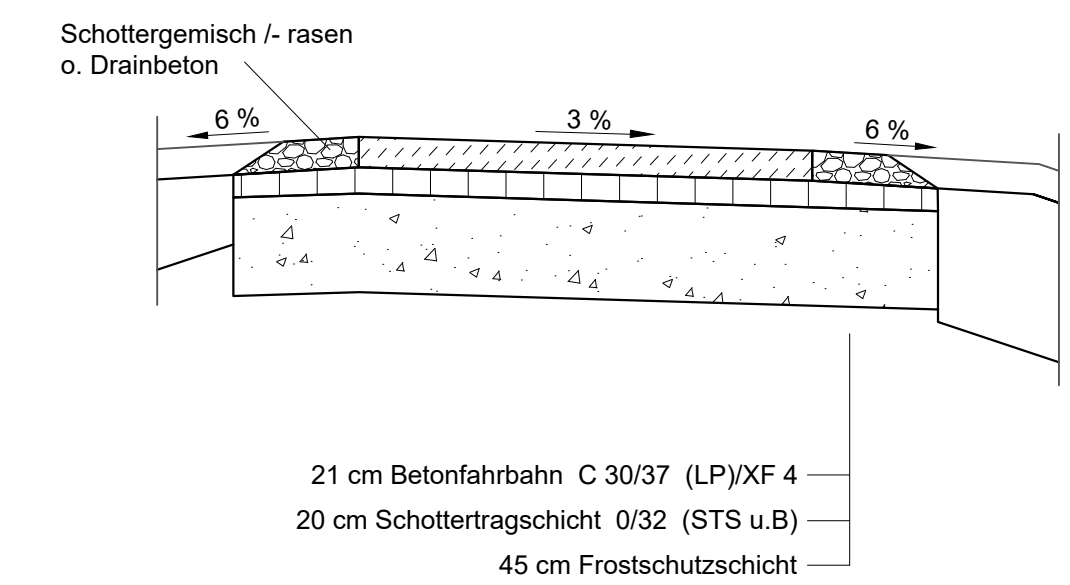
## Regelquerschnitt 1

Maßstab 1 : 100



## Deichverteidigungsweg

Belastungsklasse Bk1,0 (RStO 12)  
Maßstab 1 : 50



Geändert / ergänzt	Datum	Bearbeiter	Gezeichnet
--------------------	-------	------------	------------

### Antrag auf Planfeststellung

Gemeinde Amt Neuhaus



Hochwasserschutz im Bereich Wehningen bis zur Landesgrenze  
Mecklenburg-Vorpommern

**Regelquerschnitt 1**  
Deich-km 0+000 bis -0+075

Höhen Bezugssystem  
NHN im DHHN 2016  
Koordinatensystem  
ETRS 89\_UTM

Aufgestellt: Lüneburg, den 07.09.2022	Maßstab <b>1:100</b>	Anlage <b>6.1</b>
 Niedersächsischer Landesbetrieb für Wasserwirtschaft, Küsten- und Naturschutz - Betriebsstelle Lüneburg -  zur Ausführung freigegeben am: 07.09.2022  <i>Waneck</i>	Datum	Unterschrift
	Anfertigung der Zeichnung	September 2022
Bearbeiter/in	September 2022	<i>P. Stoebler</i>