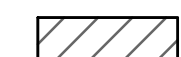
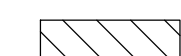
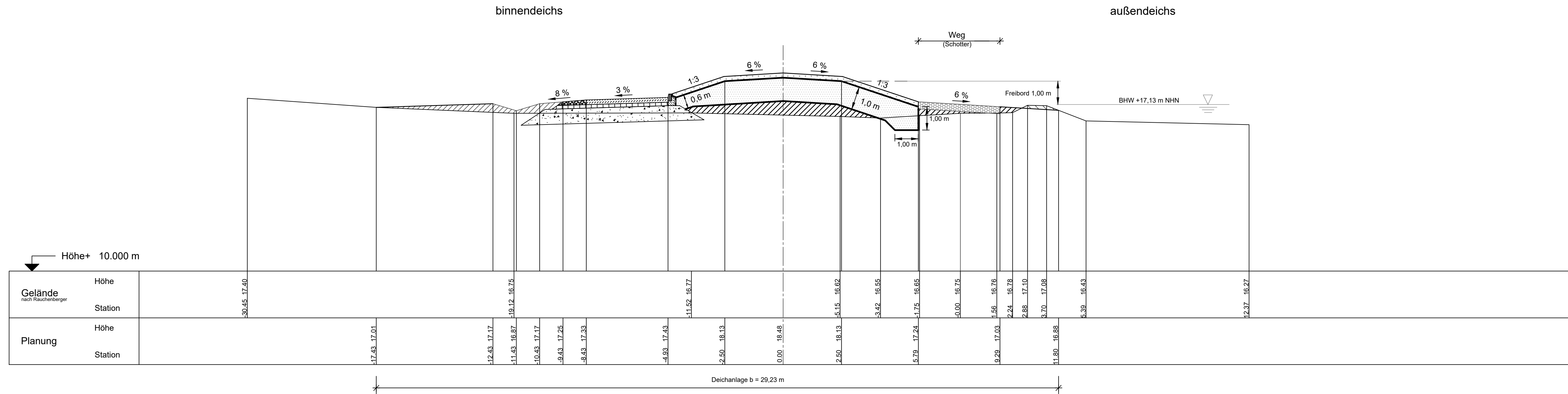




# Station -0+400

## Legende

-  Auftrag
-  Abtrag



Geändert / ergänzt		Datum	Bearbeiter	Gezeichnet
<b>Antrag auf Planfeststellung</b>				
<b>Gemeinde Amt Neuhaus</b>				
Hochwasserschutz im Bereich Wehningen bis zur Landesgrenze Mecklenburg-Vorpommern				
<b>Querschnitt 9</b> Deich-km -0+400			Höhen Bezugssystem NHN im DHHN 2016	
			Koordinatensystem ETRS 89_UTM	
Aufgestellt: Lüneburg, den 07.09.2022		Maßstab <b>1:100</b>	Anlage <b>5.9</b>	
 Niedersächsischer Landesbetrieb für Wasserwirtschaft, Küsten- und Naturschutz - Betriebsstelle Lüneburg -  <i>Waneck</i>		Datum	Unterschrift	
		Anfertigung der Zeichnung	September 2022	<i>Hudon</i>
		Bearbeiter/in	September 2022	<i>P. Stoetter</i>

\\wkn-local\ig\Public\GB\11\Aufgabenbereiche\AB2\16\_Gemeinde\AmtNeuhaus\Wehningen\_Ruelenberg\_HOA\PF-Antrag\dwg\Anlage\_5\_Querschnitte