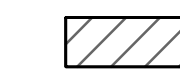
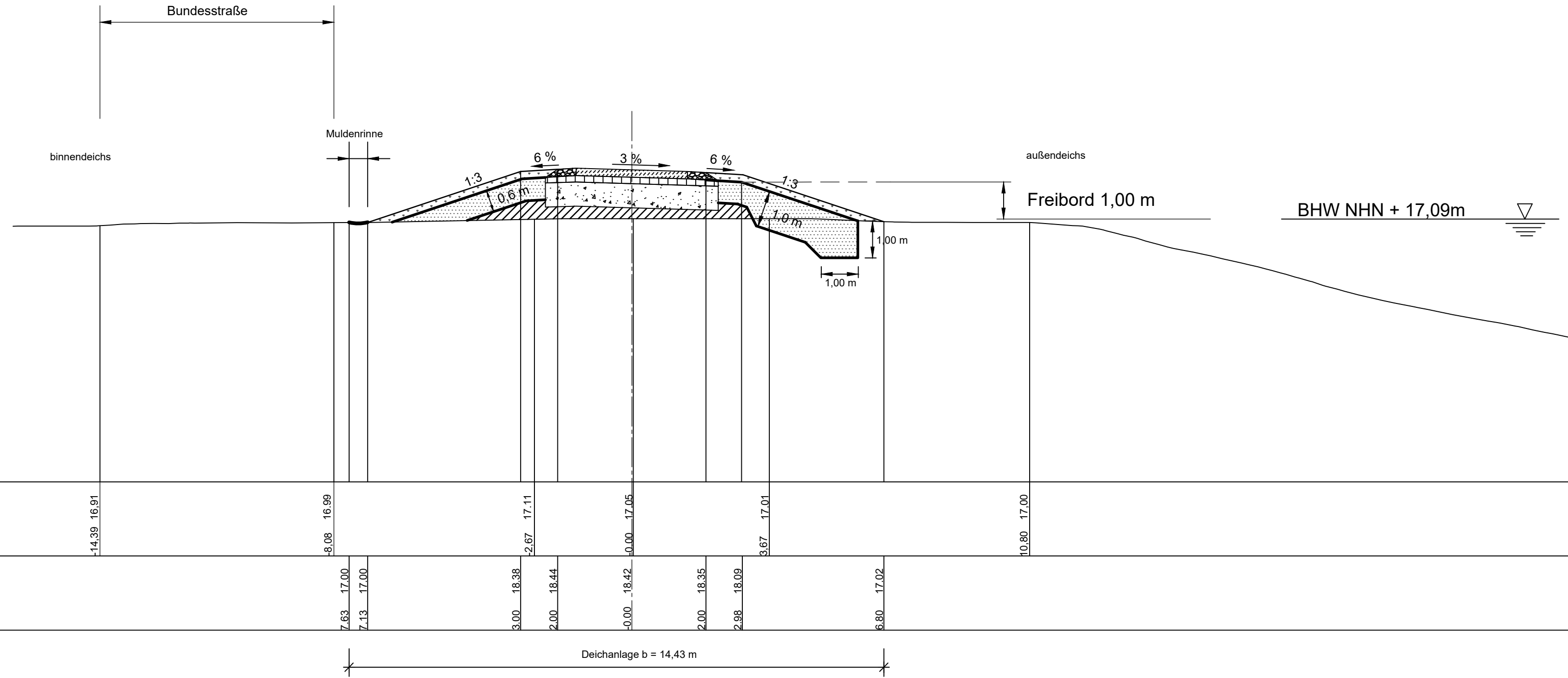


Legende

 Auftrag



Station -0+025



Höhe+ 10.000 m

	Höhe	Station
Gelände nach DGM	14.39	16.91
Planung	7.63	17.00
	7.13	17.00
	9.00	18.38
	2.00	18.44
	0.00	18.42
	2.00	18.35
	2.98	18.09
	8.80	17.02
	10.80	17.00

Deichanlage b = 14,43 m

Geändert / ergänzt	Datum	Bearbeiter	Gezeichnet	
Antrag auf Planfeststellung				
Gemeinde Amt Neuhaus				
Hochwasserschutz im Bereich Wehningen bis zur Landesgrenze Mecklenburg-Vorpommern				
Querschnitt 1 Deich-km -0+025		Höhenbezugssystem NHN im DHHN 2016 Koordinatensystem ETRS 89_UTM		
Aufgestellt: Lüneburg, den 07.09.2022	Maßstab 1:100	Anlage 5.1		
 Niedersächsischer Landesbetrieb für Wasserwirtschaft, Küsten- und Naturschutz - Betriebsstelle Lüneburg - zur Ausführung freigegeben am: 07.09.2022 <i>Waneck</i>	Datum	Unterschrift		
	Anfertigung der Zeichnung	September 2022	<i>Hudon</i>	
	Bearbeiter/in	September 2022	<i>P. Stoetter</i>	

\\nwkn-local\ig\Public\GB\1\Aufgabenbereiche\AB2\16_Gemeinde\AmtNeuhaus\Wehningen_Ruetenberg_HOA\PF-Antrag\dwg\Anlage_5_Querschnitte