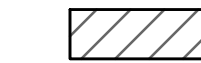
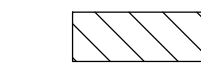
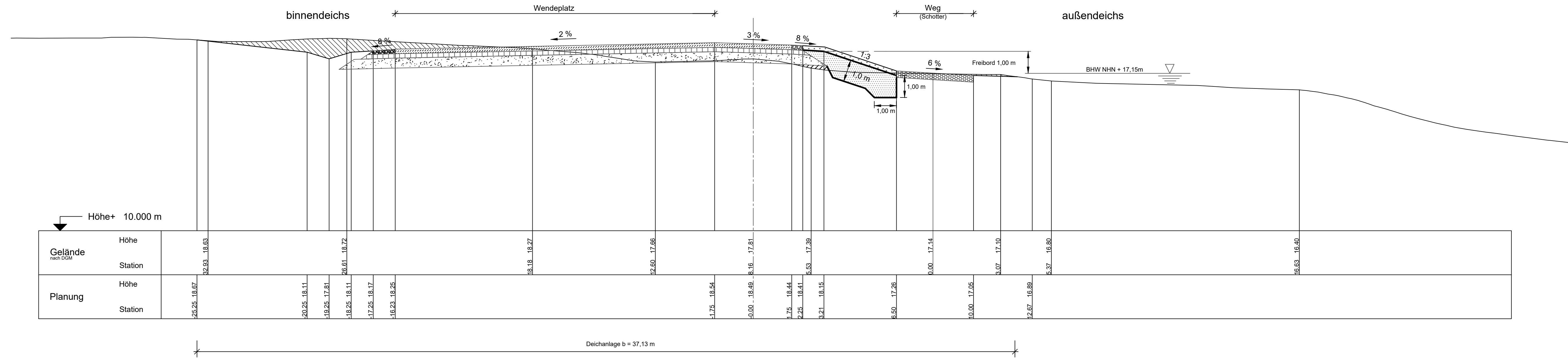


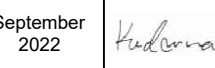


# Station -0+495

## Legende

-  Auftrag
-  Abtrag



Geändert / ergänzt	Datum	Bearbeiter	Gezeichnet
<b>Antrag auf Planfeststellung</b>			
<b>Gemeinde Amt Neuhaus</b>			
Hochwasserschutz im Bereich Wehningen bis zur Landesgrenze Mecklenburg-Vorpommern			
<b>Querschnitt 12</b> Deich-km -0+495		Höhen Bezugssystem NHN im DHHN 2016	Koordinatensystem ETRS 89_UTM
Aufgestellt: Lüneburg, den 07.09.2022	Maßstab <b>1:100</b>	Anlage <b>5.12</b>	
 Niedersächsischer Landesbetrieb für Wasserwirtschaft, Küsten- und Naturschutz - Betriebsstelle Lüneburg -	Datum September 2022	Unterschrift 	
<i>Waneck</i>	Anfertigung der Zeichnung September 2022	Bearbeiter/in September 2022	<i>P. Stoetter</i>

\\nwkn-local\ig\Public\GB\11\Aufgabenbereiche\AB22\16\_Gemeinde\AmtNeuhaus\Wehningen\_Ruetenberg\_HOAI\PF-Antrag\dwg\Anlage\_5\_Querschnitte