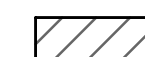
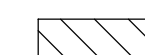
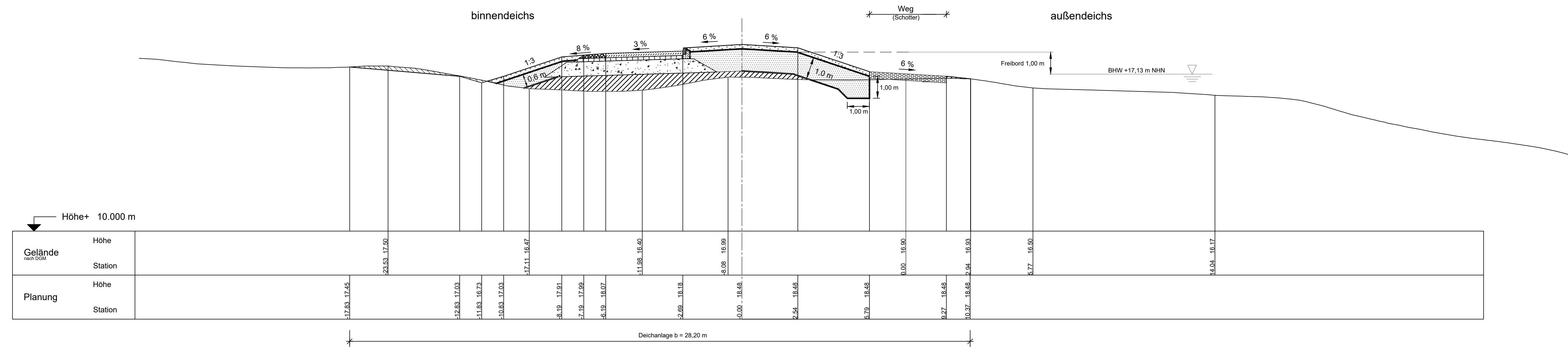


# Station -0+458

## Legende

-  Auftrag
-  Abtrag



## Antrag auf Planfeststellung


Gemeinde Amt Neuhaus



Hochwasserschutz im Bereich Wehningen bis zur Landesgrenze  
Mecklenburg-Vorpommern

**Querschnitt 11**  
Deich-km -0+458

Höhenbezugssystem  
NHN im DHHN 2016  
Koordinatensystem  
ETRS 89\_UTM

Aufgestellt: Lüneburg, den 07.09.2022	Maßstab <b>1:100</b>	Anlage <b>5.11</b>	
 Niedersächsischer Landesbetrieb für Wasserwirtschaft, Küsten- und Naturschutz - Betriebsstelle Lüneburg -  zur Ausführung freigegeben am: 07.09.2022  <i>Waneck</i>	Datum	Unterschrift	
	Anfertigung der Zeichnung	September 2022	<i>Hudon</i>
	Bearbeiter/in	September 2022	<i>P. Stoeter</i>

\\nwkn-local\ig\Public\GB\1\Aufgabenbereiche\AB2\16\_Gemeinde\AmtNeuhaus\Wehningen\_Ruetenberg\_HOA\PF-Antrag\dwg\Anlage\_5\_Querschnitte