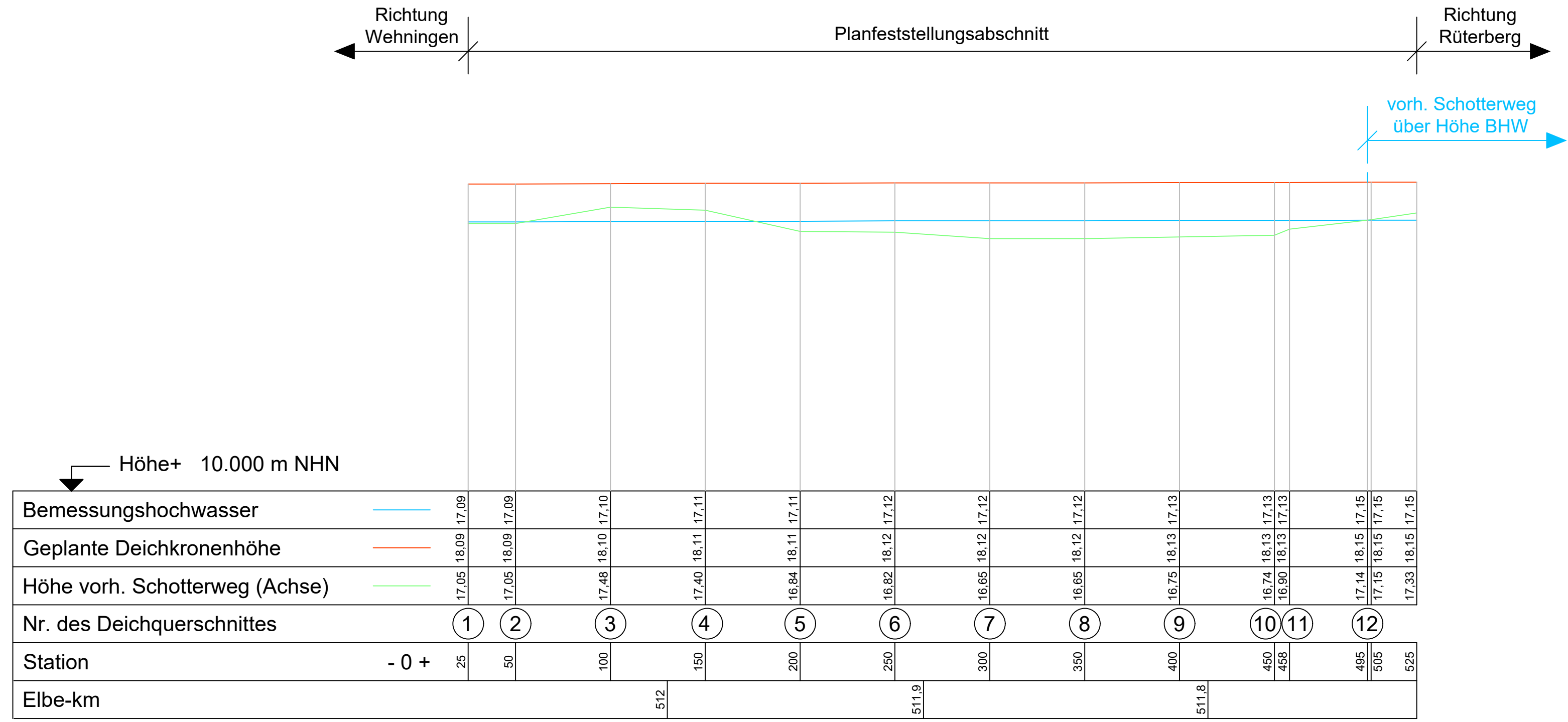



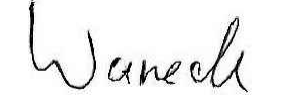


\\nlwkn.local\lg\public\GB II\Aufgabenbereiche\AB22116_GemeindeAmtNeuhaus\Wehningen_Rüterberg_HOA\IPF-Antrag\dwg\Anlage_4_Längsschnitt



Geändert / ergänzt	Datum	Bearbeiter	Gezeichnet
Antrag auf Planfeststellung			
Gemeinde Amt Neuhaus			
Hochwasserschutz im Bereich Wehningen bis zur Landesgrenze Mecklenburg-Vorpommern			
Längsschnitt		Höhen Bezugssystem NHN im DHHN 2016	
		Koordinatensystem ETRS 89_UTM	
Aufgestellt: Lüneburg, den 07.09.2022	Maßstab 1: 1.000 / 1:10	Anlage 4	
 Niedersächsischer Landesbetrieb für Wasserwirtschaft, Küsten- und Naturschutz - Betriebsstelle Lüneburg -	Datum September 2022	Unterschrift 	
zur Ausführung freigegeben am: 07.09.2022 	Bearbeiter/in September 2022	P. Stroeter	