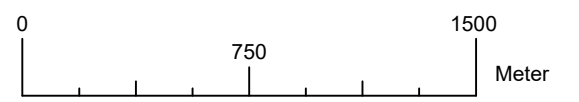






Quelle: Auszug aus den Geodaten des Landesamtes für Geoinformation und Landesvermessung Niedersachsen.  
 © 2020 LGLN, dl-de/by-2-0



Geändert / ergänzt		Datum	Bearbeiter	Gezeichnet
<b>Antrag auf Planfeststellung</b>				
<b>Gemeinde Amt Neuhaus</b>				
Hochwasserschutz im Bereich Wehningen bis zur Landesgrenze Mecklenburg-Vorpommern				
<b>Übersichtskarte</b>			Höhenbezugssystem NHN im DHHN 2016	Koordinatensystem ETRS 89_UTM 32 N
Aufgestellt: Lüneburg, den 07.09.2022	Maßstab <b>1: 25.000</b>		Anlage <b>1</b>	
 Niedersächsischer Landesbetrieb für Wasserwirtschaft, Küsten- und Naturschutz - Betriebsstelle Lüneburg -		Datum	Unterschrift	
zur Ausführung freigegeben am: 07.09.2022		Anfertigung der Zeichnung	September 2022	<i>Kuderna</i>
<i>Waneck</i>		Bearbeiter/in	September 2022	<i>P. Stroeter</i>

Blattgröße: 765 x 297 mm

AutoCAD Civil 3D