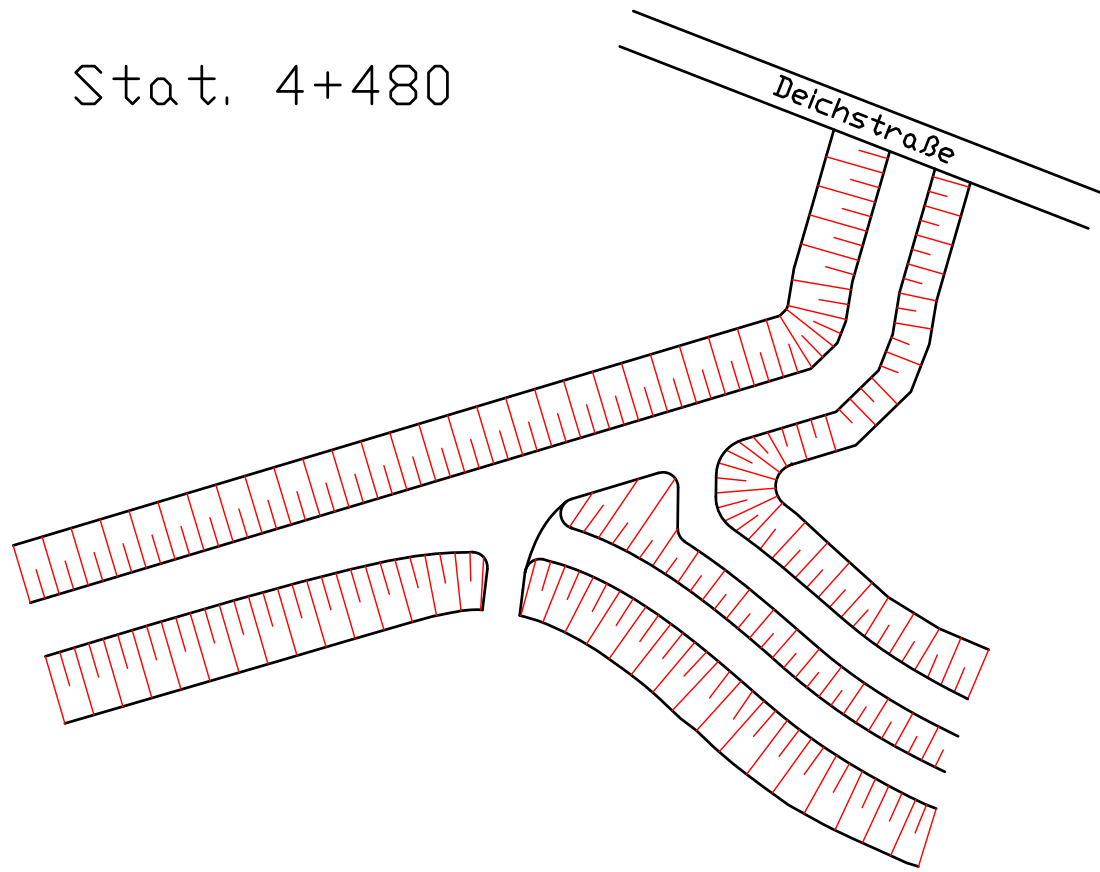
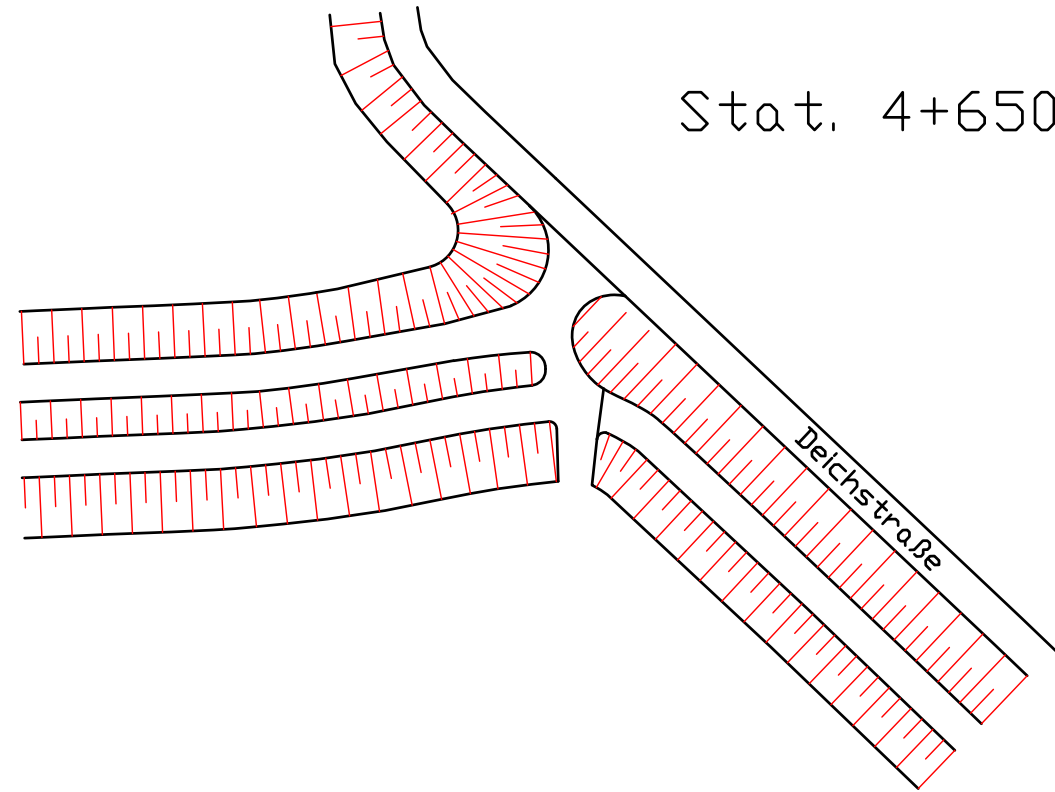


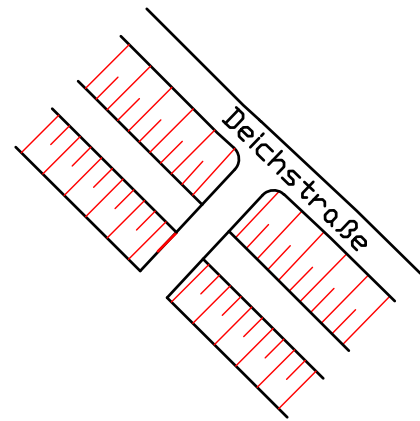
Stat. 4+480



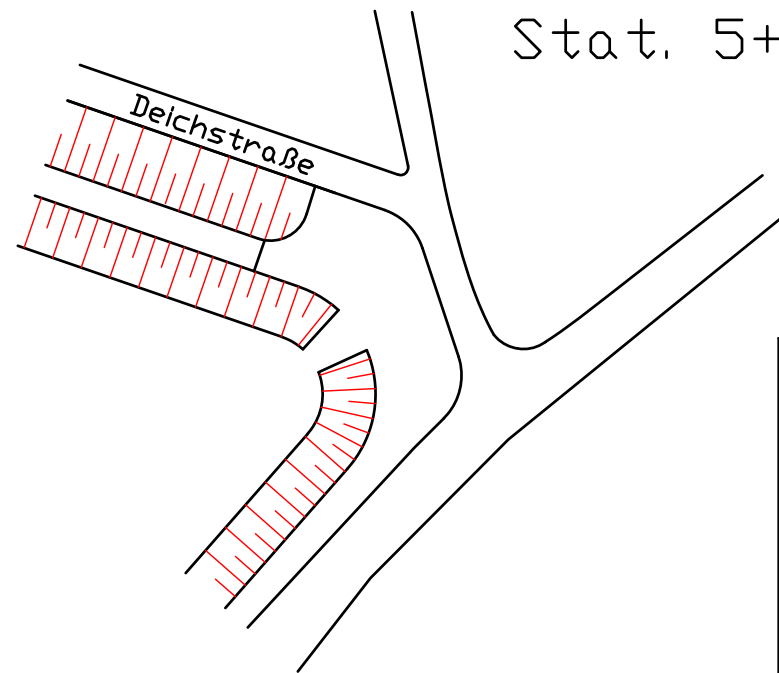
Stat. 4+650



Stat. 4+875 und  
Stat. 5+050



Stat. 5+500



Auftraggeber: <b>Leda - Jümme - Verband</b>		
<b>Bestickherstellung des rechten Deiches am Barßeler Tief / Nordloher Tief zwischen Stat. 4+280 und Stat. 5+500 Bucksande</b>		
<b>Antrag auf Planfeststellung</b>		Höhenbezug: NHN
		Koordinatensystem: UTM
<b>Systemskizzen Zufahrten</b>		
Maßstab: ohne Maßstab		
Anlage: 8		Blatt:
 Aufgestellt: Leer, 15.06.2020 Niedersächsischer Landesbetrieb für Wasserwirtschaft, Küsten- und Naturschutz - Betriebsstelle Aurich - Dienstgebäude Leer 26789 Leer, Westerende 2 - 4	Datum:	
	gezeichnet:	Juni 2020 Pffirmann
	bearbeitet:	Juni 2020 Gessler
	geprüft:	Juni 2020 Olchers
Dezernent Geschäftsbereich II Schoneboom		