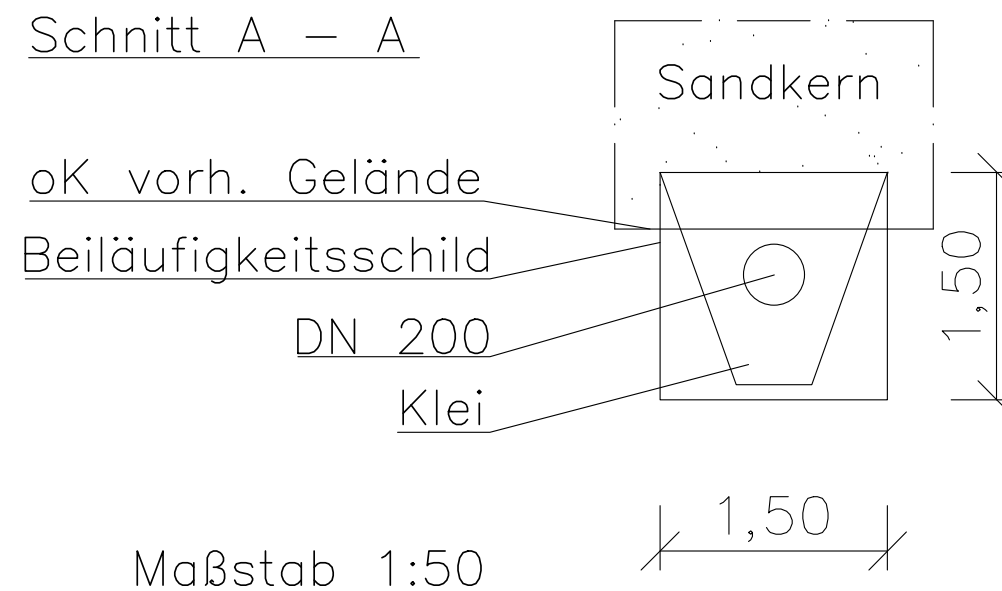
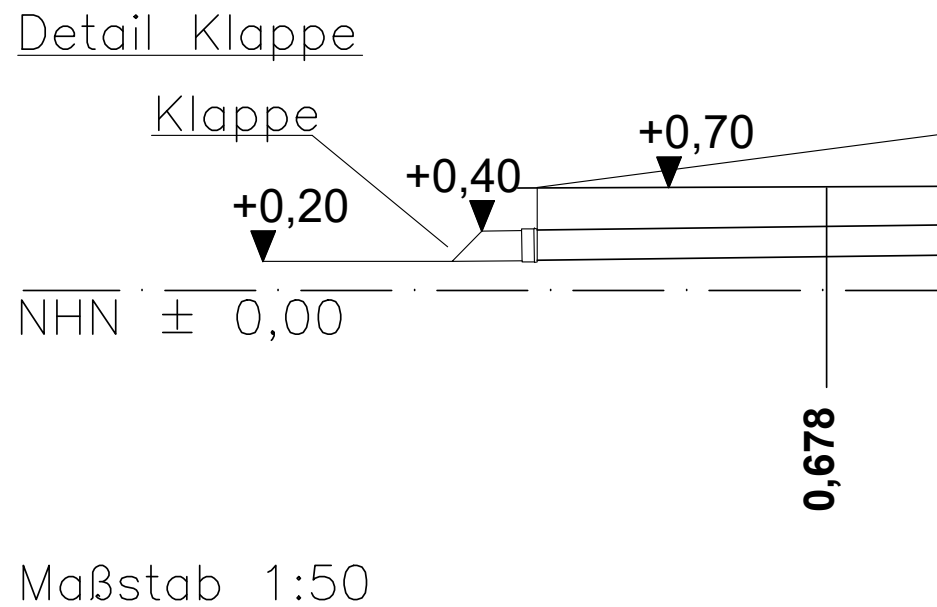
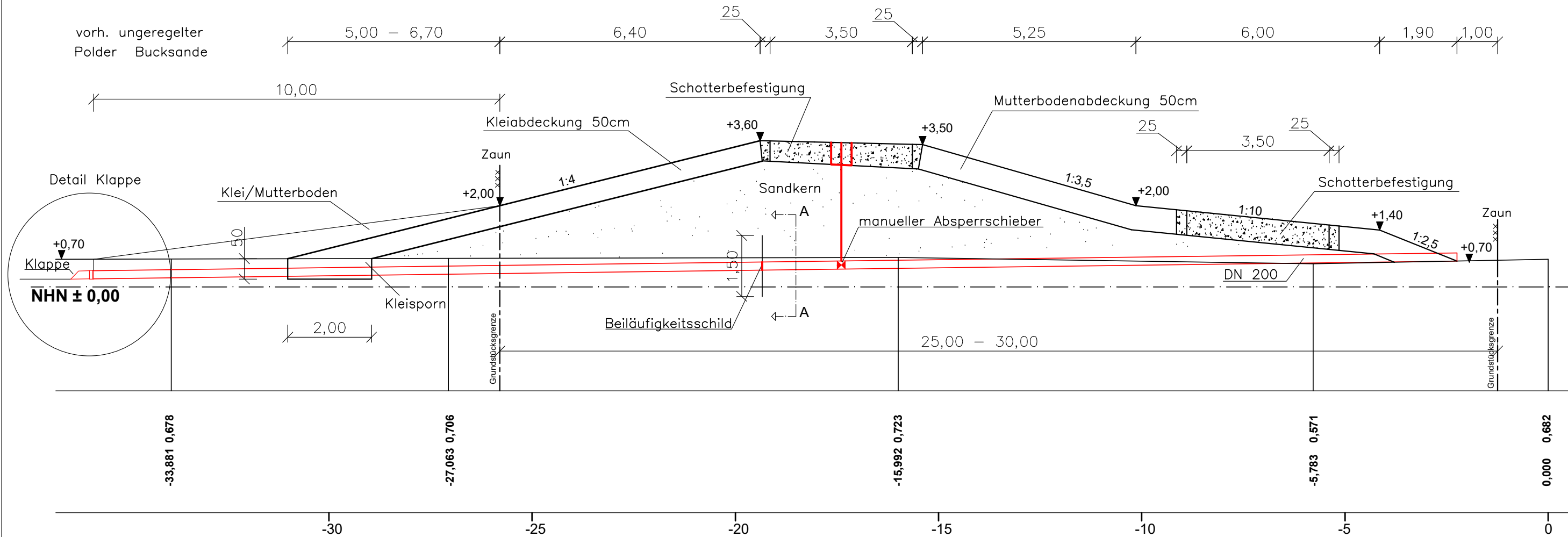


rechter Deich
 Station 4+500
 (Profil aus Station 4+510)

Regelprofil Rohrdurchlass Stat. 4+500



Auftraggeber: Leda - Jümme - Verband		
Bestickherstellung des rechten Deiches am Barßeler Tief / Nordloher Tief zwischen Stat. 4+280 und Stat. 5+500 Bucksande		
Antrag auf Planfeststellung		Höhenbezug: NHN
Regelprofil		Koordinatensystem:
Rohrdurchlass Stat. 4+500		Maßstab: 1 : 100 / 1:50
Anlage: 5	Blatt: 5	
Aufgestellt: Leer, 05.11.2019	Datum:	Unterschrift:
 Niedersächsischer Landesbetrieb für Wasserwirtschaft, Küsten- und Naturschutz - Betriebsstelle Aurich - Dienstgebäude Leer 26789 Leer, Westerende 2 - 4	gezeichnet: November 2019	Haneborger
	bearbeitet: November 2019	Gessler
geprüft: November 2019	Olchers	
Dezernent Geschäftsbereich II Schoneboom		