


 vorhandener Deich des 1. Bauabschnitts
 beantragter Deich

Auftraggeber: Leda - Jümme - Verband

Bestickherstellung des rechten Deiches am Barßeler Nordloher Tief von Stat. 4+280 bis Stat. 5+500 Bucksande

Eigentums- und Grunderwerbsplan	Höhenbezug: NHN	Koordinatensystem: UTM
Lageplan		
		
Maßstab: 1:3.000		
Anlage: 12	Blatt: 1	
Aufgestellt: Leer, 25.01.2021	Datum	Unterschrift
 Niedersächsischer Landesbetrieb für Wasserwirtschaft, Küsten- und Naturschutz Betriebsstelle Aurich - Dienstgebäude Leer - 26789 Leer, Westerende 2 - 4	gezeichnet: Januar 2021	Haneborger
	bearbeitet: Januar 2021	Schoneboom
geprüft: Januar 2021	Olchers	

Dezernat Geschäftsbereich II Schoneboom