
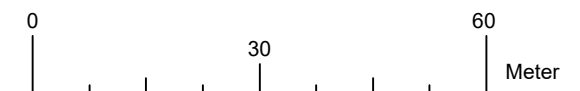


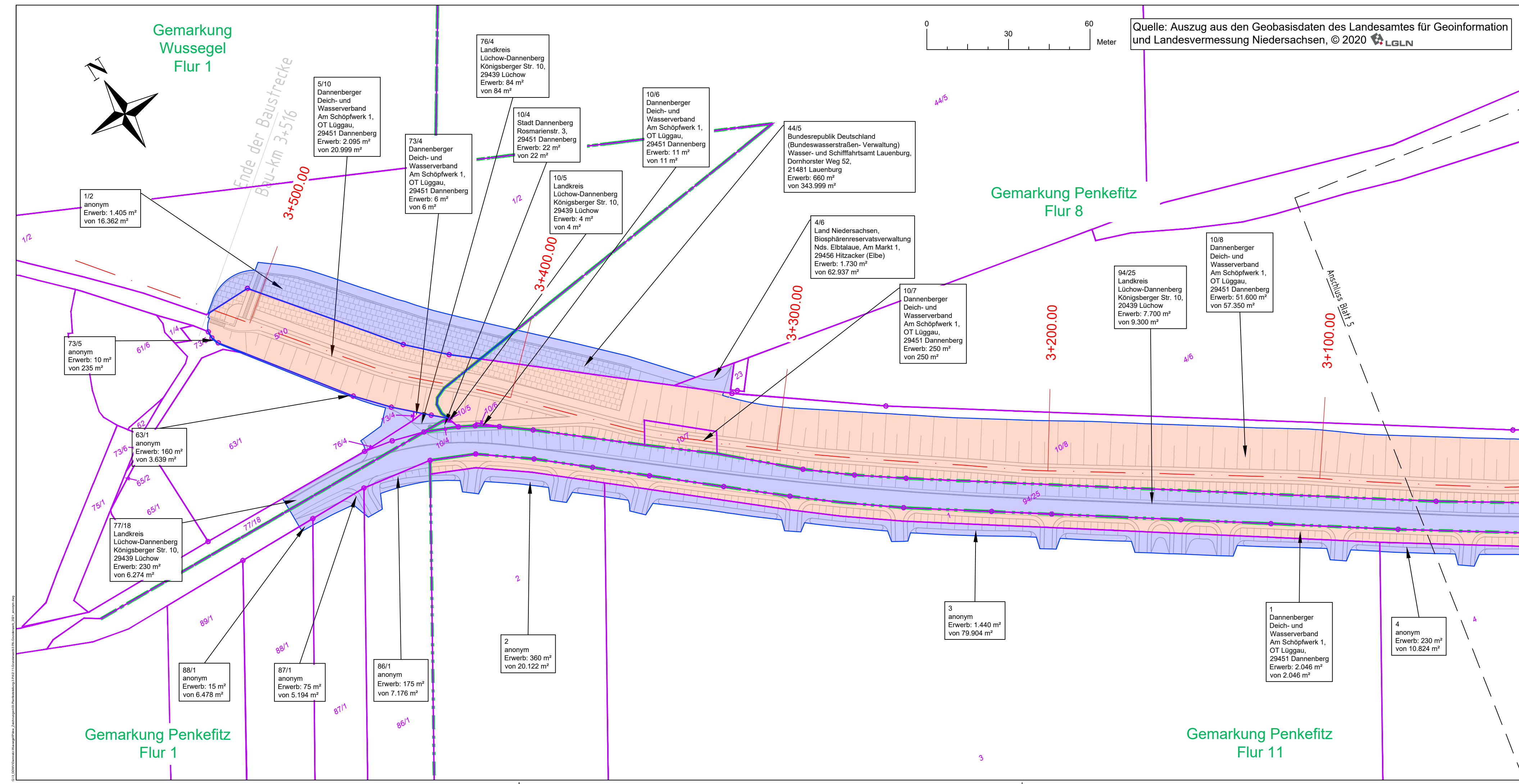
Gemarkung
Wussegel
Flur 1



Ende der Baustrecke
Bau-km 3+516



Quelle: Auszug aus den Geobasisdaten des Landesamtes für Geoinformation und Landesvermessung Niedersachsen, © 2020 LGLN



Gemarkung Penkefitz
Flur 8

Gemarkung Penkefitz
Flur 1

Gemarkung Penkefitz
Flur 11

Legende

	zu erwerbende Fläche Dritter
	Fläche im Eigentum des DDWV
	Fläche bauzeitlich beansprucht
	Flurstücksgrenze
	Flurgrenze
	Gemarkungsgrenze
	Gemeindegrenze
	Flurstücksnummer Eigentümer Anschritt benötigte Fläche von der Gesamtfläche

3				
2				
1				
Nr.	Geändert / ergänzt	Datum	Bearbeiter/in	Gezeichnet

Anlage zur Planfeststellung

Dannenberger Deich- und Wasserverband Erhöhung und Verstärkung des vorhandenen Deiches zwischen Penkefitz und Wussegel, Elbe-km 517,0 bis 519,7 3. Planfeststellungsabschnitt		
Grunderwerbsplan (anonym)		Höhenbezugssystem: DHHN 92 / NHN Koordinatensystem: ETRS 89 / UTM
Aufgestellt: Lüneburg, 21.06.2022	Maßstab: 1: 1.000	Anlage: 1.2.11.7a
Niedersächsischer Landesbetrieb für Wasserwirtschaft, Küsten- und Naturschutz - Betriebsstelle Lüneburg -		
Anfertigung der Zeichnung	Datum Feb. 2022	Unterschrift K. Bade
Bearbeiter/in	Feb. 2022	H. König

Blattgröße: 765 x 297 mm

AutoCAD Civil 3D