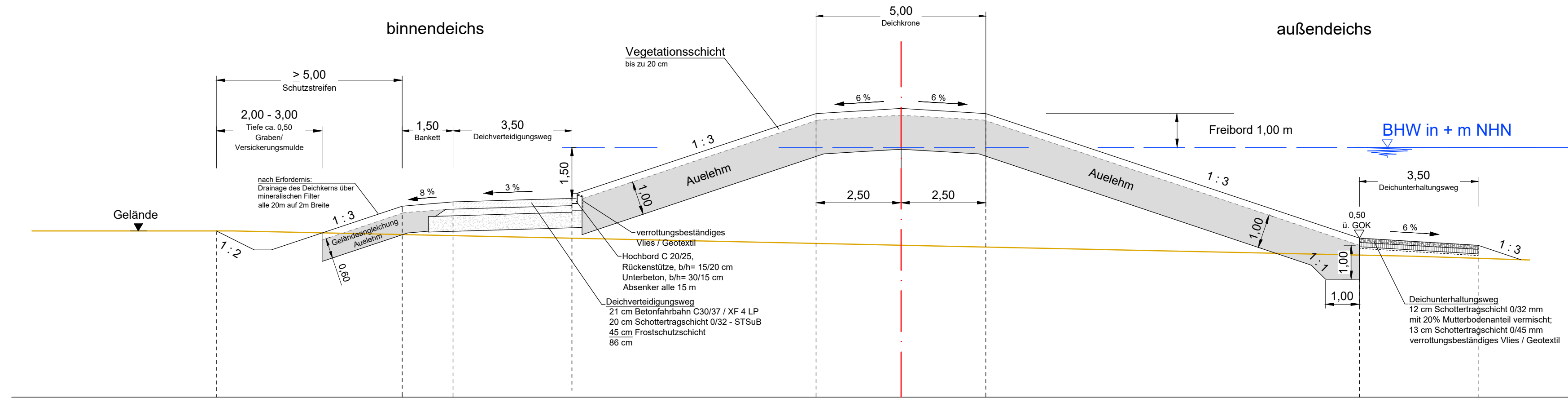
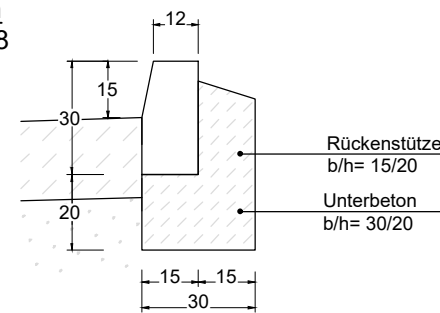


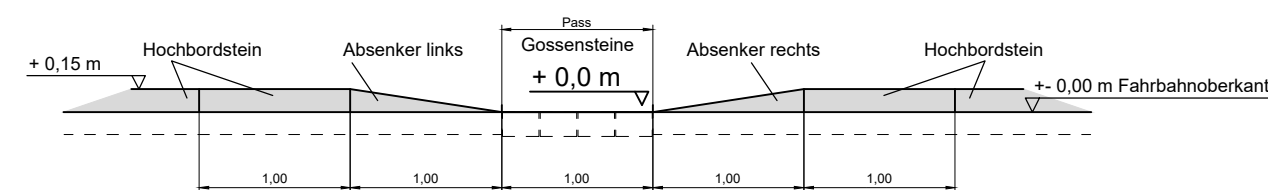
# Regelprofil



Detail Bordstein gem. DIN 18318 Angaben in cm M.: 1:10



Hinweis:  
in den Hochborden des Deichverteidigungsweges sind alle 15 m, je nach Erfordernis, Lurchen- bzw. Jungvögelpässe anzuordnen. (Absenkung des Hochbordes)



Maßstab: 1:200

Nr.	Geändert / ergänzt	Datum	Bearbeiter/in	Gezeichnet
3				
2				
1				

## Anlage zur Planfeststellung

<b>Dannenberger Deich- und Wasserverband</b> Erhöhung und Verstärkung des vorhandenen Deiches zwischen Penkefitz und Wussegel, Elbe-km 517,0 bis 519,7 <b>3. Planfeststellungsabschnitt</b>		
<b>Regelprofil</b>		Höhen Bezugssystem: <b>DHHN 92 / NHN</b> Koordinatensystem: <b>ETRS 89 / UTM</b>
Aufgestellt: Lüneburg, 21.06.2022	Maßstab: <b>1: 100</b>	Anlage: <b>1.2.4.2.9</b>
Niedersächsischer Landesbetrieb für Wasserwirtschaft, Küsten- und Naturschutz - Betriebsstelle Lüneburg - <i>Waneck</i>	Datum: Feb. 2022	Unterschrift: K. Bade
	Bearbeiter/in: Feb. 2022	Unterschrift: H. König