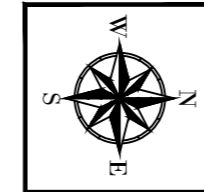


BE-Plan ist beispielhaft dargestellt, der finale BE-Plan wird während der Ausführungsplanung festgelegt.



Die Planunterlagen sind nicht zur Bauausführung freigegeben.
 Dieses Dokument ist Eigentum des Auftraggebers und urheberrechtlich geschützt.
 Die vom Planverfasser ermittelten Fremdanlagen wurden in die Planunterlagen übernommen.
 Der Planverfasser übernimmt jedoch keine Gewähr für Genauigkeit und Vollständigkeit der Angaben.

Legende

- Schutzrohrende
- Böschung
- vorhandene Arbeits- und Lagerfläche
- Oberbodenmiete
- 1 Bürocontainer
- 2 Crewcontainer
- 3 Sanitär
- 4 Materialcontainer
- 5 Dieseltank
- 6 Generator
- 7 Bagger
- 8 Winden + Zugseil

Referenz-Dokumente	
Dok. Titel:	Dok. ID:
Aufgestellt:	
Bayreuth, den 30.06.2023 TenneT Offshore GmbH	

NOR-9-2
±525 kV-HGÜ-Offshore-Netzanbindungssystem
Teilabschnitt Seetrasse Küstenmeer
12 sm-Grenze bis Anlandungspunkt Dornumbergode

Planfeststellungsantrag
 Anlage 3.3.2

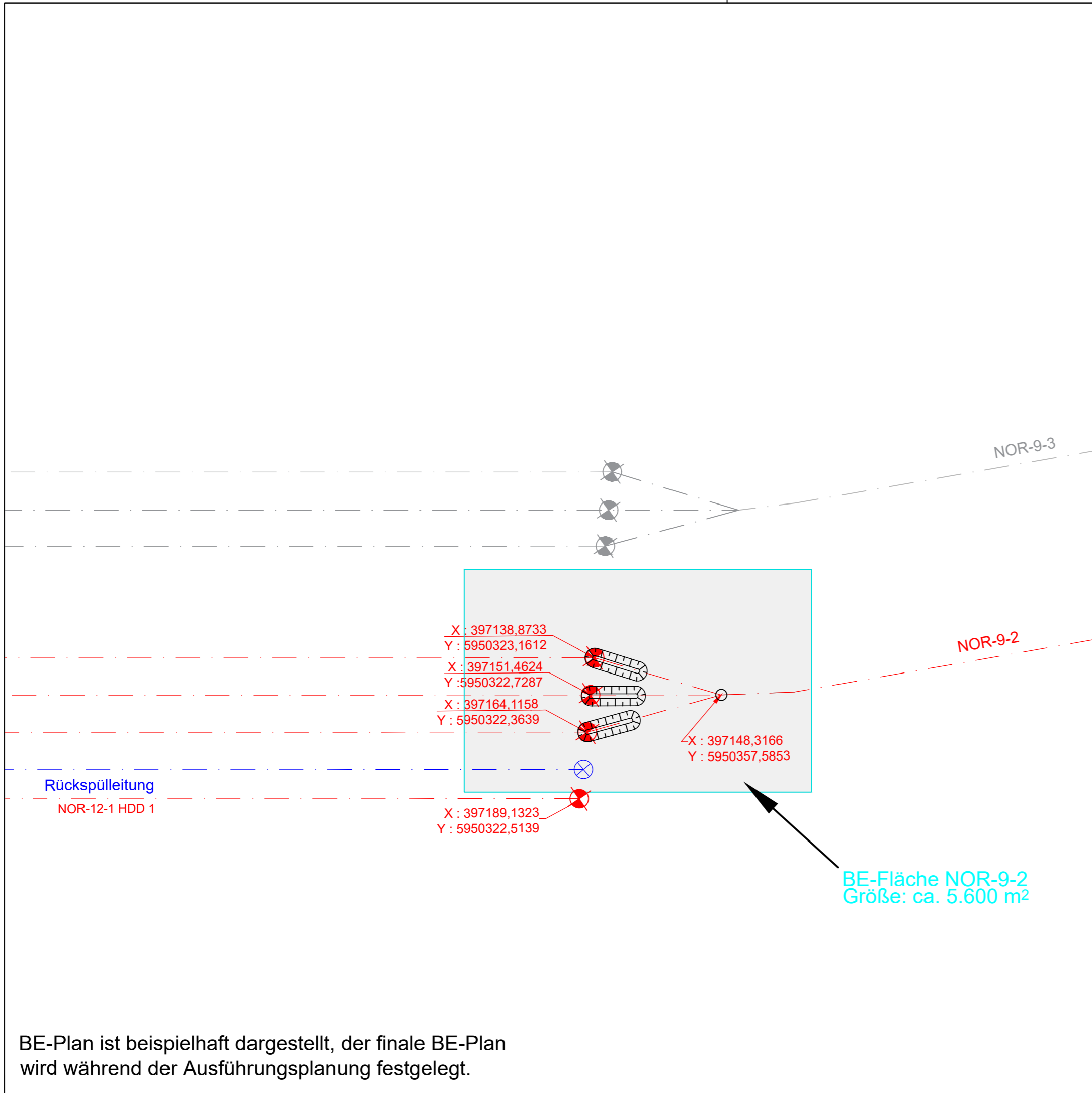
BE-Plan Kabelinstallation
Dornumbergode (BA 1)

LH-Nummer: LH-15-10005

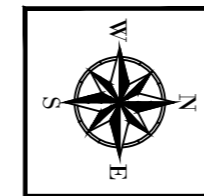
Rev.:	Rev. Datum:	Planungsstand / Änderung:	erstellt:	geprüft:	freigegeben:	geprüft:	freigegeben:
2.0	01.06.2023	Dok. zur finalen Antragseinreichung	NK,01.06.2023	KM,02.06.2023	HM,05.06.2023	TH,06.06.2023	MH,06.06.2023
1.0	09.12.2022	Dok. zur Vollständigkeitsprüfung	PA,09.12.2022	KM,12.12.2022	HM,13.12.2022	TH,13.12.2022	MH,13.12.2022

Maßstab:	Schematisch	Blattnr.:	1 / 4	Maßstab:	DIN / B x H:	594 x 297
tk-Dok.-ID:		KBS:				
Ersteller-ID:		KBS-EPSPG:				

Planersteller: eos projekt GmbH Am Fischereihafen 2 D-26506 Norden	Vorhabenträgerin/Eigentümerin der Zeichnung: TenneT Offshore GmbH Bernecker Str. 70 95448 Bayreuth
---	---



BE-Plan ist beispielhaft dargestellt, der finale BE-Plan wird während der Ausführungsplanung festgelegt.


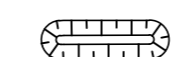



Die Planunterlagen sind nicht zur Bauausführung freigegeben.

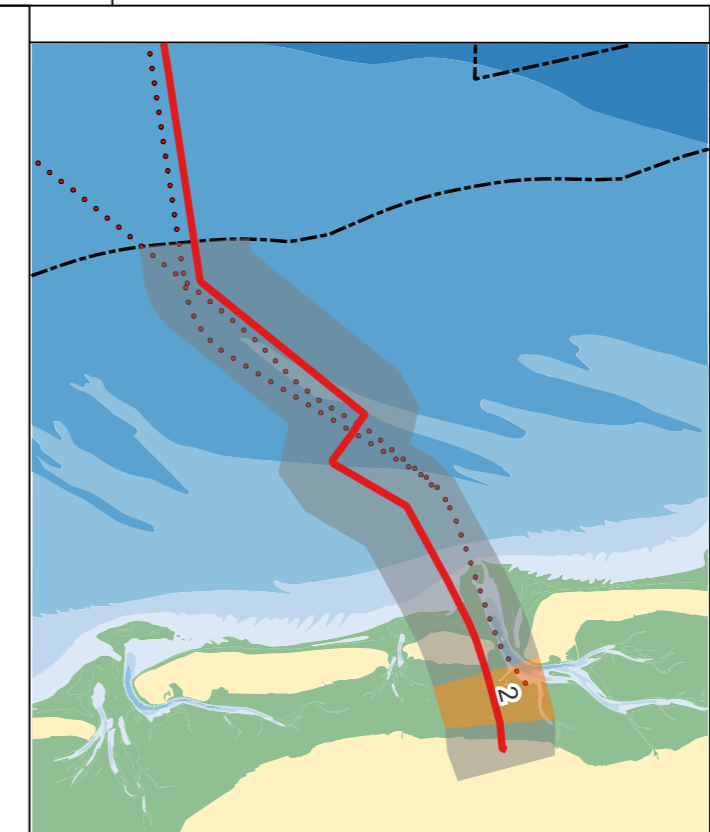
Dieses Dokument ist Eigentum des Auftraggebers und urheberrechtlich geschützt.

Die vom Planverfasser ermittelten Fremdanlagen wurden in die Planunterlagen übernommen. Der Planverfasser übernimmt jedoch keine Gewähr für Genauigkeit und Vollständigkeit der Angaben.

Legende

-  Schutzrohrende
-  Böschung
-  vorhandene Arbeits- und Lagerfläche

Referenz-Dokumente	
Dok. Titel:	Dok. ID:
Aufgestellt:	
Bayreuth, den 30.06.2023 TenneT Offshore GmbH	
<i>i.V. Baill...</i> i.V. M. He...	



NOR-9-2 ±525 kV-HGÜ-Offshore-Netzanbindungssystem Teilabschnitt Seetrasse Küstenmeer 12 sm-Grenze bis Anlandungspunkt Dornumergrode

Planfeststellungsantrag

Anlage 3.3.2

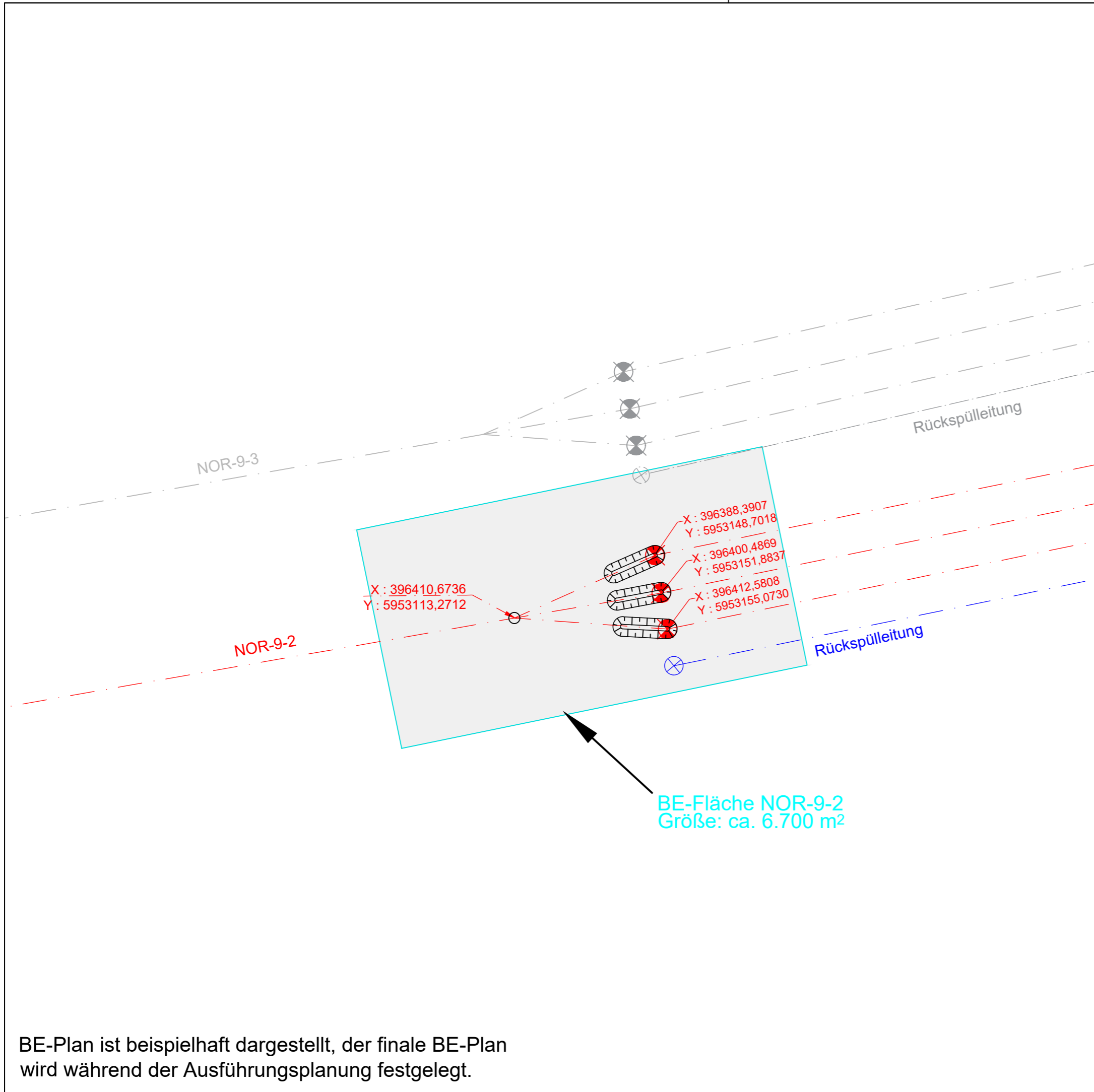
BE-Plan Kabelinstallation Anlandung (BA 2)

LH-Nummer: LH-15-10005

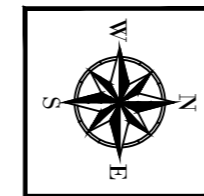
Rev.:	Rev. Datum:	Planungsstand / Änderung:	erstellt:	geprüft:	freigegeben:	geprüft:	freigegeben:
2.0	01.06.2023	Dok. zur finalen Antragseinreichung	NK,01.06.2023	KM,02.06.2023	HM,05.06.2023	TH,06.06.2023	MH,06.06.2023
1.0	09.12.2022	Dok. zur Vollständigkeitsprüfung	PA,09.12.2022	KM,12.12.2022	HM,13.12.2022	TH,13.12.2022	MH,13.12.2022
			Planersteller		Vorhabenträgerin		
Maßstab:	Schematisch	Blattnr.:	2 / 4	Maßstab :			
tk-Dok.-ID:		KBS:		DIN / B x H :	594 x 297		
Ersteller-ID:		KBS-EPSPG:					

Planersteller: eos projekt GmbH Am Fischereihafen 2 D-26506 Norden	 ingenieurgesellschaft mbH	Vorhabenträgerin/Eigentümerin der Zeichnung: TenneT Offshore GmbH Bernecker Str. 70 95448 Bayreuth
---	--	---





BE-Plan ist beispielhaft dargestellt, der finale BE-Plan wird während der Ausführungsplanung festgelegt.






Die Planunterlagen sind nicht zur Bauausführung freigegeben.

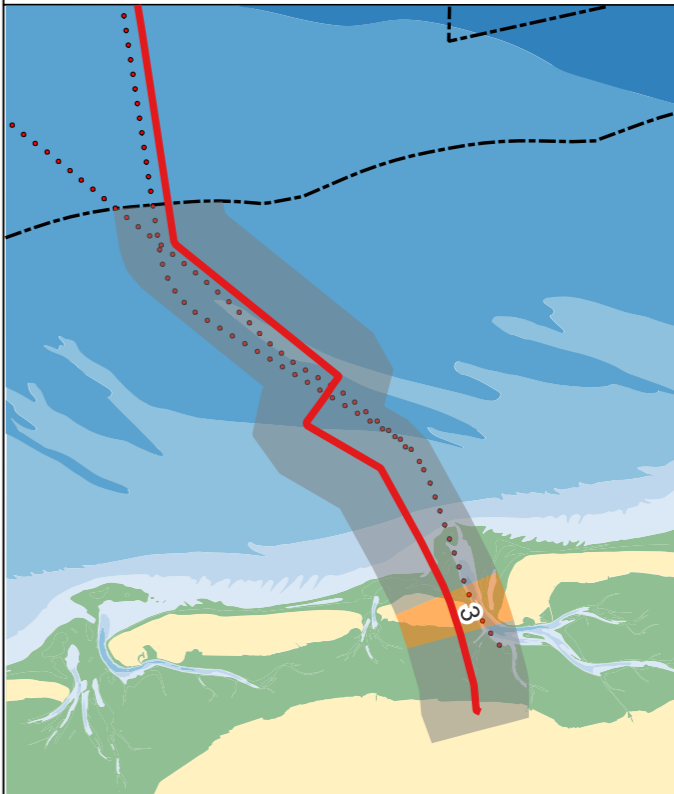
Dieses Dokument ist Eigentum des Auftraggebers und urheberrechtlich geschützt.

Die vom Planverfasser ermittelten Fremdanlagen wurden in die Planunterlagen übernommen. Der Planverfasser übernimmt jedoch keine Gewähr für Genauigkeit und Vollständigkeit der Angaben.

Legende

-  Schutzrohrende
-  Böschung
-  vorhandene Arbeits- und Lagerfläche

Referenz-Dokumente	
Dok. Titel:	Dok. ID:
Aufgestellt:	
Bayreuth, den 30.06.2023 TenneT Offshore GmbH	
<i>i.V. Baill...</i> i.V. M. He...	



NOR-9-2 ±525 kV-HGÜ-Offshore-Netzanbindungssystem Teilabschnitt Seetrasse Küstenmeer 12 sm-Grenze bis Anlandungspunkt Dornumergrode

Planfeststellungsantrag
Anlage 3.3.2

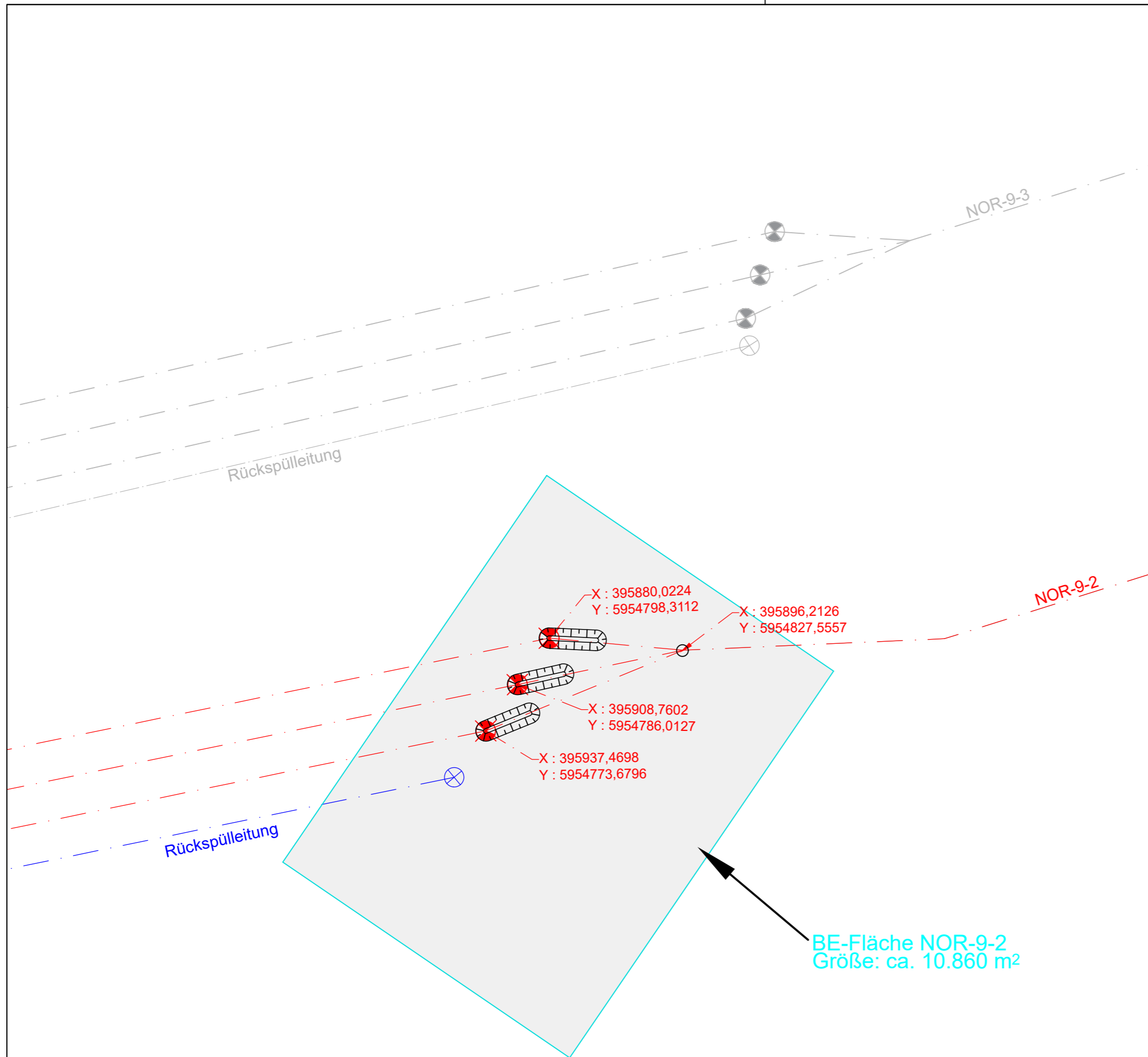
**BE-Plan Kabelinstallation
süd. Baltrum (BA 3)**

LH-Nummer: LH-15-10005

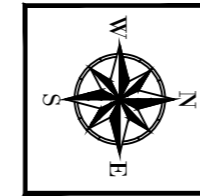
Rev.:	Rev. Datum:	Planungsstand / Änderung:	erstellt:	geprüft:	freigegeben:	geprüft:	freigegeben:
2.0	01.06.2023	Dok. zur finalen Antragseinreichung	NK,01.06.2023	KM,02.06.2023	HM,05.06.2023	TH,06.06.2023	MH,06.06.2023
1.0	09.12.2022	Dok. zur Vollständigkeitsprüfung	PA,09.12.2022	KM,12.12.2022	HM,13.12.2022	TH,13.12.2022	MH,13.12.2022
			Planersteller		Vorhabenträgerin		
Maßstab:	Schematisch	Blattnr.:	3 / 4		Maßstab :		
tk-Dok.-ID:		KBS:			DIN / B x H :	594 x 297	
Ersteller-ID:		KBS-EPSPG:					

Planersteller: eos projekt GmbH Am Fischereihafen 2 D-26506 Norden	Vorhabenträgerin/Eigentümerin der Zeichnung: TenneT Offshore GmbH Bernecker Str. 70 95448 Bayreuth
---	---



BE-Plan ist beispielhaft dargestellt, der finale BE-Plan wird während der Ausführungsplanung festgelegt.




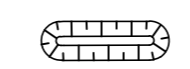

Die Planunterlagen sind nicht zur Bauausführung freigegeben.

Dieses Dokument ist Eigentum des Auftraggebers und urheberrechtlich geschützt.

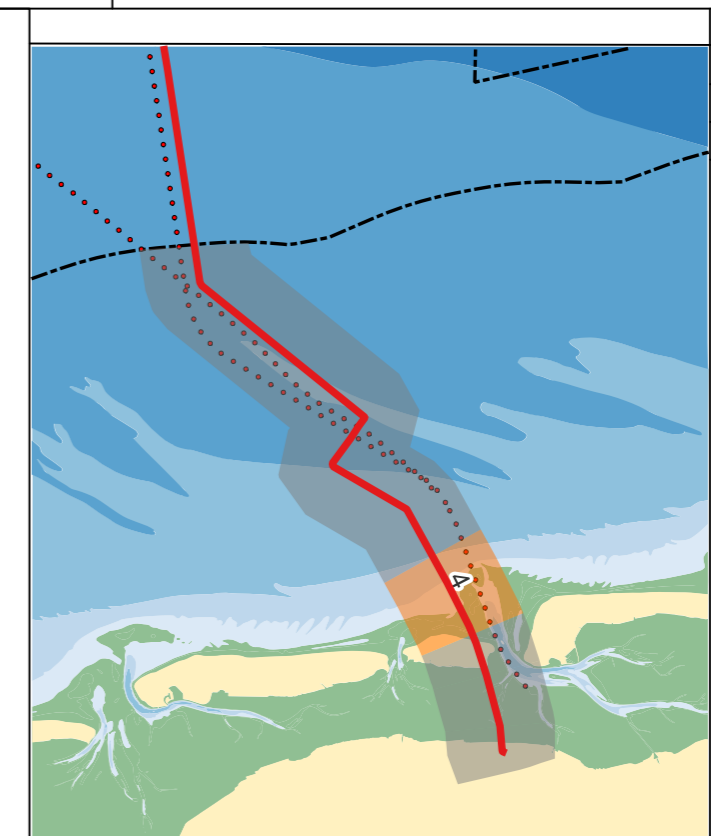
Die vom Planverfasser ermittelten Fremdanlagen wurden in die Planunterlagen übernommen.

Der Planverfasser übernimmt jedoch keine Gewähr für Genauigkeit und Vollständigkeit der Angaben.

Legende

-  Schutzrohrende
-  Böschung
-  vorhandene Arbeits- und Lagerfläche

Referenz-Dokumente	
Dok. Titel:	Dok. ID:
Aufgestellt:	
Bayreuth, den 30.06.2023 TenneT Offshore GmbH	



NOR-9-2 ±525 kV-HGÜ-Offshore-Netzanbindungssystem Teilabschnitt Seetrasse Küstenmeer 12 sm-Grenze bis Anlandungspunkt Dornumergrode

Planfeststellungsantrag

Anlage 3.3.2

**BE-Plan Kabelinstallation
nörd. Baltrum (BA 4)**

LH-Nummer: LH-15-10005

Rev.:	Rev. Datum:	Planungsstand / Änderung:	erstellt:	geprüft:	freigegeben:	geprüft:	freigegeben:	
2.0	01.06.2023	Dok. zur finalen Antragseinreichung	NK,01.06.2023	KM,02.06.2023	HM,05.06.2023	TH,06.06.2023	MH,06.06.2023	
1.0	09.12.2022	Dok. zur Vollständigkeitsprüfung	PA,09.12.2022	KM,12.12.2022	HM,13.12.2022	TH,13.12.2022	MH,13.12.2022	
			Planersteller				Vorhabenträgerin	
Maßstab:	Schematisch	Blattnr.:	4 / 4		Maßstab :			
tk-Dok.-ID:		KBS:			DIN / B x H :	594 x 297		
Ersteller-ID:		KBS-EPSPG:						

Planersteller: eos projekt GmbH Am Fischereihafen 2 D-26506 Norden	 ingenieurgesellschaft mbH	Vorhabenträgerin/Eigentümerin der Zeichnung: TenneT Offshore GmbH Bernecker Str. 70 95448 Bayreuth
---	--	---

