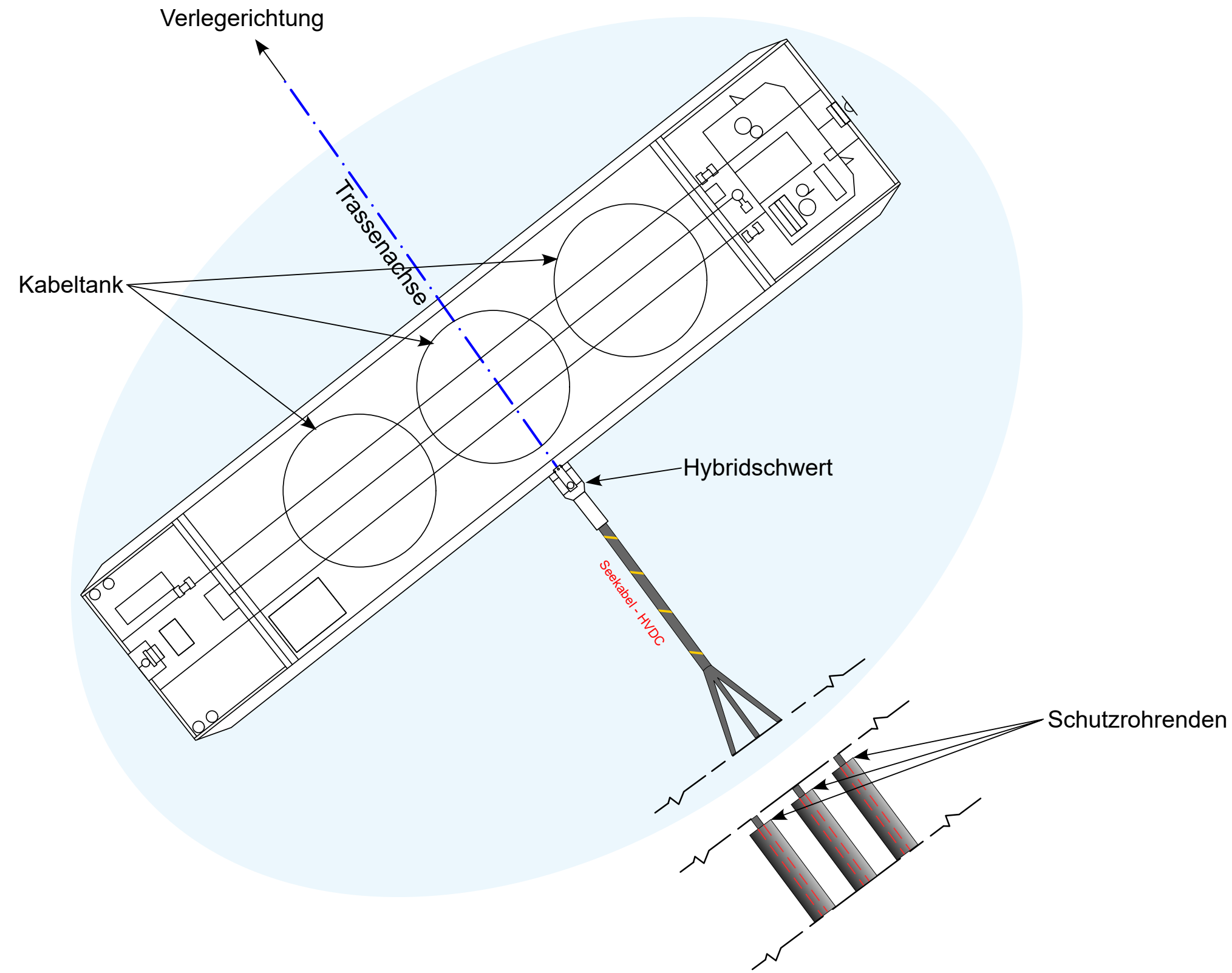
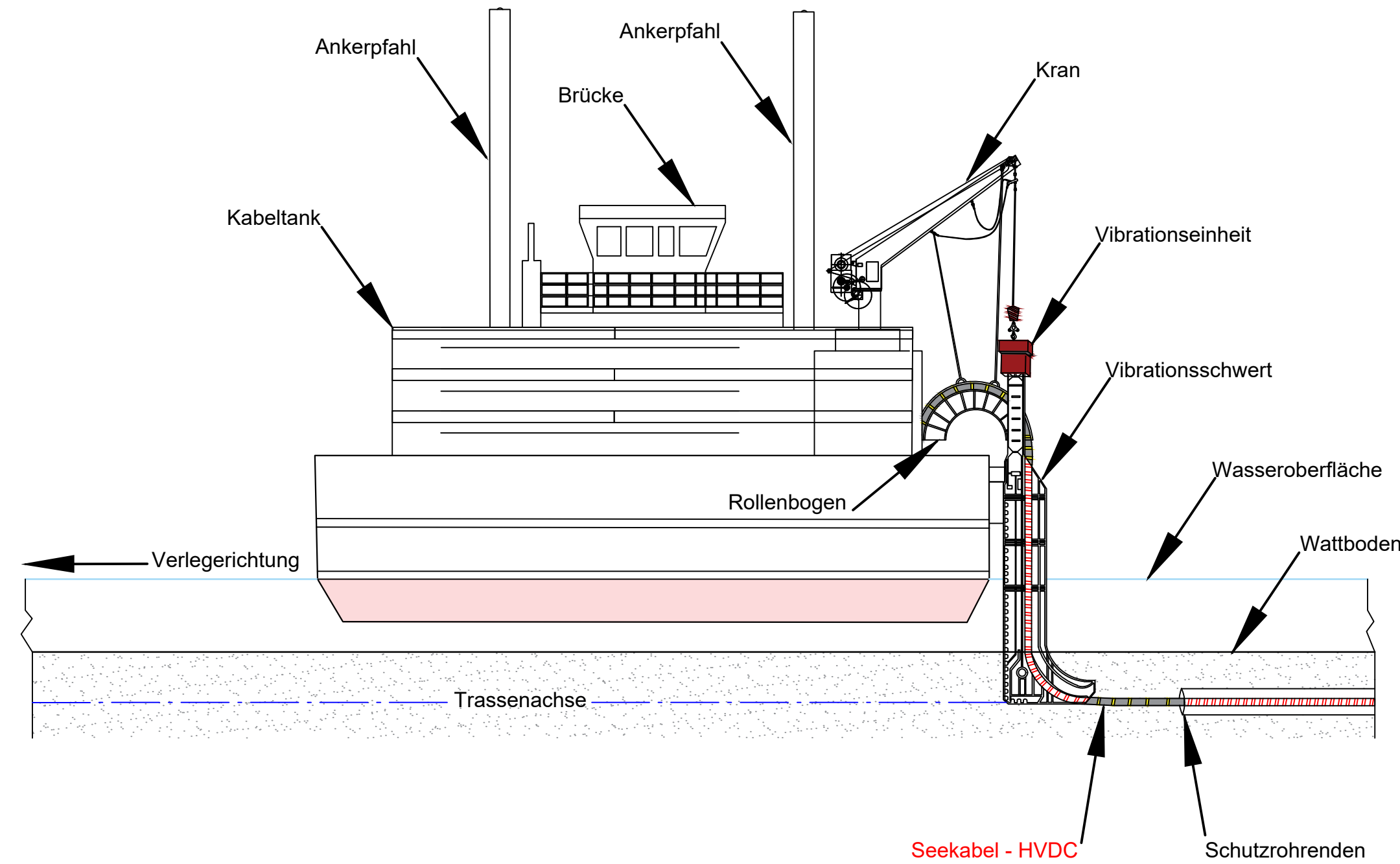


Kabelverlegebarge - Ansicht von oben

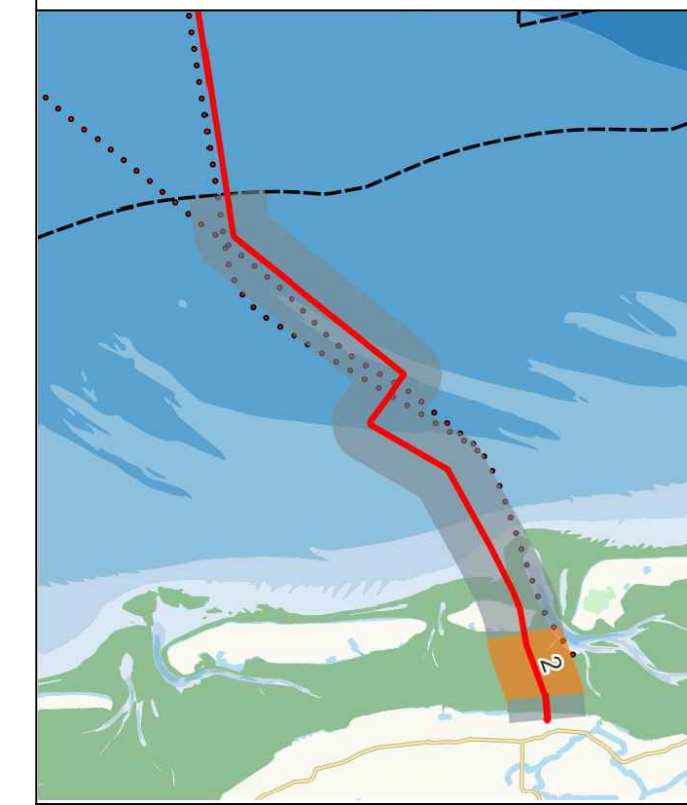


Beispielhafte Darstellung

Kabelverlegebarge - Vorderansicht



Beispielhafte Darstellung



Referenz-Dokumente	
Dok. Titel:	Dok. ID:
Aufgestellt: Bayreuth, den 30.06.2023 TenneT Offshore GmbH	
Haftungsausschluß: Die Planunterlagen sind nicht zur Bauausführung freigegeben. Dieses Dokument ist Eigentum des Auftraggebers und urheberrechtlich geschützt. Die vom Planverfasser ermittelten Fremdanlagen wurden in die Planunterlagen übernommen. Der Planverfasser übernimmt jedoch keine Gewähr für Genauigkeit und Vollständigkeit der Angaben.	

NOR-9-2
±525 kV-HGÜ-Offshore-Netzanbindungssystem
Teilabschnitt Seertrasse Küstenmeer
12 sm-Grenze bis Anlandungspunkt
Dornumergröde

Planfeststellungsantrag
 Anlage 3.3.2

Systemskizzen Kabelinstallation
Wattbereich (BA2)

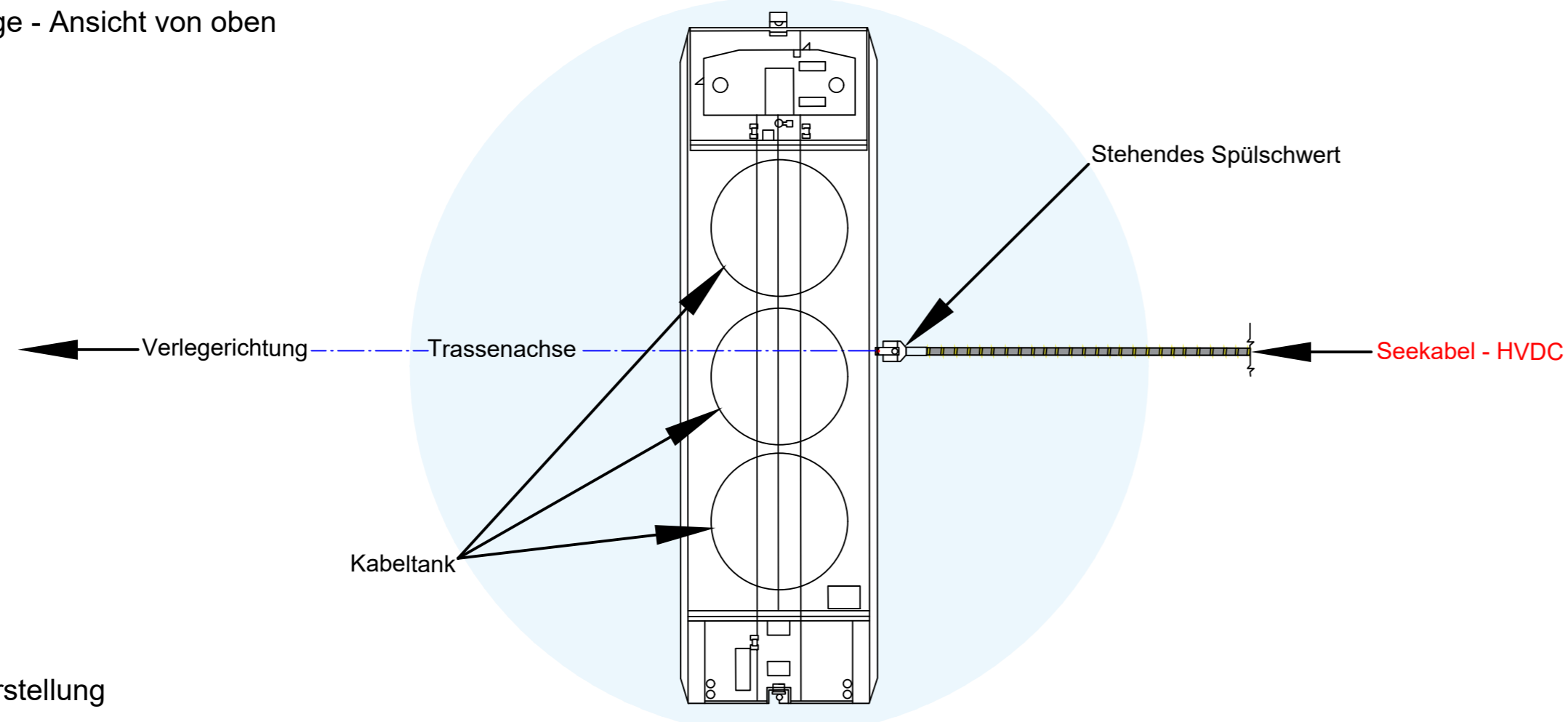
LH-Nummer: LH-15-10005

2.0	01.06.2023	Dok. zur finalen Antragseinreichung	NK,01.06.2023	KM,02.06.2023	HM,05.06.2023	TH,06.06.2023	MH,06.06.2023
1.0	26.04.2023	Dokument zur Vollständigkeitsprüfung	NK,26.04.2023	KM,27.04.2023	HM,28.04.2023	TH,29.04.2023	MH,29.04.2023
Rev.:	Rev. Datum:	Planungsstand / Änderung:	erstellt:	geprüft:	freigegeben:	geprüft:	freigegeben:
			Planersteller				Vorhabenträgerin
Maßstab:	Schematisch	Blattnr.:	1 / 6	DIN / B x H:	825 x 297		
tk-Dok.-ID:		KBS:					
Ersteller-ID:		KBS-EPSPG:					

Planersteller: eos projekt GmbH
 Am Fischereihafen 2
 D-26506 Norden

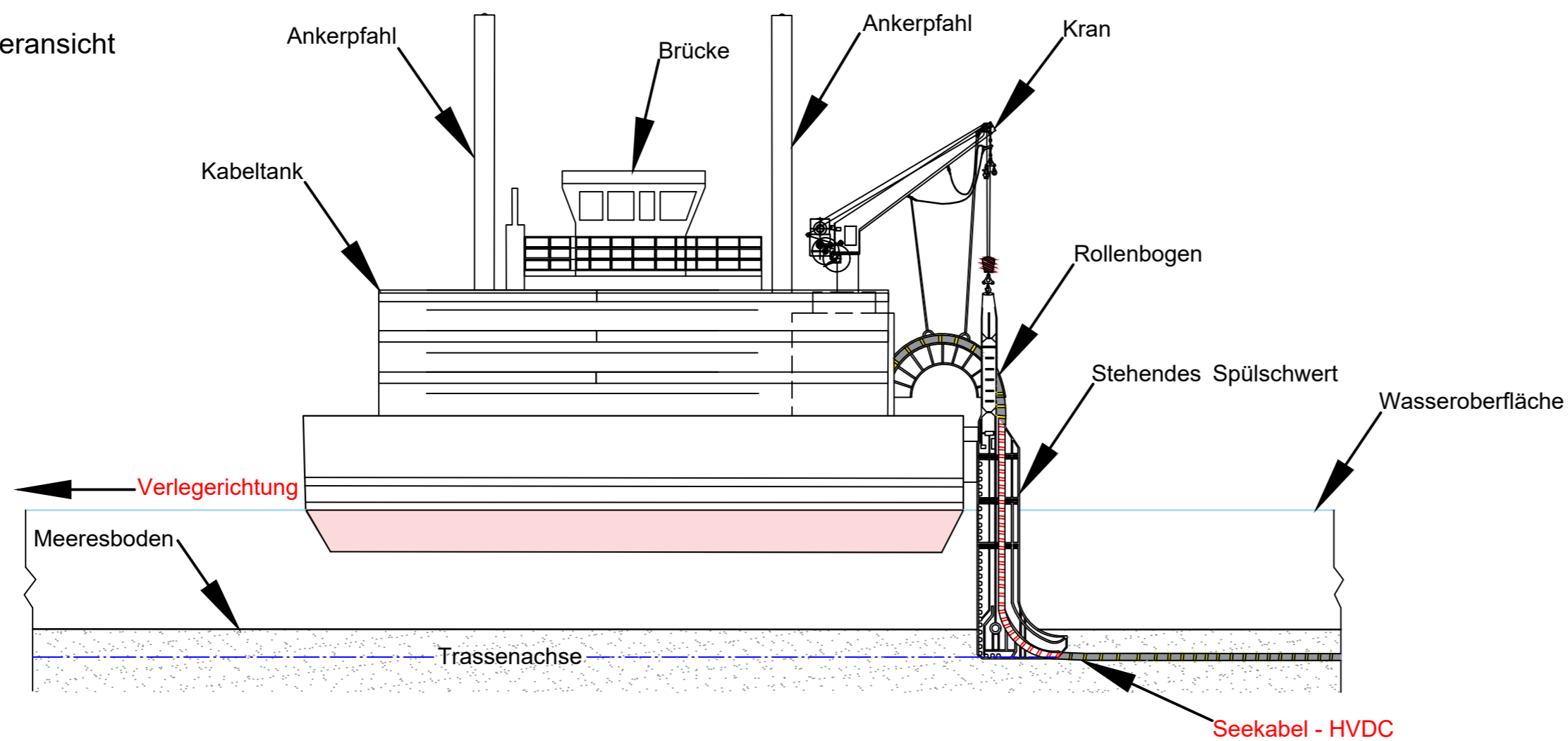
Vorhabenträgerin/Eigentümerin der Zeichnung:
 TenneT Offshore GmbH
 Bernecker Str. 70
 95448 Bayreuth

Kabelverlegebarge - Ansicht von oben



Beispielhafte Darstellung

Kabelverlegebarge - Vorderansicht



Beispielhafte Darstellung

Referenz-Dokumente

Dok. Titel:	Dok. ID:

Aufgestellt:

Bayreuth, den 30.06.2023
TenneT Offshore GmbH *U. Brühl* ; *V. M. Heins*

Haftungsausschluß:

Die Planunterlagen sind nicht zur Bauausführung freigegeben. Dieses Dokument ist Eigentum des Auftraggebers und urheberrechtlich geschützt. Die vom Planverfasser ermittelten Fremdanlagen wurden in die Planunterlagen übernommen. Der Planverfasser übernimmt jedoch keine Gewähr für Genauigkeit und Vollständigkeit der Angaben.

NOR-9-2
±525 kV-HGÜ-Offshore-Netzanbindungssystem
Teilabschnitt Seetrasse Küstenmeer
12 sm-Grenze bis Anlandungspunkt
Dornumergröde

Planfeststellungsantrag

Anlage 3.3.2

Systemskizzen Kabelinstallation
Offshore Verlegegerät (BA 4)

LH-Nummer: LH-15-10005

2.0	01.06.2023	Dok. zur finalen Antragseinreichung	NK,01.06.2023	KM,02.06.2023	HM,05.06.2023	TH,06.06.2023	MH,06.06.2023
1.0	26.04.2023	Dokument zur Vollständigkeitsprüfung	NK,26.04.2023	KM,27.04.2023	HM,28.04.2023	TH,29.04.2023	MH,29.04.2023

Rev.:	Rev. Datum:	Planungsstand / Änderung:	erstellt:	geprüft:	freigegeben:	geprüft:	freigegeben:
			Planersteller		Vorhabenträgerin		

Maßstab:	Schematisch	Blattnr.:	2/ 6	DIN / B x H :	594 x 297
tk-Dok.-ID:		KBS:			
Ersteller-ID:		KBS-EPSPG:			

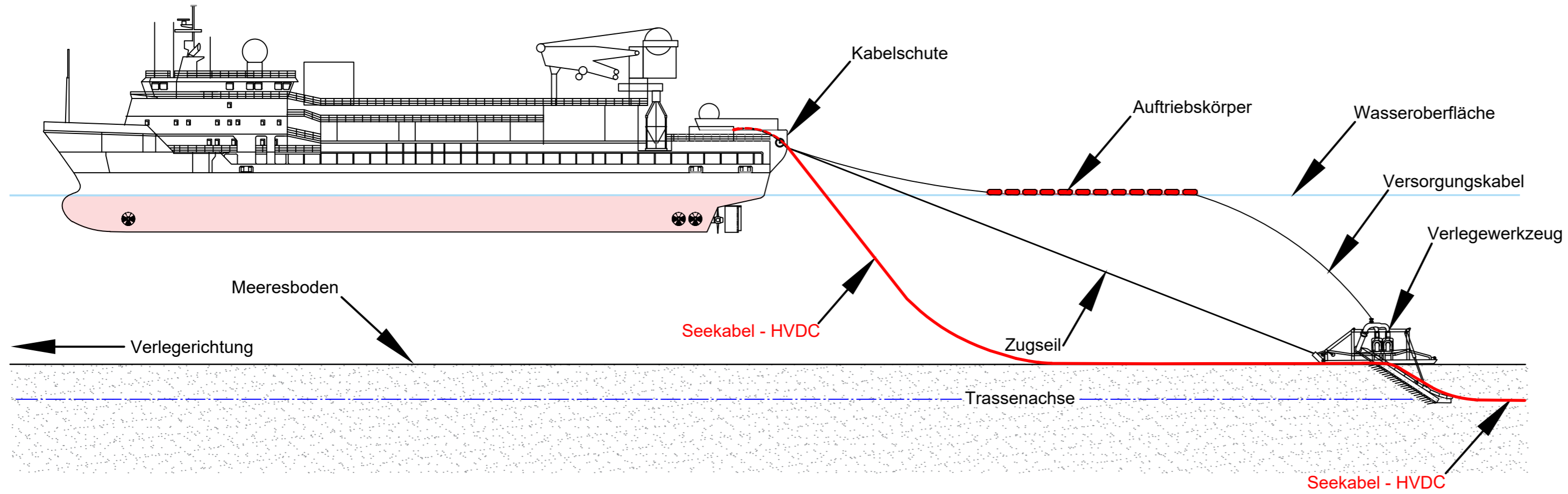
Planersteller:

eos projekt GmbH
Am Fischereihafen 2
D-26506 Norden

Vorhabenträgerin/Eigentümerin der Zeichnung:

TenneT Offshore GmbH
Bernecker Str. 70
95448 Bayreuth

Kabelverlegeschiff



Beispielhafte Darstellung

Referenz-Dokumente	
Dok. Titel:	Dok. ID:
Aufgestellt:	
Bayreuth, den 30.06.2023 TenneT Offshore GmbH <i>U. Brühl</i> ; <i>V. M. Heins</i>	
Haftungsausschluß: Die Planunterlagen sind nicht zur Bauausführung freigegeben. Dieses Dokument ist Eigentum des Auftraggebers und urheberrechtlich geschützt. Die vom Planverfasser ermittelten Fremdanlagen wurden in die Planunterlagen übernommen. Der Planverfasser übernimmt jedoch keine Gewähr für Genauigkeit und Vollständigkeit der Angaben.	

NOR-9-2
±525 kV-HGÜ-Offshore-Netzanbindungssystem
Teilabschnitt Seetrasse Küstenmeer
12 sm-Grenze bis Anlandungspunkt
Dornumergrode

Planfeststellungsantrag
 Anlage 3.3.2

Systemskizzen Kabelinstallation
Offshore (BA 5): Simultaneous Lay and Burial

LH-Nummer: LH-15-10005

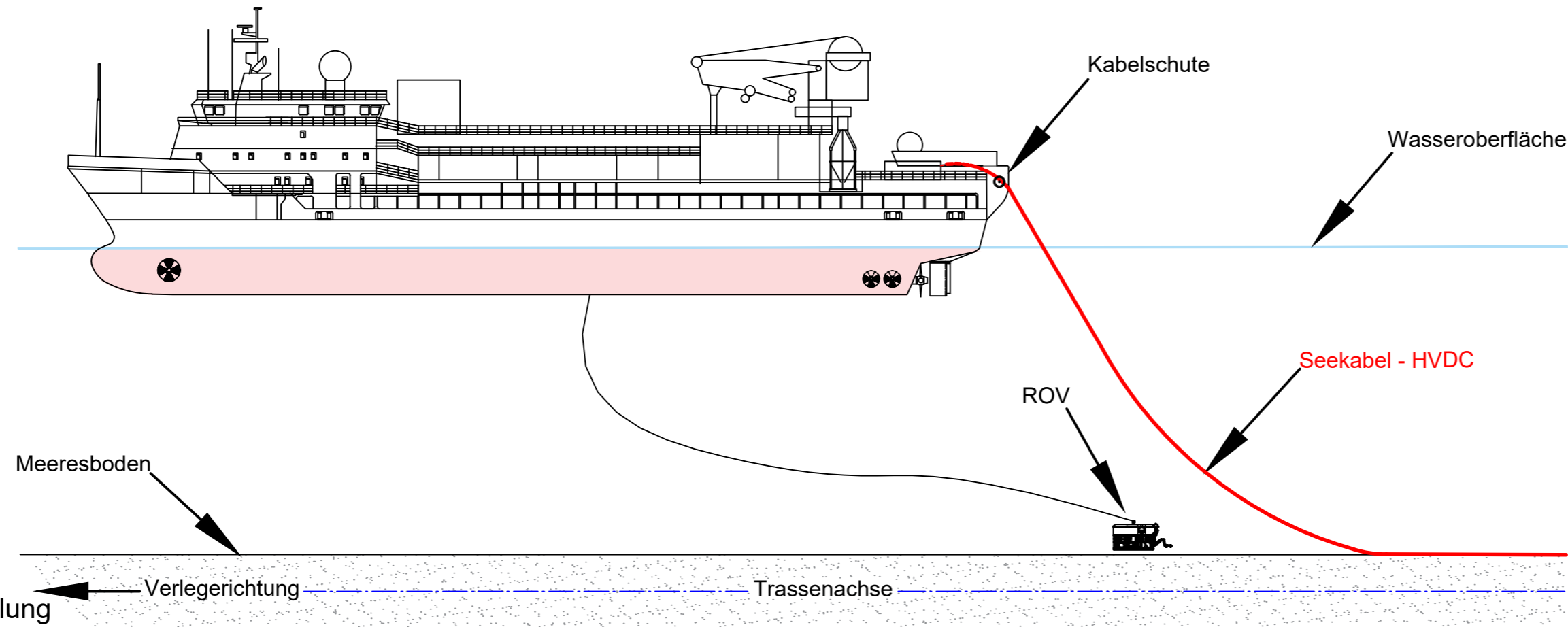
2.0	01.06.2023	Dok. zur finalen Antragseinreichung	NK,01.06.2023	KM,02.06.2023	HM,05.06.2023	TH,06.06.2023	MH,06.06.2023
1.0	26.04.2023	Dokument zur Vollständigkeitsprüfung	NK,26.04.2023	KM,27.04.2023	HM,28.04.2023	TH,29.04.2023	MH,29.04.2023

Rev.:	Rev. Datum:	Planungsstand / Änderung:	erstellt:	geprüft:	freigegeben:	geprüft:	freigegeben:
			Planersteller		Vorhabenträgerin		

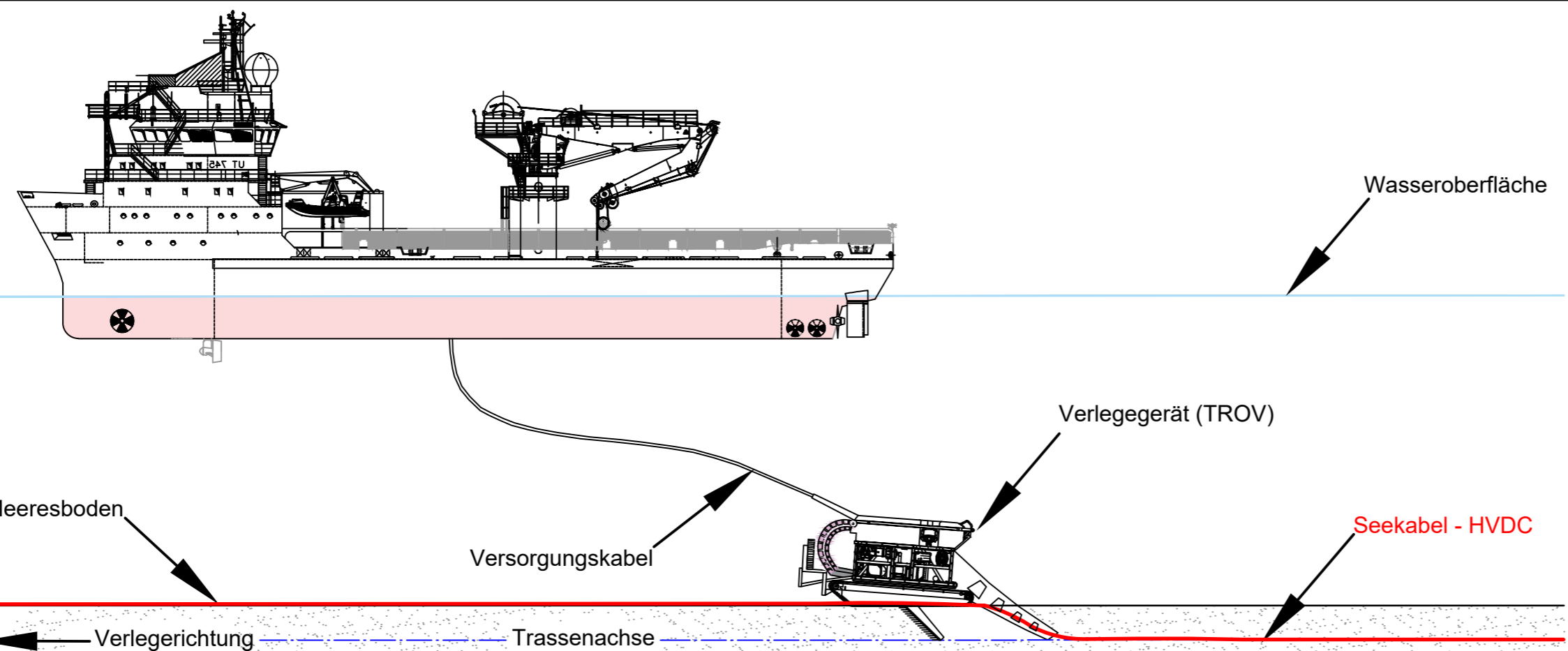
Maßstab:	Schematisch	Blattnr.:	3/ 6	DIN / B x H :	594 x 297
tk-Dok.-ID:		KBS:			
Ersteller-ID:		KBS-EPSPG:			

Planersteller: eos projekt GmbH Am Fischereihafen 2 D-26506 Norden		Vorhabenträgerin/Eigentümerin der Zeichnung: TenneT Offshore GmbH Bernecker Str. 70 95448 Bayreuth	
---	--	---	--

Kabelverlegeschiffe



Beispielhafte Darstellung



Beispielhafte Darstellung

Referenz-Dokumente	
Dok. Titel:	Dok. ID:
Aufgestellt:	
Bayreuth, den 30.06.2023 TenneT Offshore GmbH <i>v.V. Baill...</i> ; <i>v.V. M. Heing</i>	
Haftungsausschluß: Die Planunterlagen sind nicht zur Bauausführung freigegeben. Dieses Dokument ist Eigentum des Auftraggebers und urheberrechtlich geschützt. Die vom Planverfasser ermittelten Fremdanlagen wurden in die Planunterlagen übernommen. Der Planverfasser übernimmt jedoch keine Gewähr für Genauigkeit und Vollständigkeit der Angaben.	

NOR-9-2
±525 kV-HGÜ-Offshore-Netzanbindungssystem
Teilabschnitt Seetrasse Küstenmeer
12 sm-Grenze bis Anlandungspunkt
Dornumergrode

Planfeststellungsantrag
 Anlage 3.3.2

Systemskizzen Kabelinstallation
Offshore (BA5) : Post Lay and Burial

LH-Nummer: LH-15-10005

Rev.:	Rev. Datum:	Planungsstand / Änderung:	erstellt:	geprüft:	freigegeben:	geprüft:	freigegeben:
2.0	01.06.2023	Dok. zur finalen Antragseinreichung	NK,01.06.2023	KM,02.06.2023	HM,05.06.2023	TH,06.06.2023	MH,06.06.2023
1.0	26.04.2023	Dokument zur Vollständigkeitsprüfung	NK,26.04.2023	KM,27.04.2023	HM,28.04.2023	TH,29.04.2023	MH,29.04.2023

Planersteller: _____ Vorhabenträgerin: _____

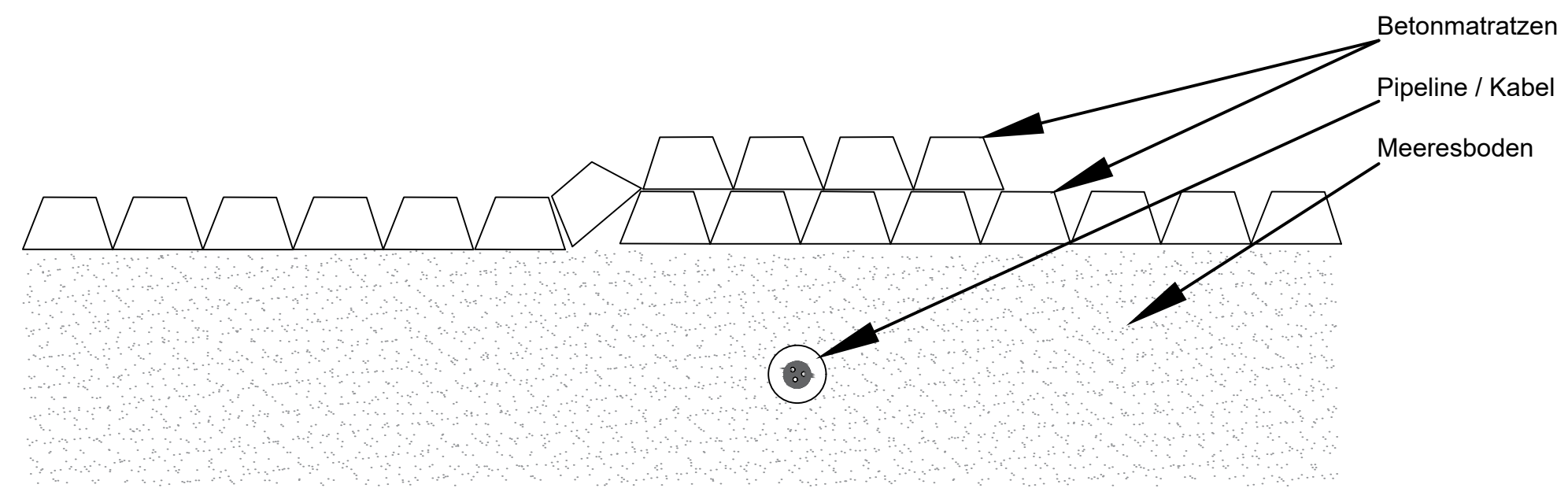
Maßstab:	Schematisch	Blattnr.:	4 / 6	DIN / B x H :	594 x 297
tk-Dok.-ID:		KBS:			
Ersteller-ID:		KBS-EPSPG:			

Planersteller: eos projekt GmbH
 Am Fischereihafen 2
 D-26506 Norden

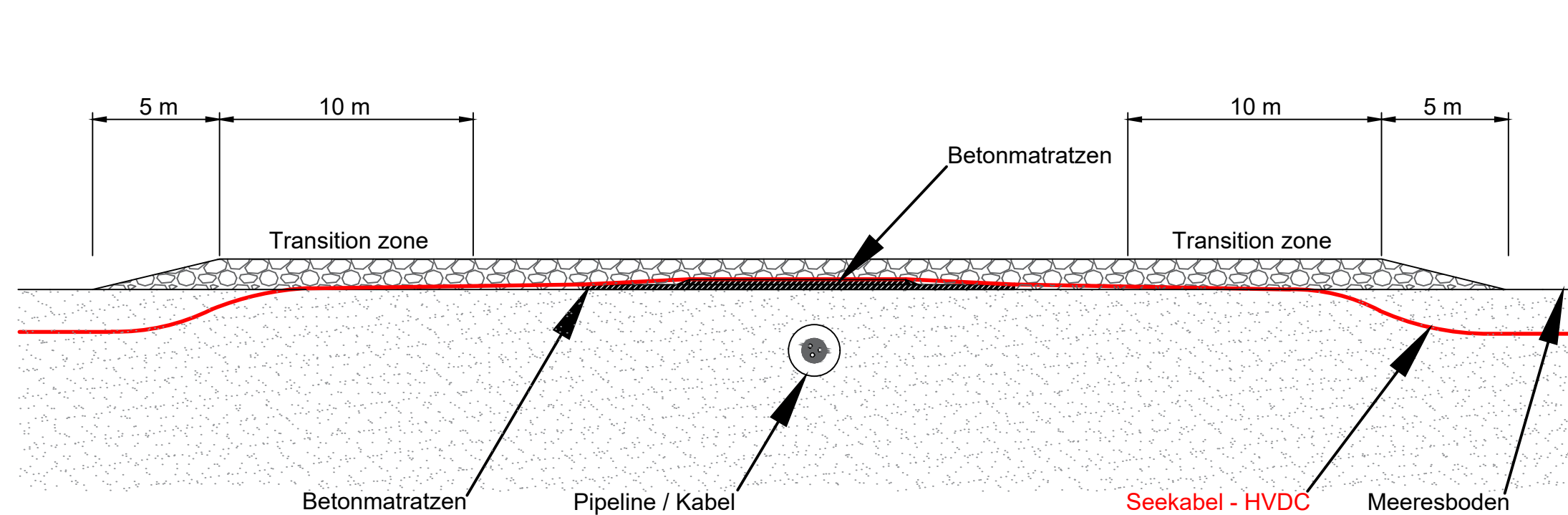
Vorhabenträgerin/Eigentümerin der Zeichnung:
 TenneT Offshore GmbH
 Bernecker Str. 70
 95448 Bayreuth



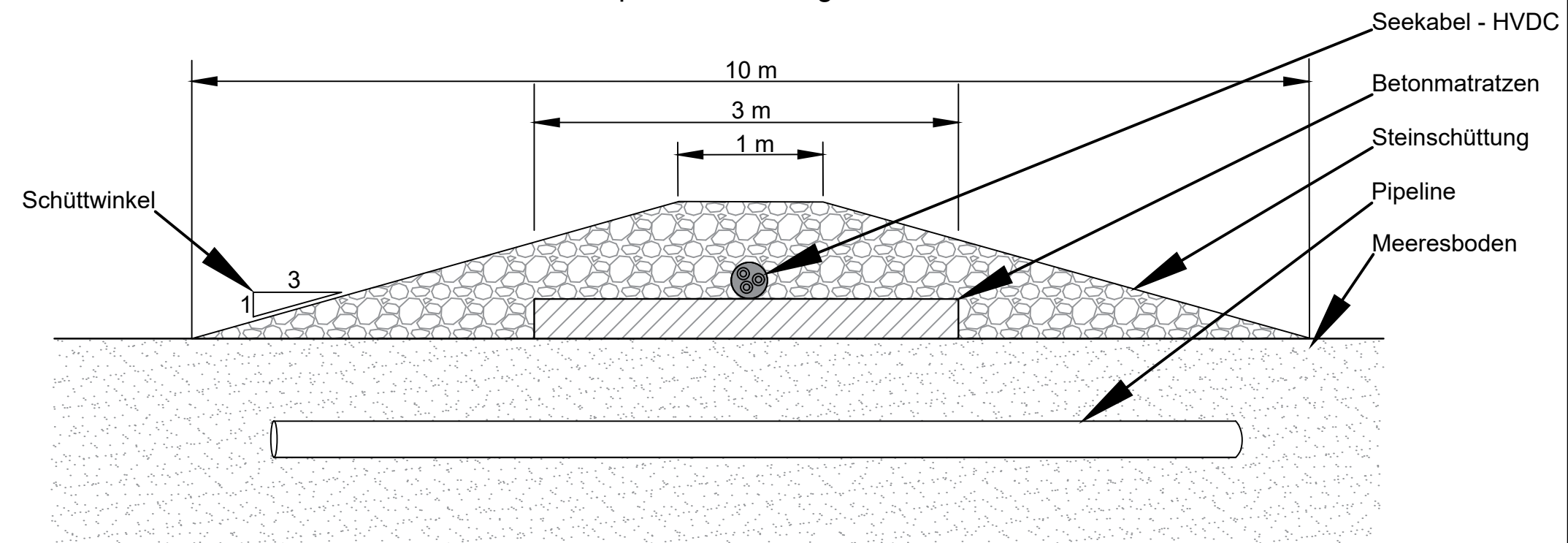

Kabel im Meeresboden - Ausschnitt



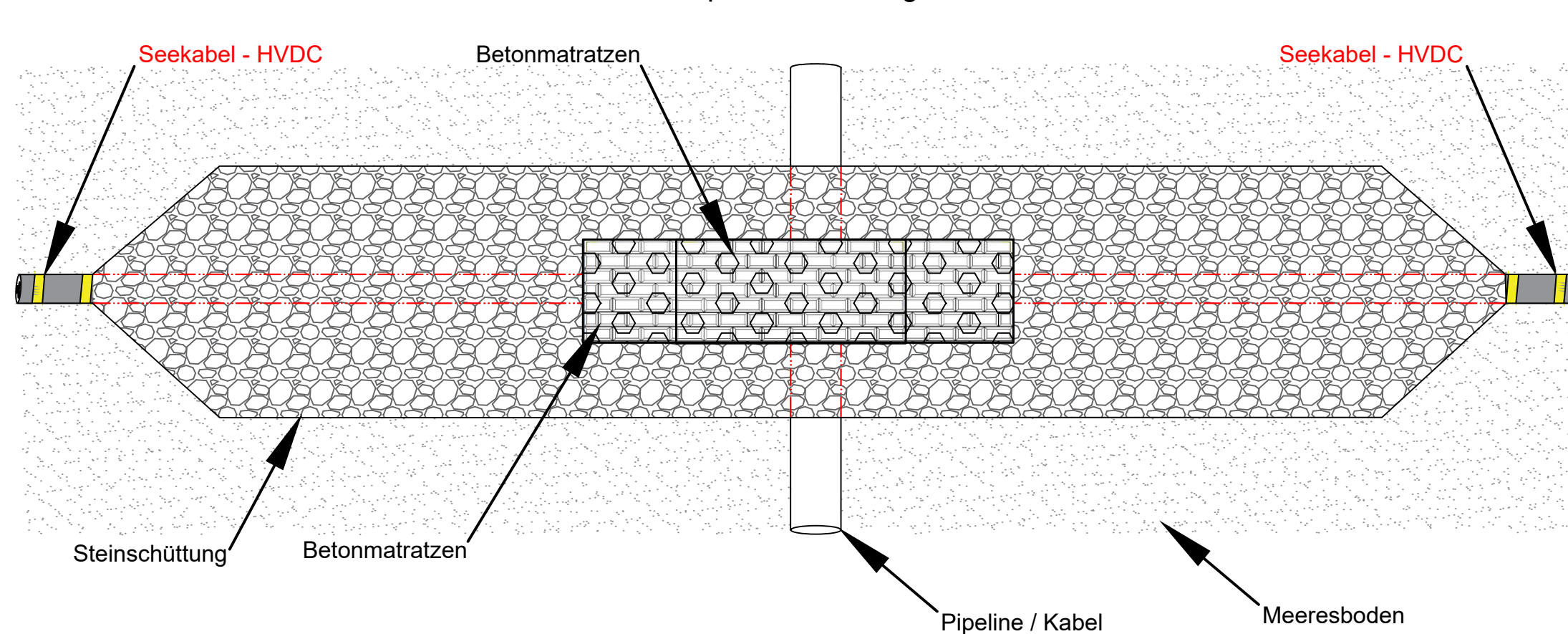
Kabel im Meeresboden - Ausschnitt



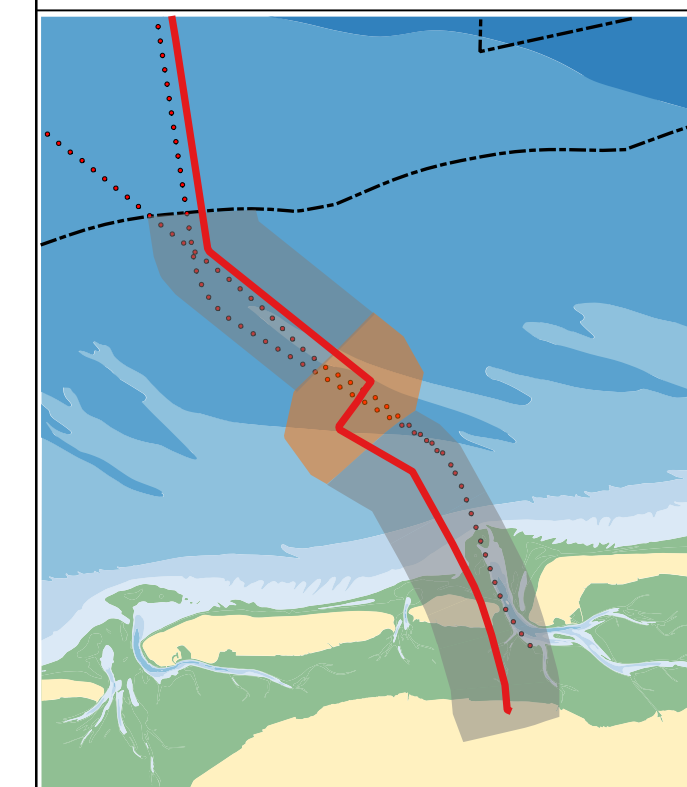
Kabel - Pipeline Kreuzung - Ausschnitt



Kabel - Pipeline Kreuzung - Ansicht von oben



Beispielhafte Darstellungen



Referenz-Dokumente	
Dok. Titel:	Dok. ID:
Aufgestellt: Bayreuth, den 30.06.2023 TenneT Offshore GmbH	
Haftungsausschluß: Die Planunterlagen sind nicht zur Bauausführung freigegeben. Dieses Dokument ist Eigentum des Auftraggebers und urheberrechtlich geschützt. Die vom Planverfasser ermittelten Fremdanlagen wurden in die Planunterlagen übernommen. Der Planverfasser übernimmt jedoch keine Gewähr für Genauigkeit und Vollständigkeit der Angaben.	

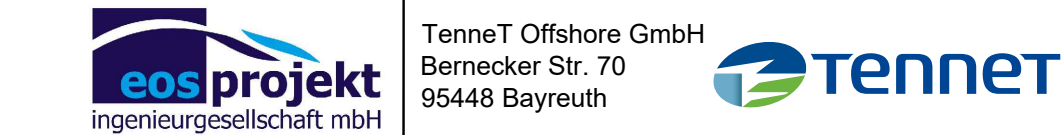
NOR-9-2
±525 kV-HGÜ-Offshore-
Netzanbindungssystem Teilabschnitt
Seetrasse Küstenmeer
12 sm-Grenze bis Anlandungspunkt
Dornumergröde

Planfeststellungsantrag
Anlage 3.3.2
Systemskizzen Kabelinstallation
Kreuzung

LH-Nummer: LH-15-10005

2.0	01.06.2023	Dok. zur finalen Antragseinreichung	NK,01.06.2023	KM,02.06.2023	HM,05.06.2023	TH,06.06.2023	MH,06.06.2023
1.0	26.04.2023	Dokument zur Vollständigkeitsprüfung	NK,26.04.2023	KM,27.04.2023	HM,28.04.2023	TH,29.04.2023	MH,29.04.2023
Rev.:	Rev. Datum:	Planungsstand / Änderung:	erstellt:	geprüft:	freigegeben:	geprüft:	freigegeben:
				Planersteller		Vorhabenträgerin	
Maßstab:	Schematisch	Blattnr.:	5 / 6				
tk-Dok.-ID:		KBS:		DIN / B x H:	825 x 297		
Ersteller-ID:		KBS-EPSPG:					

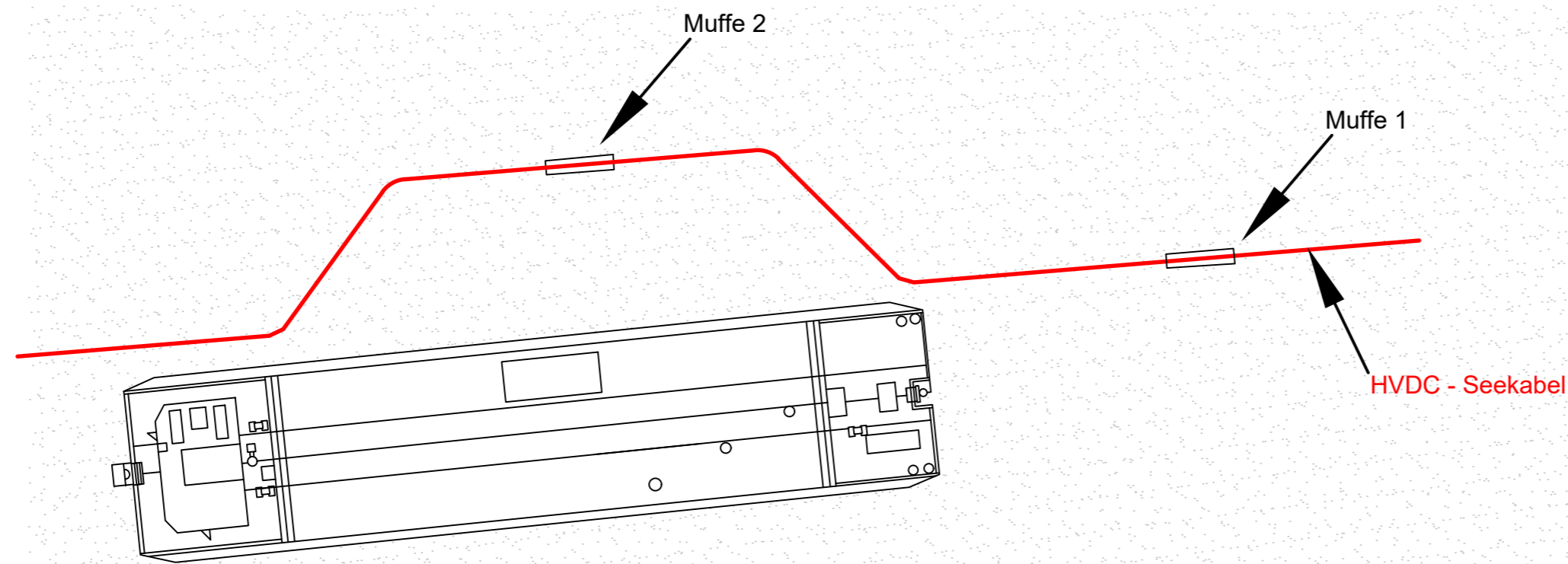
Planersteller:
eos projekt GmbH
Am Fischereihafen 2
D-26506 Norden



Vorhabenträgerin/Eigentümerin der Zeichnung:
TenneT Offshore GmbH
Bernecker Str. 70
95448 Bayreuth

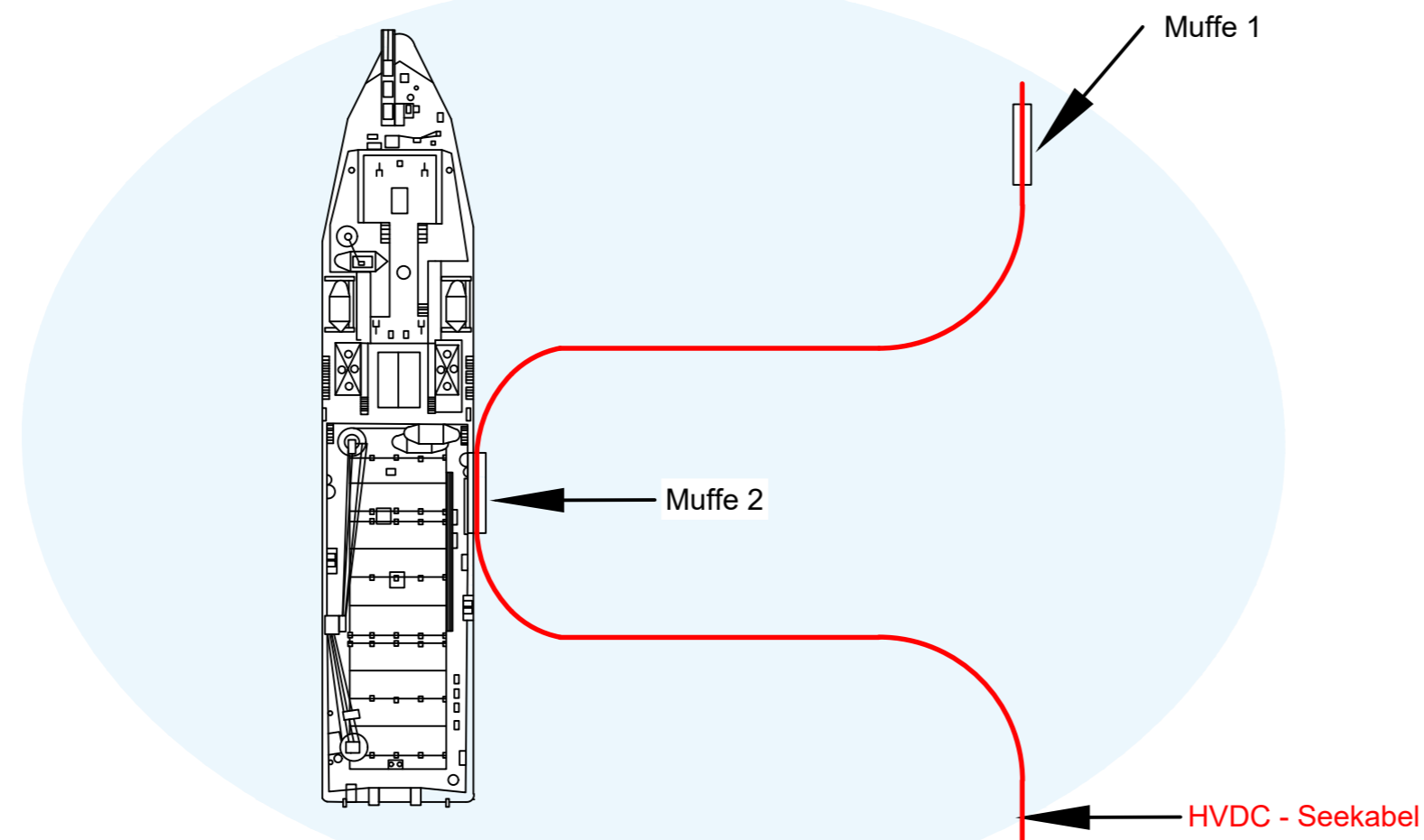
Reparaturbarge - Ansicht von oben

Reparatur Nearshore



Reparaturschiff - Ansicht von oben

Reparatur Offshore



Beispielhafte Darstellungen

Referenz-Dokumente

Dok. Titel: Dok. ID:

Aufgestellt:

Bayreuth, den 30.06.2023
TenneT Offshore GmbH

(Handwritten signatures)

Haftungsausschluß:

Die Planunterlagen sind nicht zur Bauausführung freigegeben. Dieses Dokument ist Eigentum des Auftraggebers und urheberrechtlich geschützt. Die vom Planverfasser ermittelten Fremdanlagen wurden in die Planunterlagen übernommen. Der Planverfasser übernimmt jedoch keine Gewähr für Genauigkeit und Vollständigkeit der Angaben.

NOR-9-2
±525 kV-HGÜ-Offshore-Netzanbindungssystem
Teilabschnitt Seetrasse Küstenmeer
12 sm-Grenze bis Anlandungspunkt Dornumersiel

Planfeststellungsantrag

Anlage 3.3.2

Systemskizzen Kabelinstallation
Reparatur

LH-Nummer: LH-15-10005

2.0	01.06.2023	Dok. zur finalen Antragseinreichung	NK,01.06.2023	KM,02.06.2023	HM,05.06.2023	TH,06.06.2023	MH,06.06.2023
1.0	26.04.2023	Dokument zur Vollständigkeitsprüfung	NK,26.04.2023	KM,27.04.2023	HM,28.04.2023	TH,29.04.2023	MH,29.05.2023
Rev.:	Rev. Datum:	Planungsstand / Änderung:	erstellt:	geprüft:	freigegeben:	geprüft:	freigegeben:
			Planersteller		Vorhabenträgerin		

Maßstab:	Schematisch	Blattnr.:	6 / 6	DIN / B x H :	594 x 297
tk-Dok.-ID:		KBS:			
Ersteller-ID:		KBS-EPSPG:			

Planersteller: eos projekt GmbH
Am Fischereihafen 2
D-26506 Norden

Vorhabenträgerin/Eigentümerin der Zeichnung:
TenneT Offshore GmbH
Bernecker Str. 70
95448 Bayreuth