


Anschlussblatt 11

Gemeinde: Baltrum  
Gemarkung: Ostr. Küstenmeer-West  
Flur: 2





**Legende:**

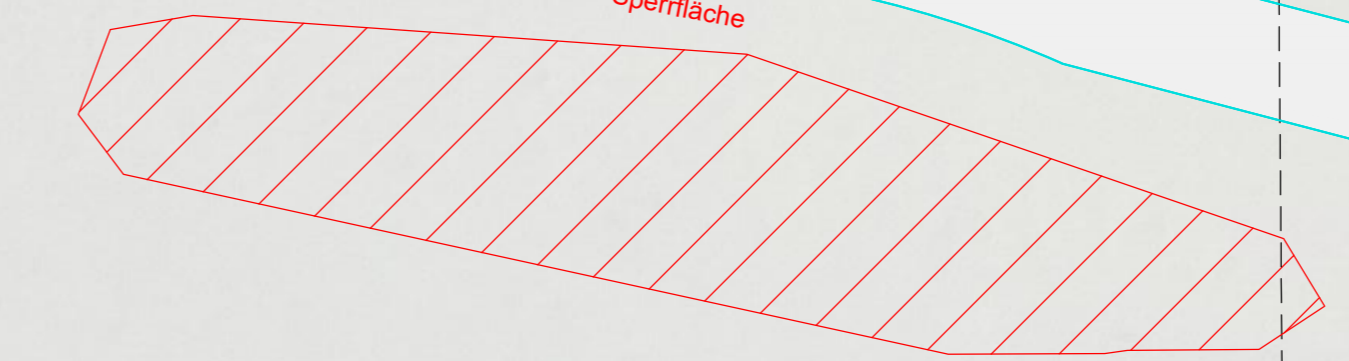
Land	---
Kreis	- - - -
Stadt/Gem.	- - - -
Gemarkung	- - - -
Flur	---
Flurstück	---
Schutzgebiet	---
Freileitung	---
Richtfunk	---
Kabel	---

**gepl. Kabeltrassen:**

NOR-9-3	---
NOR-9-2	---
NOR-12-1 (nachrichtlich)	---
NOR-11-2 (nachrichtlich)	---
NOR-13-1 (nachrichtlich)	---
Ein-/ Austrittspunkt HDD	⊕
Rückspüleleitung	---
Bestandsaufschlusspunkte	●
geplante Aufschlusspunkte	●
Bestandsdrucksondierpunkte	●
temporäre Flächeninanspruchnahme (Arbeitsbereich)	---
Baustraße (befestigt)	---
Rohrbaufäche	---



Zwischenlager Rohrstrang



Gemeinde: Baltrum  
Gemarkung: Baltrum  
Flur: 4

2/3

Anschlussblatt 13

Anschlussblatt 8

**Übersichtsplan**

**Referenz-Dokumente**

Dok. Titel:	Dok. ID:

Die Planunterlagen sind nicht zur Bauausführung freigegeben!  
Dieses Dokument ist Eigentum des Auftraggebers und urheberrechtlich geschützt.  
Die vom Planverfasser ermittelten Fremdanlagen wurden in die Planunterlagen übernommen. Der Planverfasser übernimmt jedoch keine Gewähr für die Genauigkeit und Vollständigkeit der Angaben.

**Quellenangaben:**  
**Geodetic Parameters**

Ellipsoid : WGS84 UTM Zone 32N False Easting : 500000.00  
Latitude of Origin : 0.00° False Northing : 0.000  
Projection : Transverse Mercator Scale Factor (CM) : 0.9996  
Central Meridian : 9.00°

Aufgestellt:  
Bayreuth, den 30.06.2023  
TenneT Offshore GmbH *V. M. Heintz*

**NOR-9-2**  
**±525 kV-HGÜ-Offshore-Netzanbindungssystem**  
**Teilabschnitt Seetrasse Küstenmeer**  
**12 sm-Grenze bis Anlandungspunkt Dornumergröde**

Planfeststellungsantrag  
Anlage 3.3.1  
**Lageplan HDD**  
**Baltrum**

Rev.:	Rev. Datum:	Planungsstand / Änderung:	erstellt:	geprüft:	freigegeben:	geprüft:	freigegeben:

Maßstab: 1:1.000 Blattnr.: 10 / 13  
ik-Dok-ID: KBS: UTM 32 DIN / B x H: 1189 x 297  
Ersteller-ID: KBS-EPSP: 20-0263\_3-04-02\_GP\_20230426.dwg  
Planersteller: Vorhabenträgerin/Eigentümerin der Zeichnung:

MOLL-prd GmbH & Co. KG  
Weststraße 2  
D-57392 Schmallenberg

TenneT Offshore GmbH  
Bernecker Str.70  
95448 Bayreuth