

13neu
WA2+1,8

279,7
~~284,0~~

14
T+4,2

327,5
~~327,2~~

15neu
WA2-3,6

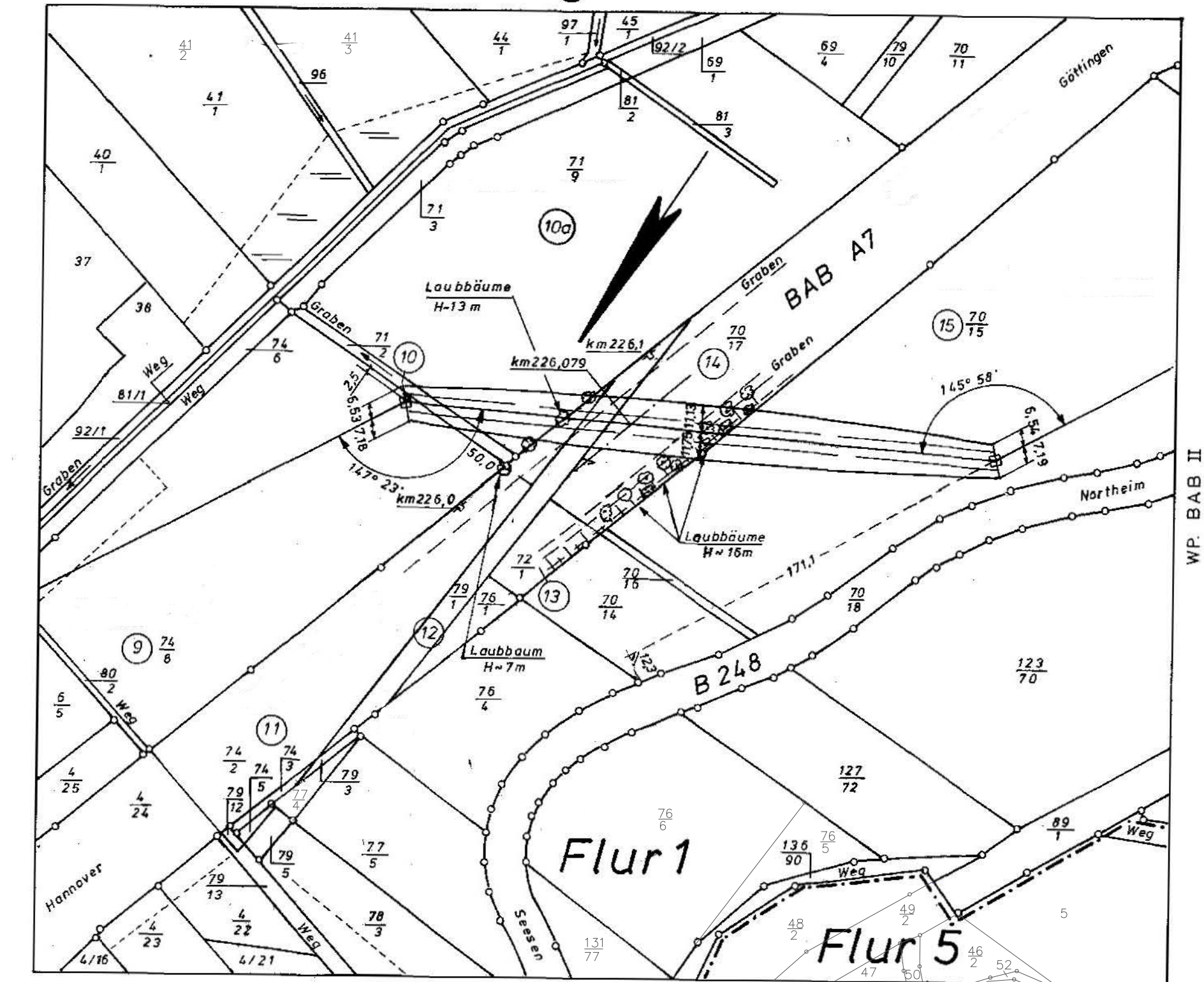
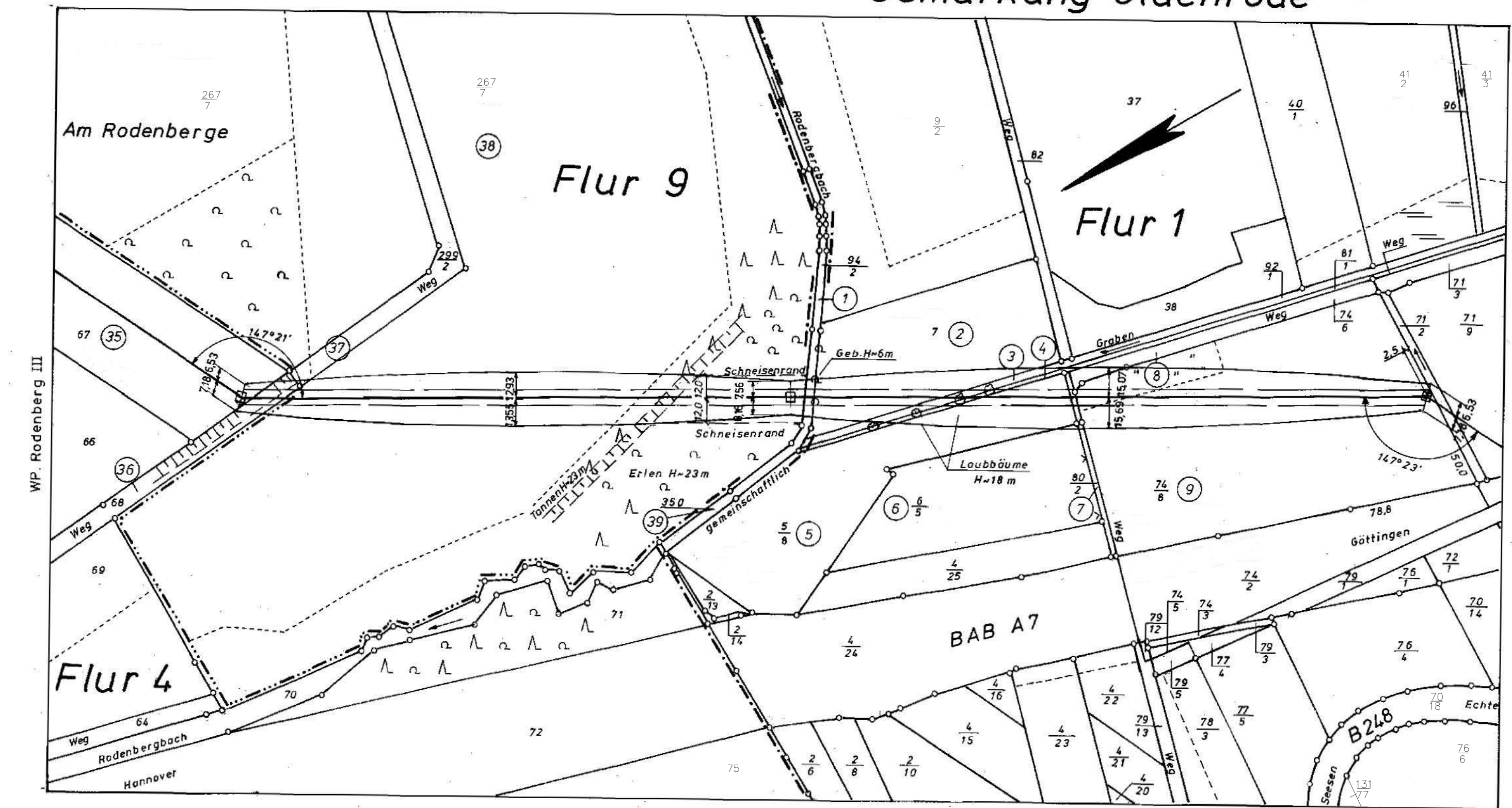
15 neu
WA2-3,6

246,6
~~246,3~~

16 neu
WA2-1,8


Gemarkung Oldenrode

Gemarkung Oldenrode



Gemarkung Ildehausen

Gem. Harriehausen



Lageplan

110-kV-Leitung
Münchehof - UW Kalefeld

Blatt Nr. : 4
Mast-Nr.: 13neu bis Mast-Nr.: 16neu

Kreis : Goslar
Gemeinde : Ildehausen
Gemarkung : Ildehausen
Flur : 4, 9

Maßstab : Länge 1: 2000

Änderungsvermerk:

a) Katasteränderungen eingetragen, 05.03.19, Bra./LTB

	Datum	Name
Tachymetrische Aufnahme		
Gezeichnet	01/1990	Duve (ABB)
Mastaustellung		
Geprüft	01/1990	Langer (ABB)



Blatt Nr. 4