

----- Bestandsleitung
 Bestandssegmente und Trassenalternativen
 UW Suchraum

Erfasste Arten

● Blässgans	● Haubentaucher	● Schellente
○ Blässralle	● Kiebitz	● Silbermöwe
● Graugans	● Kormoran	● Stockente
○ Graureiher	● Lachmöwe	● Sturmmöwe
○ Gänsesäger	● Reiherente	

Individuenzahl pro Erfassungseinheit

○	○	○	○	○	○
1	2-3	4-5	6-10	11-50	51-100

Bedeutung der Probeflächen der Rast- und Gastvogelerfassung (gem. Krüger et al. (2020))

lokal

Schutzgebiete gem. BNatSchG **Schutzgebiete gem. EU-Richtlinien**

LSG NI

Planverfasser	 BAADER KONZEPT Businesszentrum Winsen Löhfeld 26 21423 Winsen/Luhe	Datum	Name	
		bearbeitet	01.07.22	BaM
		gezeichnet	01.07.22	BaM
		geprüft	19.06.23	GaP

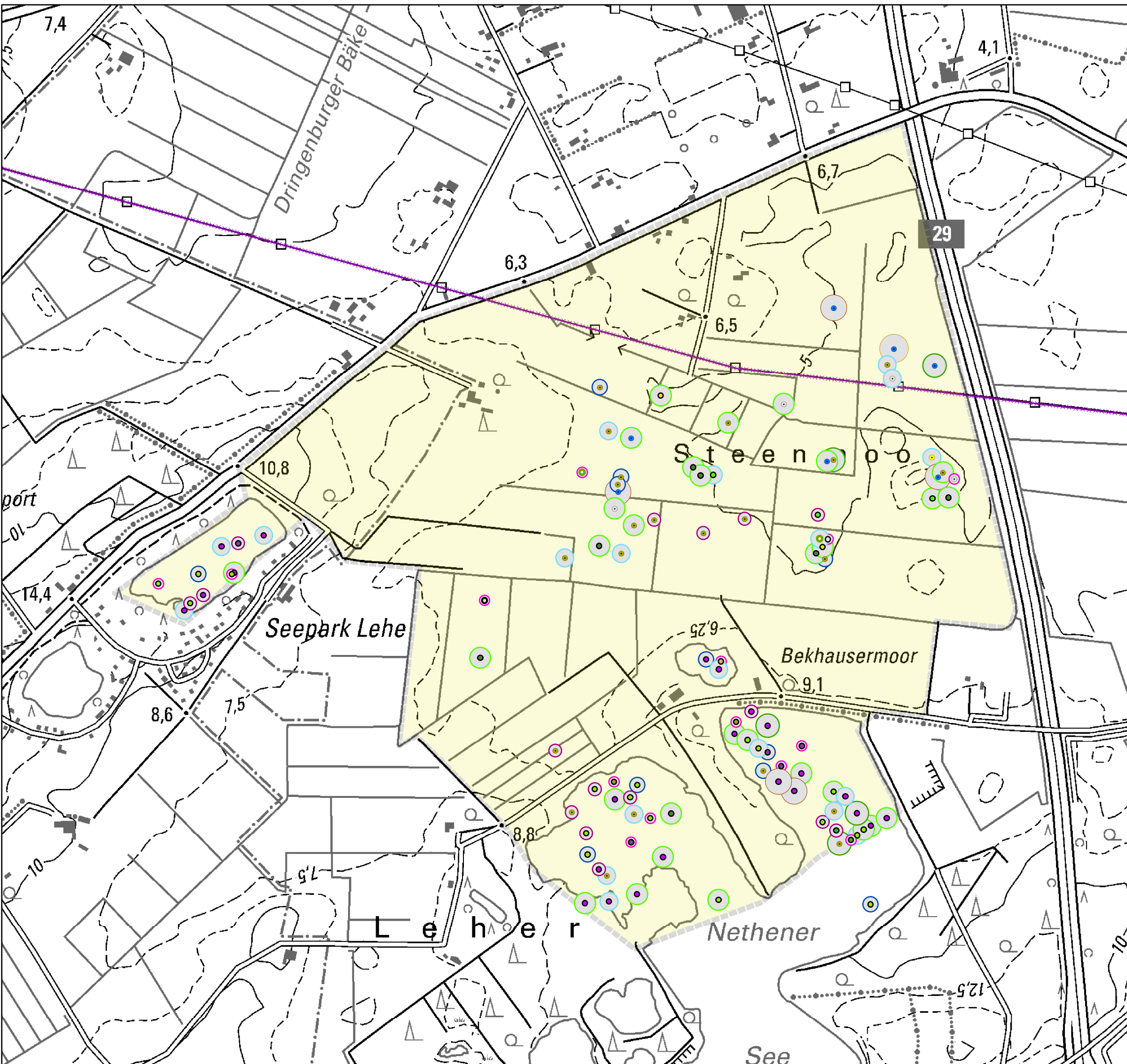
Auftraggeber	 Tennet Bernecker Straße 70 95448 Bayreuth	Winsen (Luhe), den 19.06.23

Ergebnisse Erfassung Rastvögel		
Projekt	380-kV-Leitung Conneforde - Samtgemeinde Sottrum (BBPI-Vorhaben Nr. 56/NEP-P119)	Karte Nr. 1 Fläche Nr. 1 / 33
		Name Probefläche: Conneforde

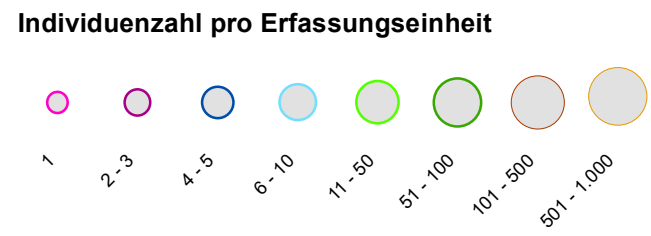
Maßstabsleiste Maßstab

0 105 210 420 m **1:10.000**

Kartengrundlage DTK25: Auszug aus den Geodaten des Landesamtes für Geoinformation und Landesvermessung Niedersachsen (LGLN) 2021



- Bestandsleitung
 UW Suchraum
 Bestandssegmente und Trassenalternativen
- Erfasste Arten**
- Blässgans
 - Lachmöwe
 - Spießente
 - Graugans
 - Reiherente
 - Stockente
 - Graureiher
 - Schnatterente
 - Sturmmöwe
 - Klebitz
 - Silbermöwe
 - Teichralle
 - Kurzschnabelgans
 - Silberreiher
 - Weißwangengans
 - Zwergtaucher



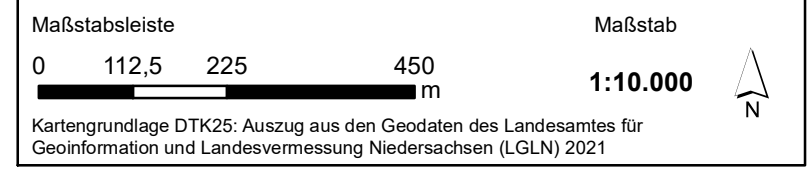
Bedeutung der Probeflächen der Rast- und Gastvogelerfassung (gem. Krüger et al. (2020))

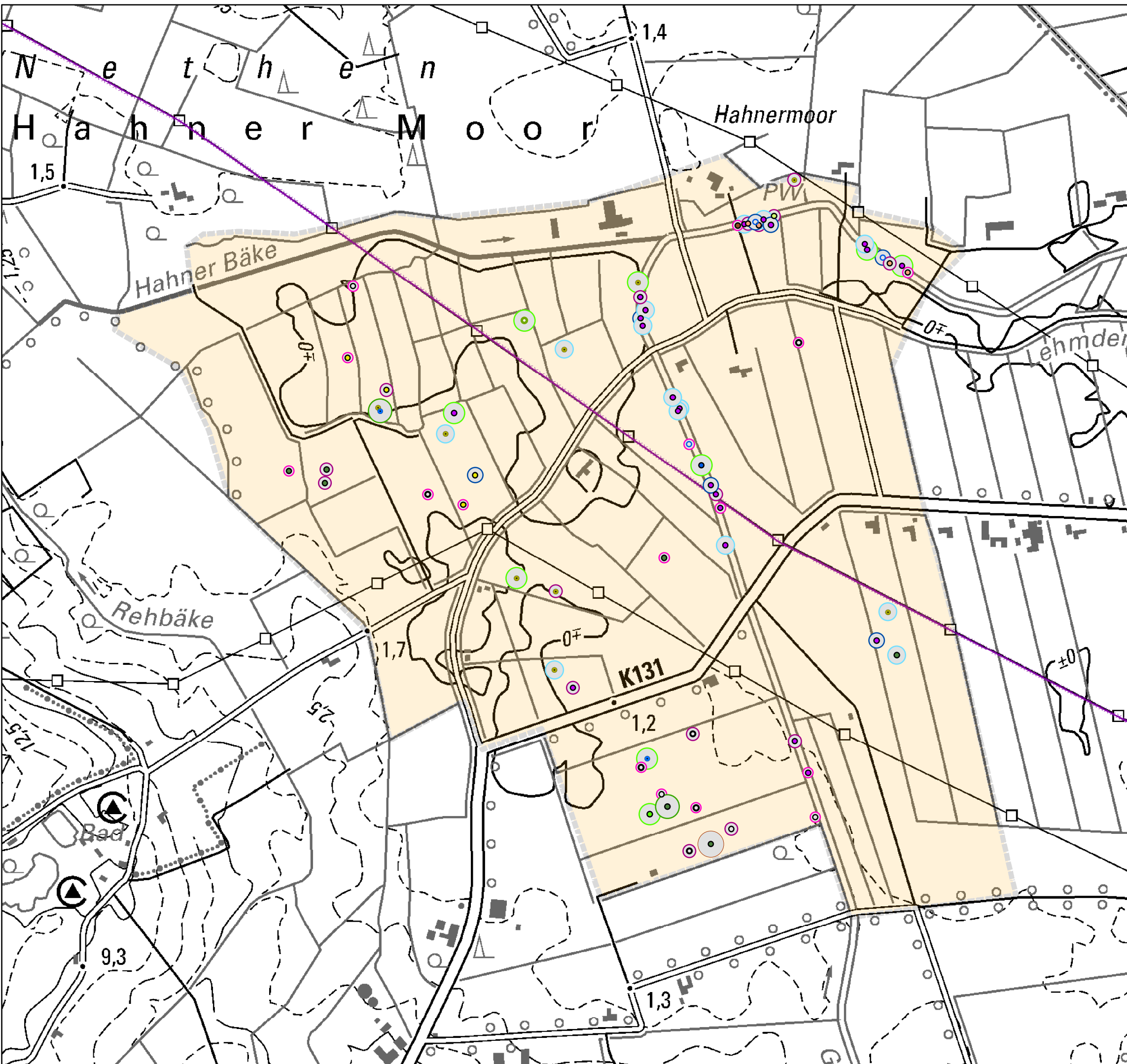
- regional
Schutzgebiete gem. BNatSchG **Schutzgebiete gem. EU-Richtlinien**

Planverfasser Businesszentrum Winsen Löhfeld 26 21423 Winsen/Luhe	Datum	Name	
	bearbeitet	01.07.22	BaM
	gezeichnet	01.07.22	BaM
	geprüft	19.06.23	GaP

Auftraggeber Bernecker Straße 70 95448 Bayreuth	Winsen (Luhe), den 19.06.23	
---	-----------------------------	--

Ergebnisse Erfassung Rastvögel		
Projekt 380-kV-Leitung Conneforde - Samtgemeinde Sottrum (BBPI-Vorhaben Nr. 56/NEP-P119)	Karte Nr. 1	Fläche Nr. 2 / 33
Name Probefläche: Wapeldorf		



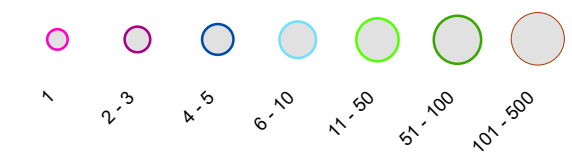


Bestandsleitung UW Suchraum Bestandssegmente und Trassenalternativen

Erfasste Arten

- Austernfischer
- Gänsesäger
- Silberreiher
- Blässgans
- Kiebitz
- Stockente
- Blässralle
- Lachmöwe
- Sturmmöwe
- Graugans
- Pfeifente
- Teichralle
- Graureiher
- Silbermöwe

Individuenzahl pro Erfassungseinheit



Bedeutung der Probeflächen der Rast- und Gastvogelerfassung (gem. Krüger et al. (2020))



Schutzgebiete gem. BNatSchG

Schutzgebiete gem. EU-Richtlinien

Planverfasser BAADER KONZEPT Businesszentrum Winsen Löhfeld 26 21423 Winsen/Luhe	Datum	Name	
	bearbeitet	01.07.22	BaM
	gezeichnet	01.07.22	BaM
	geprüft	19.06.23	GaP

Auftraggeber Tennet Bernecker Straße 70 95448 Bayreuth	Winsen (Luhe), den 19.06.23
---	-----------------------------

Ergebnisse Erfassung Rastvögel		
Projekt 380-kV-Leitung Conneforde - Samtgemeinde Sottrum (BBPI-Vorhaben Nr. 56/NEP-P119)	Karte Nr. 1	Fläche Nr. 3 / 33
Name Probefläche: Lehmdermoor		



Kartengrundlage DTK25: Auszug aus den Geodaten des Landesamtes für Geoinformation und Landesvermessung Niedersachsen (LGLN) 2021



Bestandsleitung
 UW Suchraum
 Bestandssegmente und Trassenalternativen

Erfasste Arten

Individuenzahl pro Erfassungseinheit

Bedeutung der Probeflächen der Rast- und Gastvogelerfassung (gem. Krüger et al. (2020))

Schutzgebiete gem. BNatSchG

Schutzgebiete gem. EU-Richtlinien

Planverfasser	 BAADER KONZEPT Businesszentrum Winsen Löhfeld 26 21423 Winsen/Luhe	Datum	Name	
		bearbeitet	01.07.22	BaM
		gezeichnet	01.07.22	BaM
		geprüft	19.06.23	GaP

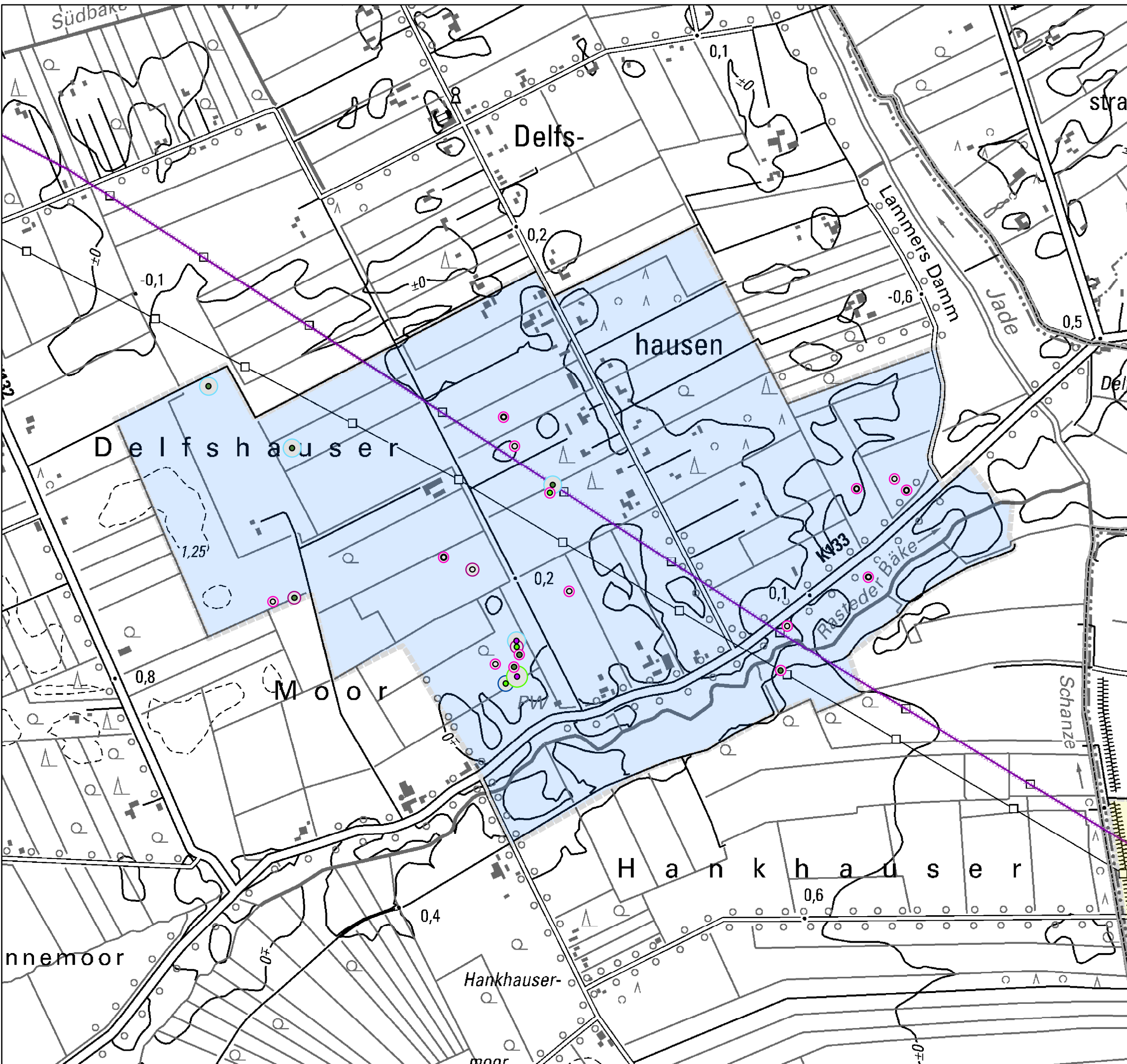
Auftraggeber	 Winsen (Luhe), den 19.06.23 Bernecker Straße 70 95448 Bayreuth
--------------	--

Ergebnisse Erfassung Rastvögel

Projekt	380-kV-Leitung Conneforde - Samtgemeinde Sottrum (BBPI-Vorhaben Nr. 56/NEP-P119)	Karte Nr. 1	Fläche Nr. 4 / 33
Name Probefläche:		Neuenkoop	



Kartengrundlage DTK25: Auszug aus den Geodaten des Landesamtes für Geoinformation und Landesvermessung Niedersachsen (LGLN) 2021



Bestandsleitung UW Suchraum Bestandssegmente und Trassenalternativen

Erfasste Arten

- Graureiher
- Silberreiher
- Sturmmöwe
- Silbermöwe
- Stockente

Individuenzahl pro Erfassungseinheit

- 1
- 2-3
- 4-5
- 6-10
- 11-50

Bedeutung der Probeflächen der Rast- und Gastvogelerfassung (gem. Krüger et al. (2020))

keine regional

Schutzgebiete gem. BNatSchG Schutzgebiete gem. EU-Richtlinien

Planverfasser	 Businesszentrum Winsen Löhnfeld 26 21423 Winsen/Luhe	Datum	Name
bearbeitet		01.07.22	BaM
gezeichnet		01.07.22	BaM
geprüft		19.06.23	GaP

Auftraggeber	 Winsen (Luhe), den 19.06.23 Bernecker Straße 70 95448 Bayreuth

Ergebnisse Erfassung Rastvögel		
Projekt	Karte Nr. 1	Fläche Nr. 5 / 33
380-kV-Leitung Conneforde - Samtgemeinde Sottrum (BBPI-Vorhaben Nr. 56/NEP-P119)		
Name Probefläche:		Delfshausen

Maßstabsleiste 0 125 250 500 m Maßstab 1:10.000

Kartengrundlage DTK25: Auszug aus den Geodaten des Landesamtes für Geoinformation und Landesvermessung Niedersachsen (LGLN) 2021



Erfasste Arten

Individuenzahl pro Erfassungseinheit

Bedeutung der Probeflächen der Rast- und Gastvogelerfassung (gem. Krüger et al. (2020))

Schutzgebiete gem. BNatSchG **Schutzgebiete gem. EU-Richtlinien**

LSG NI

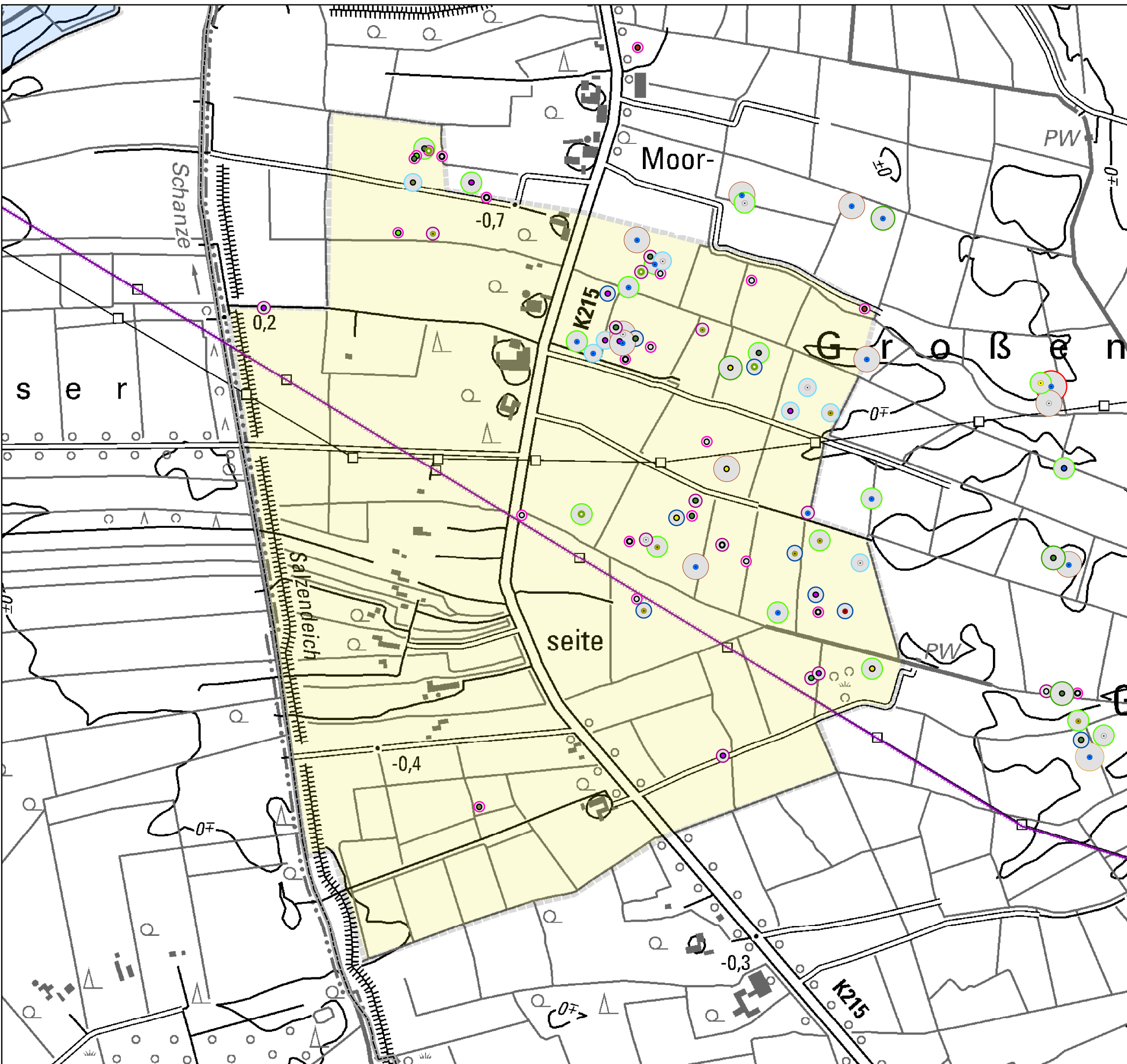
Planverfasser	 Businesszentrum Winsen Löhfeld 26 21423 Winsen/Luhe	Datum	Name	
		bearbeitet	01.07.22	BaM
		gezeichnet	01.07.22	BaM
		geprüft	19.06.23	GaP

Auftraggeber	 Winsen (Luhe), den 19.06.23 Bernecker Straße 70 95448 Bayreuth
--------------	--

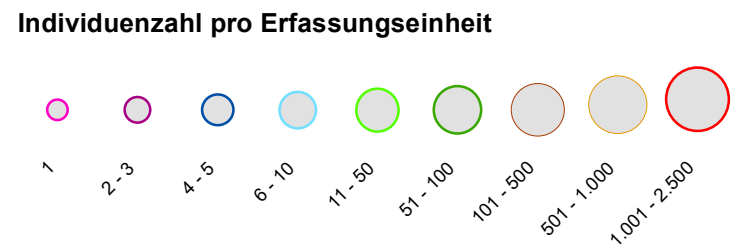
Ergebnisse Erfassung Rastvögel			
Projekt	380-kV-Leitung Conneforde - Samtgemeinde Sottrum (BBPI-Vorhaben Nr. 56/NEP-P119)	Karte Nr. 1	Fläche Nr. 6 / 33
		Name Probefläche: Bardewisch	

Maßstabsleiste Maßstab
 0 195 390 780 m **1:10.000**

Kartengrundlage DTK25: Auszug aus den Geodaten des Landesamtes für Geoinformation und Landesvermessung Niedersachsen (LGLN) 2021



- Bestandsleitung
 UW Suchraum
 Bestandssegmente und Trassenalternativen
- Erfasste Arten**
- Bekassine
 - Großer Brachvogel
 - Silbermöwe
 - Blässgans
 - Kiebitz
 - Silberreiher
 - Brandgans
 - Kurzschnabelgans
 - Stockente
 - Graugans
 - Lachmöwe
 - Sturmmöwe
 - Graureiher
 - Pfeifente
 - Weißstorch
 - Weißwangengans



Bedeutung der Probeflächen der Rast- und Gastvogelerfassung (gem. Krüger et al. (2020))

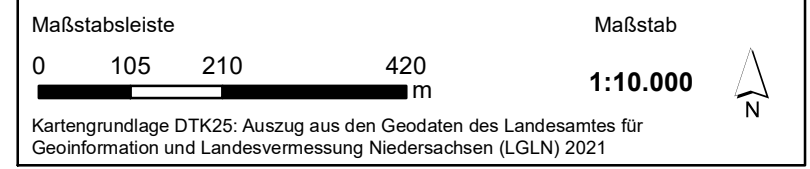
keine
 regional

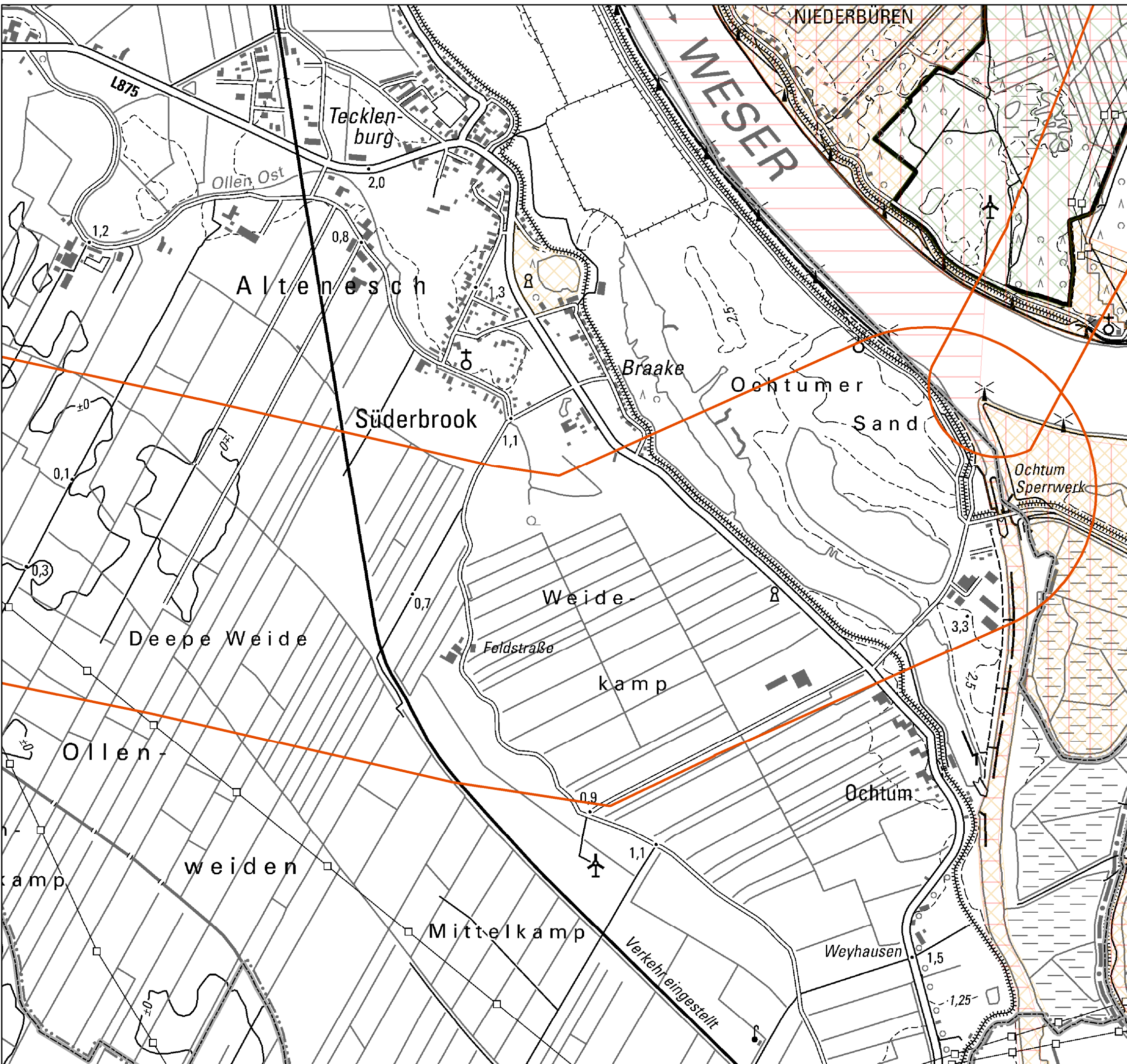
Schutzgebiete gem. BNatSchG
 Schutzgebiete gem. EU-Richtlinien

Planverfasser Businesszentrum Winsen Löhfeld 26 21423 Winsen/Luhe	Datum	Name	
	bearbeitet	01.07.22	BaM
	gezeichnet	01.07.22	BaM
	geprüft	19.06.23	GaP

Auftraggeber Bernecker Straße 70 95448 Bayreuth	Winsen (Luhe), den 19.06.23
---	-----------------------------

Ergebnisse Erfassung Rastvögel		
Projekt 380-kV-Leitung Conneforde - Samtgemeinde Sottrum (BBPI-Vorhaben Nr. 56/NEP-P119)	Karte Nr. 1	Fläche Nr. 7 / 33
	Name Probefläche: Moorseite	





Bestandsleitung (red dashed line with crosses)
 UW Suchraum (pink rectangle)
 Bestandssegmente und Trassenalternativen (orange rectangle)

Erfasste Arten

Individuenzahl pro Erfassungseinheit

Bedeutung der Probeflächen der Rast- und Gastvogelerfassung (gem. Krüger et al. (2020))

Schutzgebiete gem. BNatSchG

- NSG HB
- LSG NI
- LSG HB

Schutzgebiete gem. EU-Richtlinien

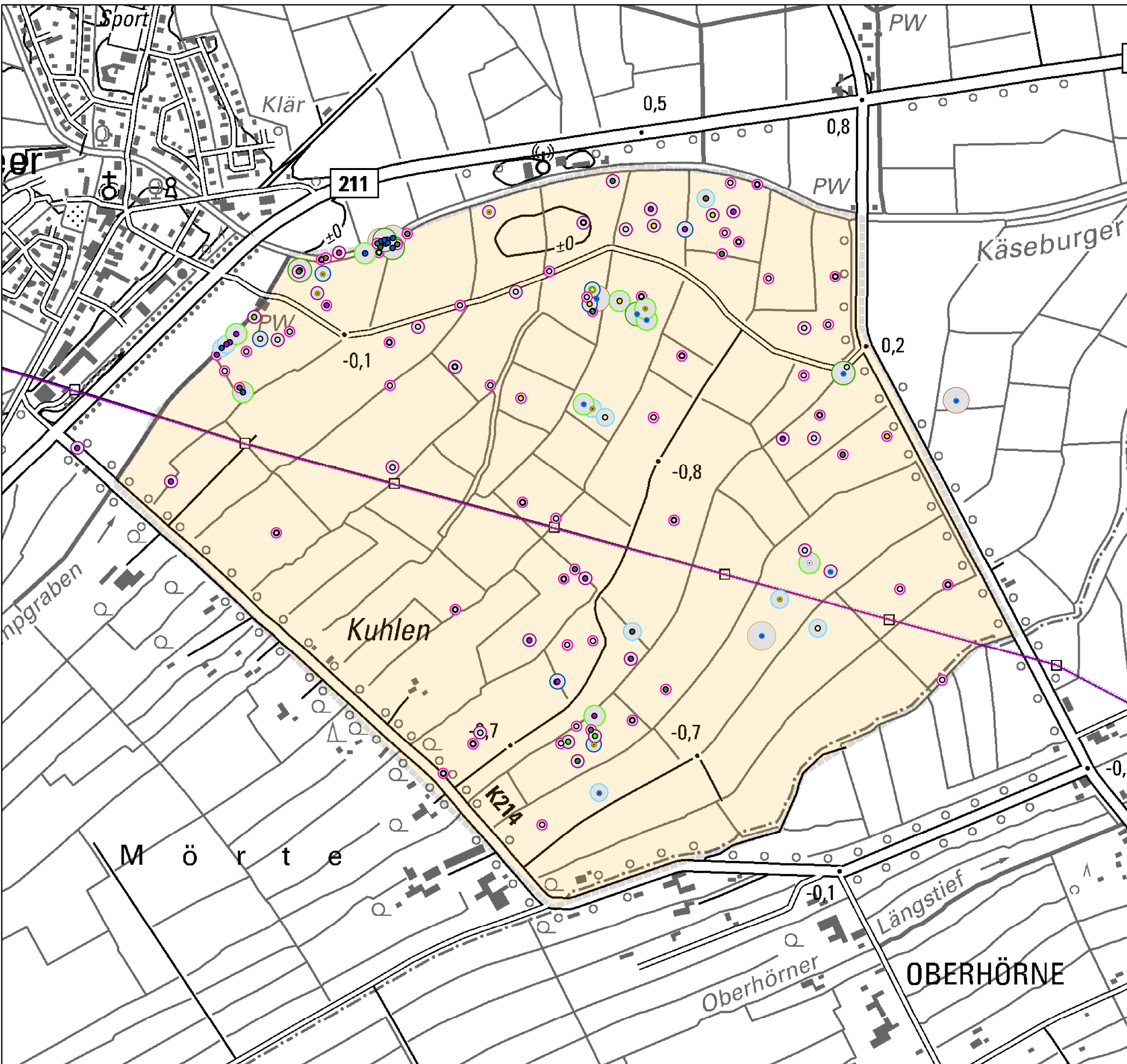
- FFH-Gebiet HB
- VSG HB
- FFH-Gebiet NI

Planverfasser BAADER KONZEPT Businesszentrum Winsen Löhfeld 26 21423 Winsen/Luhe	Datum	Name	
	bearbeitet	01.07.22	BaM
	gezeichnet	01.07.22	BaM
	geprüft	19.06.23	GaP

Auftraggeber Bernecker Straße 70 95448 Bayreuth	Winsen (Luhe), den 19.06.23
---	-----------------------------

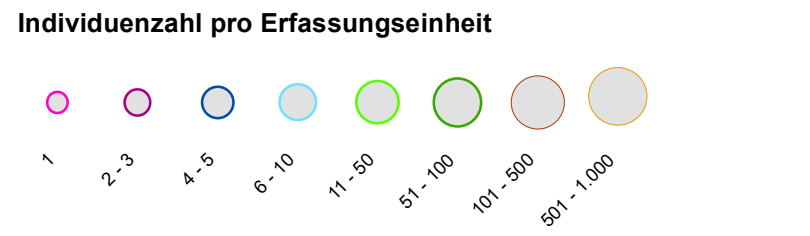
Ergebnisse Erfassung Rastvögel		
Projekt 380-kV-Leitung Conneforde - Samtgemeinde Sottrum (BBPI-Vorhaben Nr. 56/NEP-P119)	Karte Nr. 1	Fläche Nr. 8 / 33
Name Probefläche: Ochtum		

Maßstabsleiste: 0 145 290 580 m
 Maßstab: 1:10.000
 Kartengrundlage DTK25: Auszug aus den Geodaten des Landesamtes für Geoinformation und Landesvermessung Niedersachsen (LGLN) 2021



Bestandsleitung (purple dashed line)
 UW Suchraum (pink outline)
 Bestandssegmente und Trassenalternativen (orange outline)

- Erfasste Arten**
- Bekassine (green circle)
 - Blässgans (blue circle)
 - Graugans (yellow circle)
 - Graureiher (grey circle)
 - Kiebitz (yellow circle)
 - Kormoran (pink circle)
 - Krickente (green circle)
 - Lachmöwe (green circle)
 - Pfeifente (blue circle)
 - Reiherente (green circle)
 - Silbermöwe (green circle)
 - Silberreiher (grey circle)
 - Stockente (pink circle)
 - Sturmmöwe (green circle)
 - Weißwangengans (grey circle)




Bedeutung der Probeflächen der Rast- und Gastvogelerfassung (gem. Krüger et al. (2020))

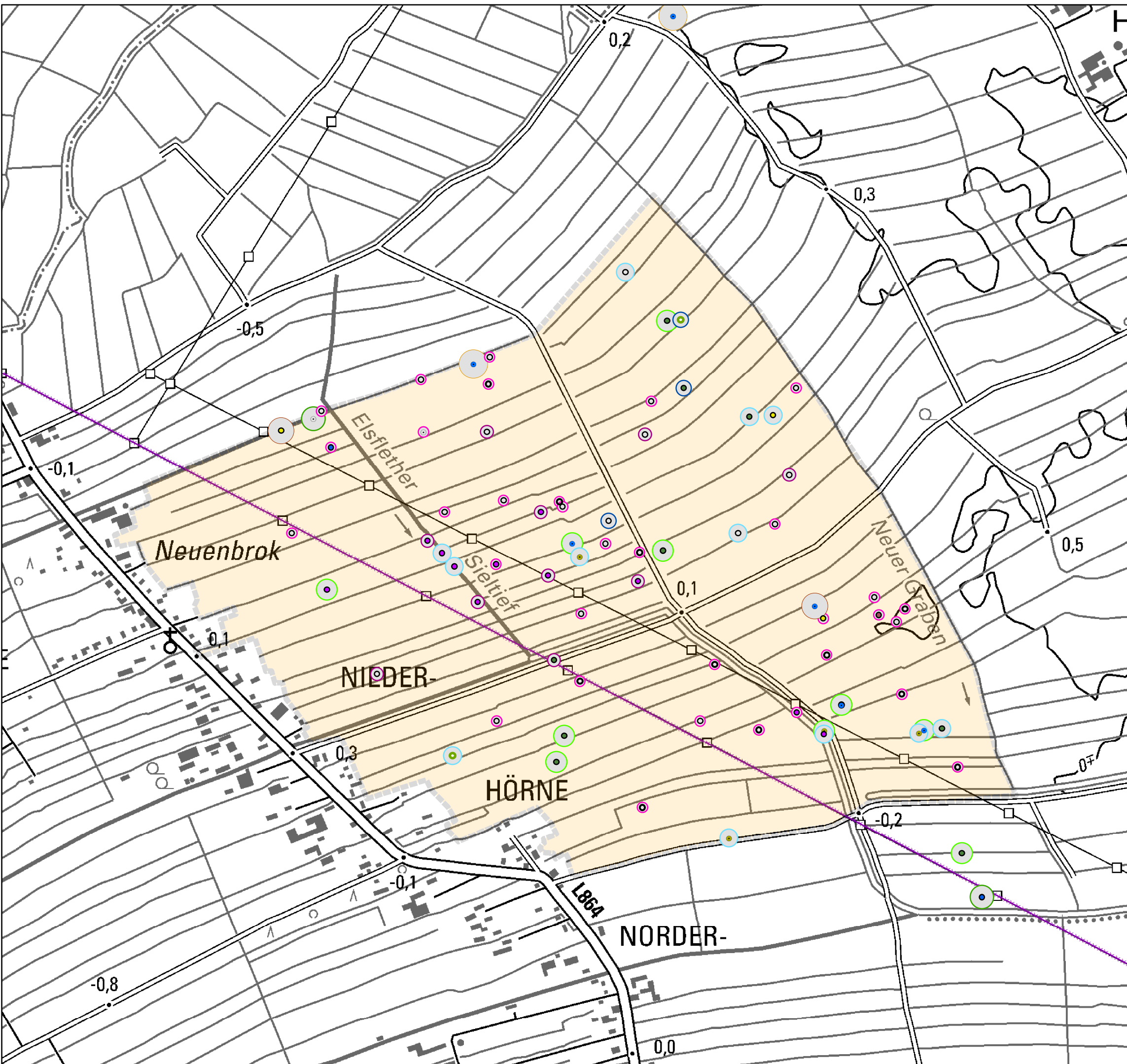
lokal (orange shaded area)
 Schutzgebiete gem. BNatSchG (orange outline)
 Schutzgebiete gem. EU-Richtlinien (grey outline)

Planverfasser BAADER KONZEPT Businesszentrum Winsen Löhnfeld 26 21423 Winsen/Luhe	Datum	Name	
	bearbeitet	01.07.22	BaM
	gezeichnet	01.07.22	BaM
	geprüft	19.06.23	GaP

Auftraggeber Tennet Winsen (Luhe), den 19.06.23 Bernecker Straße 70 95448 Bayreuth
--


Ergebnisse Erfassung Rastvögel		
Projekt 380-kV-Leitung Conneforde - Samtgemeinde Sottrum (BBPI-Vorhaben Nr. 56/NEP-P119)	Karte Nr. 1	Fläche Nr. 9 / 33
Name Probefläche: Grossenmeer		





Bestandsleitung (purple dashed line)
 UW Suchraum (pink square)
 Bestandssegmente und Trassenalternativen (orange rectangle)

- Erfasste Arten**
- Blässgans (blue circle)
 - Graugans (yellow circle)
 - Graureiher (black circle)
 - Höckerschwan (red circle)
 - Kiebitz (yellow-green circle)
 - Lachmöwe (green circle)
 - Pfeifente (blue circle)
 - Silberreiher (grey circle)
 - Stockente (purple circle)
 - Sturmmöwe (black circle)
 - Weißwangengans (grey circle)



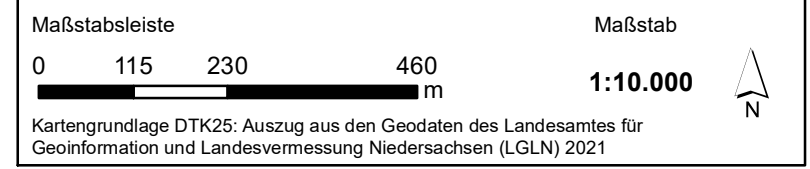
Bedeutung der Probeflächen der Rast- und Gastvogelerfassung (gem. Krüger et al. (2020))

lokal (orange shaded area)
 Schutzgebiete gem. BNatSchG (orange shaded area)
 Schutzgebiete gem. EU-Richtlinien (orange shaded area)

Planverfasser BAADER KONZEPT Businesszentrum Winsen Löhnfeld 26 21423 Winsen/Luhe	Datum	Name	
	bearbeitet	01.07.22	BaM
	gezeichnet	01.07.22	BaM
	geprüft	19.06.23	GaP

Auftraggeber Tennet Bernecker Straße 70 95448 Bayreuth	Winsen (Luhe), den 19.06.23
---	-----------------------------

Ergebnisse Erfassung Rastvögel		
Projekt 380-kV-Leitung Conneforde - Samtgemeinde Sottrum (BBPI-Vorhaben Nr. 56/NEP-P119)	Karte Nr. 1	Fläche Nr. 10 / 33
Name Probefläche: Niederhörne		



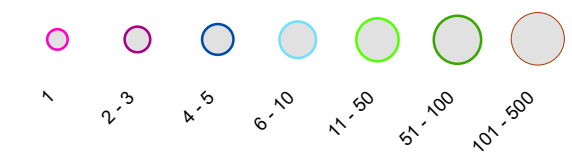


Bestandsleitung UW Suchraum Bestandssegmente und Trassenalternativen

Erfasste Arten

- Blässgans
- Krickente
- Silbermöwe
- Graugans
- Lachmöwe
- Silberreiher
- Graureiher
- Pfeifente
- Stockente
- Großer Brachvogel
- Seidenreiher
- Sturmmöwe
- Weißstorch

Individuenzahl pro Erfassungseinheit



Bedeutung der Probeflächen der Rast- und Gastvogelerfassung (gem. Krüger et al. (2020))



Schutzgebiete gem. BNatSchG

Schutzgebiete gem. EU-Richtlinien

Planverfasser BAADER KONZEPT Businesszentrum Winsen Löhfeld 26 21423 Winsen/Luhe	Datum	Name
	bearbeitet 01.07.22	BaM
	gezeichnet 01.07.22	BaM
	geprüft 19.06.23	GaP

Auftraggeber Tennet Bernecker Straße 70 95448 Bayreuth	Winsen (Luhe), den 19.06.23
---	-----------------------------

Ergebnisse Erfassung Rastvögel		
Projekt 380-kV-Leitung Conneforde - Samtgemeinde Sottrum (BBPI-Vorhaben Nr. 56/NEP-P119)	Karte Nr. 1	Fläche Nr. 11 / 33
Name Probefläche: Elsfleth West		



Kartgrundlage DTK25: Auszug aus den Geodaten des Landesamtes für Geoinformation und Landesvermessung Niedersachsen (LGLN) 2021

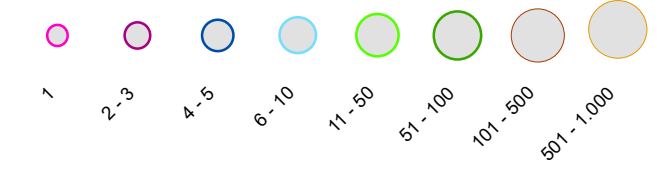


Bestandsleitung (purple dashed line)
 UW Suchraum (pink square)
 Bestandssegmente und Trassenalternativen (orange line)

Erfasste Arten

- Austernfischer
- Blässgans
- Blässralle
- Brandgans
- Graugans
- Graureiher
- Gänsesäger
- Höckerschwan
- Kiebitz
- Kormoran
- Krickente
- Lachmöwe
- Löffelente
- Mantelmöwe
- Pfeifente
- Reiherente
- Schnatterente
- Silberreiher
- Stockente
- Sturmmöwe
- Teichralle
- Weißwangengans
- Zwergsäger
- Zwergtaucher

Individuenzahl pro Erfassungseinheit



Bedeutung der Probeflächen der Rast- und Gastvogelerfassung (gem. Krüger et al. (2020))

regional

Schutzgebiete gem. BNatSchG

LSG NI


Schutzgebiete gem. EU-Richtlinien

FFH-Gebiet NI

Planverfasser Businesszentrum Winsen Löhfeld 26 21423 Winsen/Luhe	Datum		
	bearbeitet	01.07.22	BaM
	gezeichnet	01.07.22	BaM
	geprüft	19.06.23	GaP

Auftraggeber Bernecker Straße 70 95448 Bayreuth	Winsen (Luhe), den 19.06.23
---	-----------------------------

Ergebnisse Erfassung Rastvögel		
Projekt 380-kV-Leitung Conneforde - Samtgemeinde Sottrum (BBPI-Vorhaben Nr. 56/NEP-P119)	Karte Nr. 1	Fläche Nr. 12 / 33
Name Probefläche: Huntorf		





----- Bestandsleitung
 UW Suchraum
 Bestandssegmente und Trassenalternativen

Erfasste Arten

● Blässgans	● Kormoran	● Reiherente
○ Blässralle	● Kranich	● Schnatterente
● Graugans	● Krickente	● Silbermöwe
○ Graureiher	● Kurzschnabelgans	○ Silberreiher
● Gänsesäger	● Lachmöwe	● Stockente
● Haubentaucher	● Mantelmöwe	● Sturmmöwe
● Kiebitz	● Pfeifente	● Teichralle
		○ Weißwangengans

Individuenzahl pro Erfassungseinheit

○ 1
○ 2-3
○ 4-5
○ 6-10
○ 11-50
○ 51-100
○ 101-500
○ 501-1.000
○ >2.501

Bedeutung der Probeflächen der Rast- und Gastvogelerfassung (gem. Krüger et al. (2020))

national
 NSG NI
 LSG NI
 FFH-Gebiet HB
 FFH-Gebiet NI

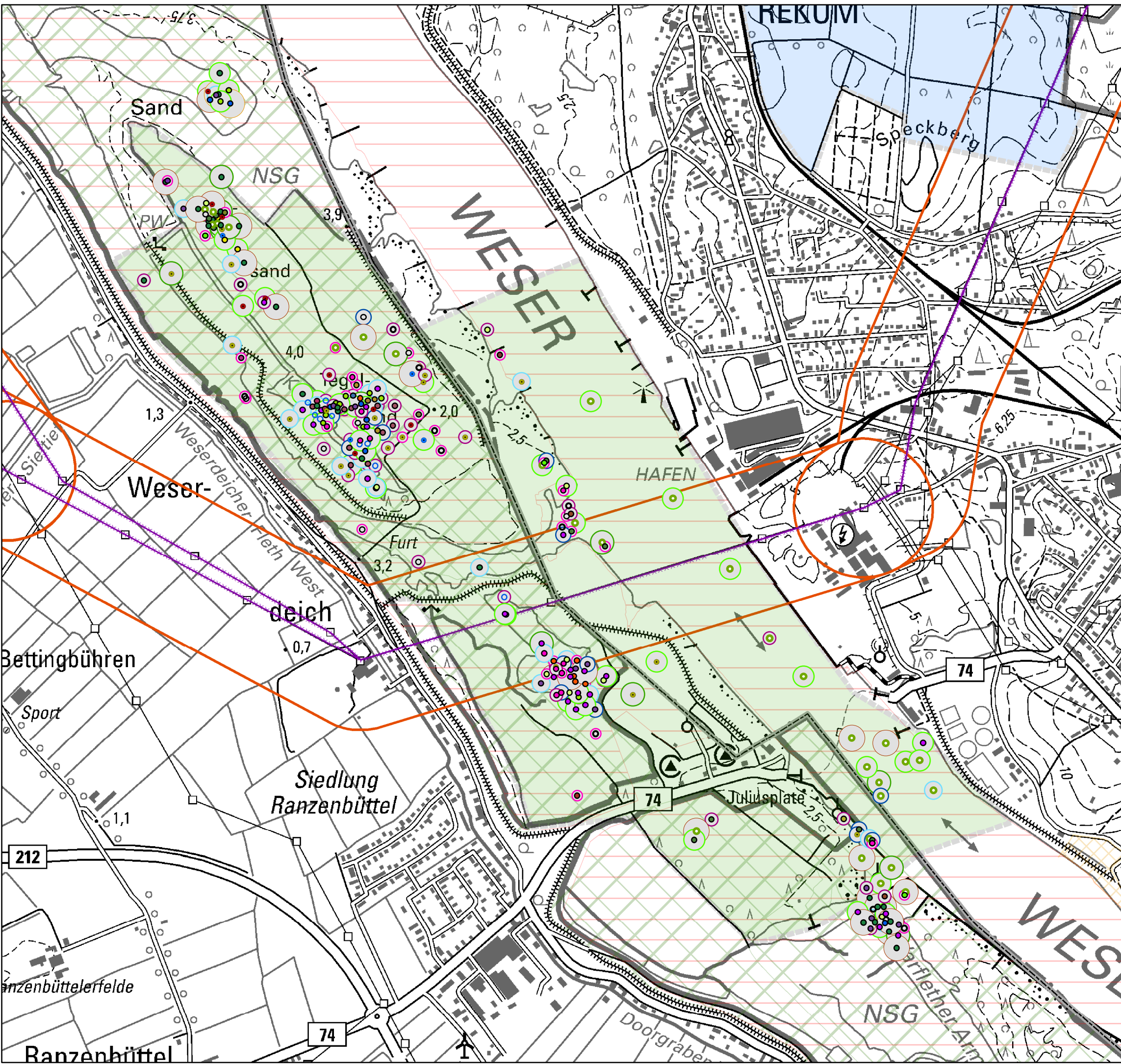
Planverfasser Businesszentrum Winsen Löhfeld 26 21423 Winsen/Luhe	Datum	Name	
	bearbeitet	01.07.22	BaM
	gezeichnet	01.07.22	BaM
	geprüft	19.06.23	GaP

Auftraggeber Bernecker Straße 70 95448 Bayreuth	Winsen (Luhe), den 19.06.23	
---	-----------------------------	--

Ergebnisse Erfassung Rastvögel		
Projekt	Karte Nr. 1	Fläche Nr. 13 / 33
380-kV-Leitung Conneforde - Samtgemeinde Sottrum (BBPI-Vorhaben Nr. 56/NEP-P119)	Name Probefläche: Hunte	

Maßstabsleiste: 0 137,5 275 550 m
 Maßstab: 1:10.000

Kartgrundlage DTK25: Auszug aus den Geodaten des Landesamtes für Geoinformation und Landesvermessung Niedersachsen (LGLN) 2021



----- Bestandsleitung
 UW Suchraum
 Bestandssegmente und Trassenalternativen

Erfasste Arten

● Austernfischer	● Höckerschwan	● Schnatterente
● Bekassine	● Kiebitz	● Schwarzhalstaucher
● Blässgans	● Kolbenente	● Silbermöwe
● Blässralle	● Kormoran	● Silberreiher
● Brandgans	● Kranich	● Stockente
● Flussuferläufer	● Krickente	● Sturmmöwe
● Graugans	● Lachmöwe	● Säbelschnäbler
● Graureiher	● Löffelente	● Tafelente
● Gänsesäger	● Pfeifente	● Uferschnepfe
● Haubentaucher	● Reiherente	● Weißstorch
		● Zwergtaucher

Individuenzahl pro Erfassungseinheit

● 1
 ● 2-3
 ● 4-5
 ● 6-10
 ● 11-50
 ● 51-100
 ● 101-500
 ● 501-1.000

Bedeutung der Probeflächen der Rast- und Gastvogelerfassung (gem. Krüger et al. (2020))

keine
 national

Schutzgebiete gem. BNatSchG

NSG NI
 LSG HB

Schutzgebiete gem. EU-Richtlinien

FFH-Gebiet HB
 FFH-Gebiet NI

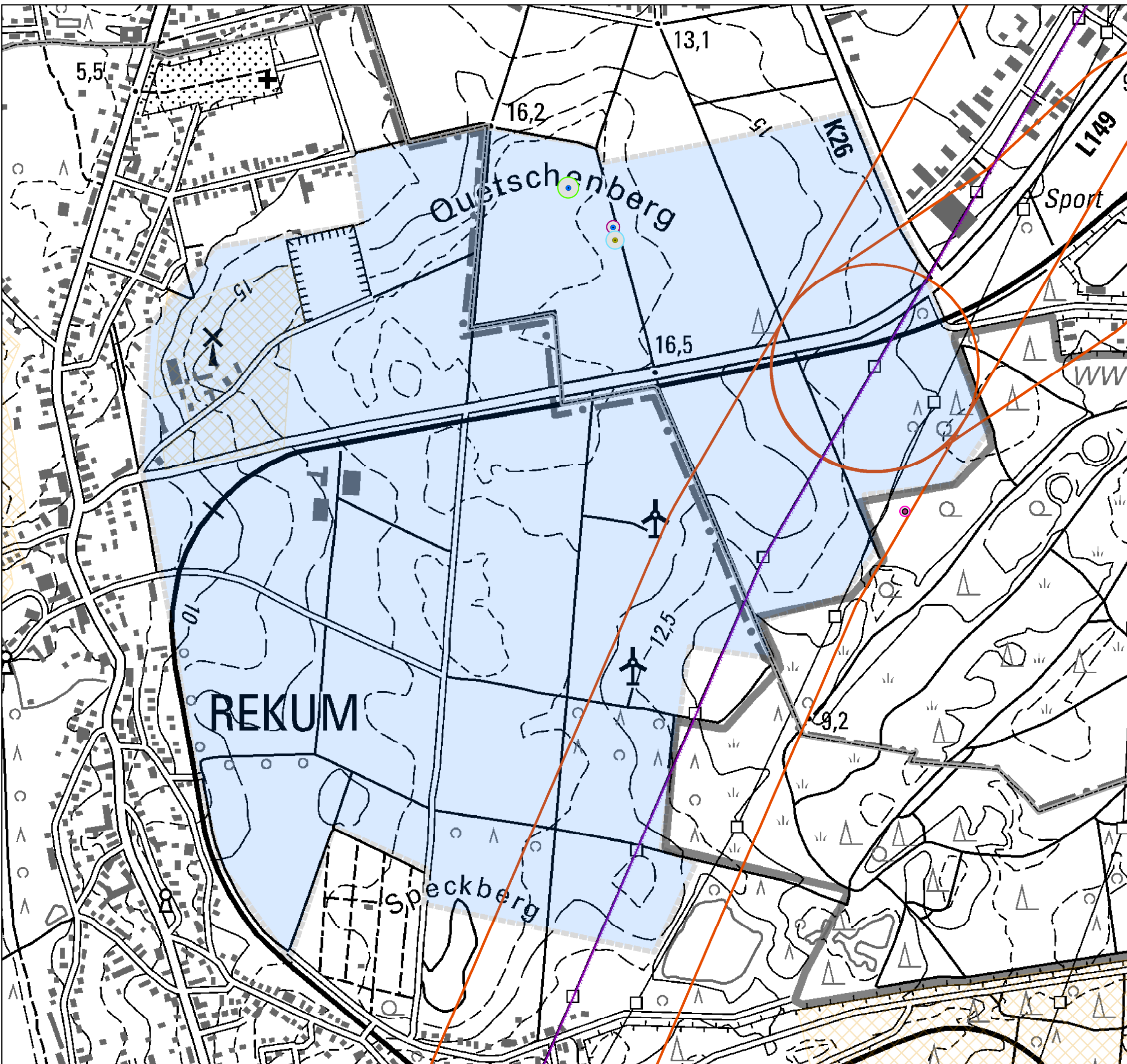
Planverfasser Businesszentrum Winsen Löhfeld 26 21423 Winsen/Luhe	Datum	Name	
	bearbeitet	01.07.22	BaM
	gezeichnet	01.07.22	BaM
	geprüft	19.06.23	GaP

Auftraggeber Bernecker Straße 70 95448 Bayreuth	Winsen (Luhe), den 19.06.23	
---	-----------------------------	--

Ergebnisse Erfassung Rastvögel		
Projekt 380-kV-Leitung Conneforde - Samtgemeinde Sottrum (BBPI-Vorhaben Nr. 56/NEP-P119)	Karte Nr. 1	Fläche Nr. 14 / 33
	Name Probefläche: Weser	

Maßstabsleiste Maßstab
 0 135 270 540 m **1:10.000**

Kartengrundlage DTK25: Auszug aus den Geodaten des Landesamtes für Geoinformation und Landesvermessung Niedersachsen (LGLN) 2021



Bestandsleitung
 UW Suchraum
 Bestandssegmente und Trassenalternativen

Erfasste Arten
 Blässgans
 Graugans
 Kranich

Individuenzahl pro Erfassungseinheit
 1
 2-3
 6-10
 11-50

Bedeutung der Probeflächen der Rast- und Gastvogelerfassung (gem. Krüger et al. (2020))

keine

Schutzgebiete gem. BNatSchG

LSG HB

Schutzgebiete gem. EU-Richtlinien

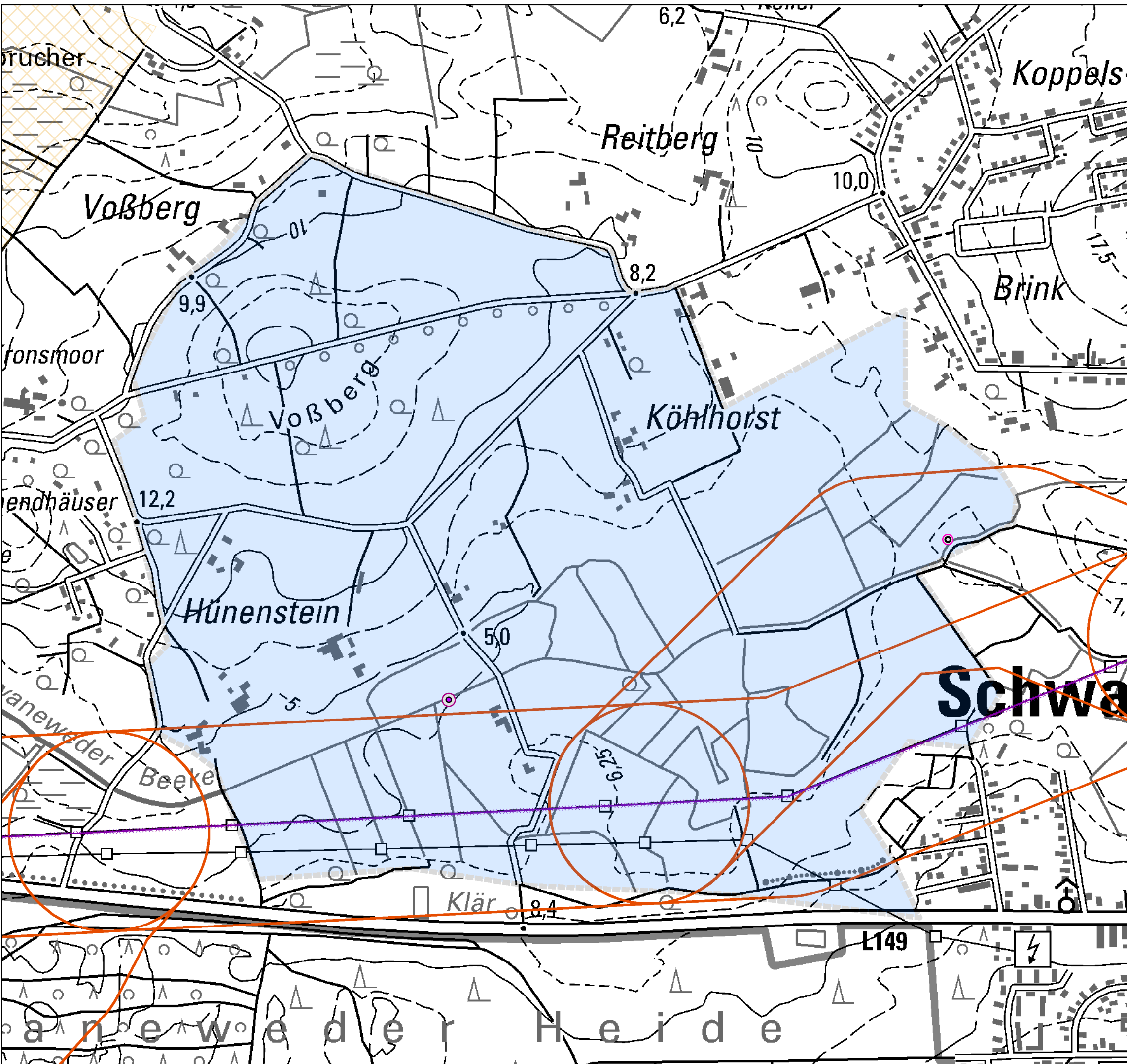
Planverfasser BAADER KONZEPT Businesszentrum Winsen Löhfeld 26 21423 Winsen/Luhe		Datum	Name
	bearbeitet	01.07.22	BaM
	gezeichnet	01.07.22	BaM
	geprüft	19.06.23	GaP

Auftraggeber Bernecker Straße 70 95448 Bayreuth	Winsen (Luhe), den 19.06.23
---	-----------------------------

Ergebnisse Erfassung Rastvögel		
Projekt 380-kV-Leitung Conneforde - Samtgemeinde Sottrum (BBPI-Vorhaben Nr. 56/NEP-P119)	Karte Nr. 1	Fläche Nr. 15 / 33
	Name Probefläche: Kaserne Süd	



Kartengrundlage DTK25: Auszug aus den Geodaten des Landesamtes für Geoinformation und Landesvermessung Niedersachsen (LGLN) 2021



Bestandsleitung
 UW Suchraum
 Bestandssegmente und Trassenalternativen

Erfasste Arten

Graureiher Stockente

Individuenzahl pro Erfassungseinheit

1
 2-3

Bedeutung der Probeflächen der Rast- und Gastvogelerfassung (gem. Krüger et al. (2020))

keine

Schutzgebiete gem. BNatSchG

LSG NI

Schutzgebiete gem. EU-Richtlinien

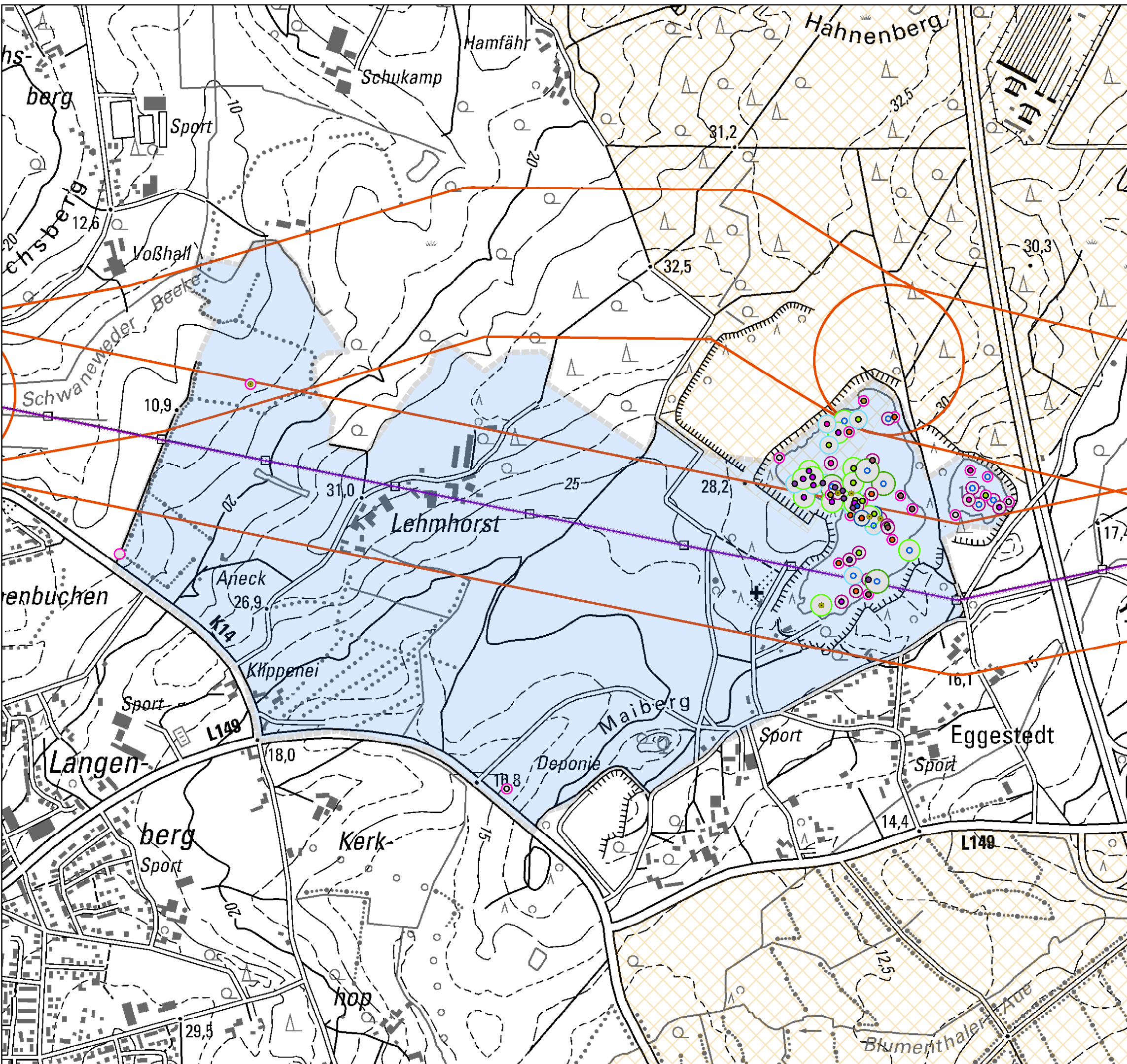
Planverfasser Businesszentrum Winsen Löhfeld 26 21423 Winsen/Luhe	Datum	Name	
	bearbeitet	01.07.22	BaM
	gezeichnet	01.07.22	BaM
	geprüft	19.06.23	GaP

Auftraggeber Bernecker Straße 70 95448 Bayreuth	Winsen (Luhe), den 19.06.23
---	-----------------------------

Ergebnisse Erfassung Rastvögel		
Projekt 380-kV-Leitung Conneforde - Samtgemeinde Sottrum (BBPI-Vorhaben Nr. 56/NEP-P119)	Karte Nr. 1 Fläche Nr. 16 / 33	Name Probefläche: Kaserne Nord

Maßstabsleiste: 0 90 180 360 m
 Maßstab: **1:10.000**

Kartgrundlage DTK25: Auszug aus den Geodaten des Landesamtes für Geoinformation und Landesvermessung Niedersachsen (LGLN) 2021



----- Bestandsleitung
 UW Suchraum
 Bestandssegmente und Trassenalternativen

Erfasste Arten

● Blässhalle	● Kormoran	● Schnatterente
● Graugans	● Löffelente	○ Silberreiher
● Haubentaucher	● Pfeifente	● Stockente
● Höckerschwan	● Reiherente	● Zwergtaucher

Individuenzahl pro Erfassungseinheit

○ 1	○ 2-3	○ 4-5	○ 6-10	○ 11-50	○ 51-100
--	--	---	--	--	---

Bedeutung der Probeflächen der Rast- und Gastvogelerfassung (gem. Krüger et al. (2020))

keine

Schutzgebiete gem. BNatSchG **Schutzgebiete gem. EU-Richtlinien**

LSG NI

Planverfasser Businesszentrum Winsen Löhfeld 26 21423 Winsen/Luhe	Datum	Name	
	bearbeitet	01.07.22	BaM
	gezeichnet	01.07.22	BaM
	geprüft	19.06.23	GaP

Auftraggeber Bernecker Straße 70 95448 Bayreuth	Winsen (Luhe), den 19.06.23
---	-----------------------------

Ergebnisse Erfassung Rastvögel		
Projekt 380-kV-Leitung Conneforde - Samtgemeinde Sottrum (BBPI-Vorhaben Nr. 56/NEP-P119)	Karte Nr. 1	Fläche Nr. 17 / 33
Name Probefläche: Lehmhorst		

Maßstabsleiste Maßstab

0 125 250 500 m **1:10.000**

Kartengrundlage DTK25: Auszug aus den Geodaten des Landesamtes für Geoinformation und Landesvermessung Niedersachsen (LGLN) 2021

N

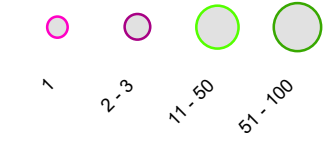


Bestandsleitung UW Suchraum Bestandssegmente und Trassenalternativen

Erfasste Arten

Lachmöwe Stockente Sturmmöwe

Individuenzahl pro Erfassungseinheit



Bedeutung der Probeflächen der Rast- und Gastvogelerfassung (gem. Krüger et al. (2020))

lokal

Schutzgebiete gem. BNatSchG

NSG NI
LSG NI

Schutzgebiete gem. EU-Richtlinien

FFH-Gebiet NI

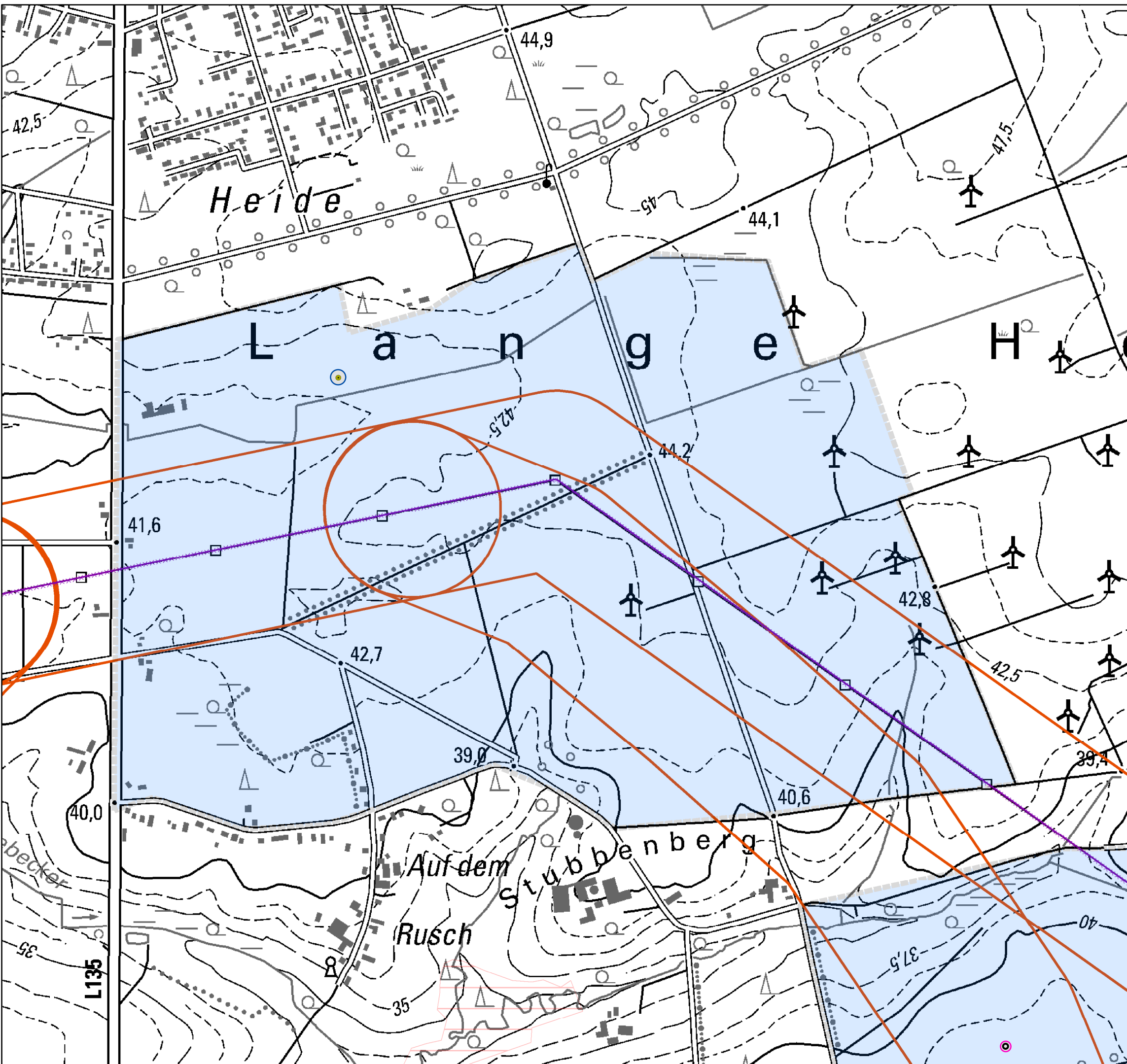
Planverfasser BAADER KONZEPT Businesszentrum Winsen Löhnfeld 26 21423 Winsen/Luhe	Datum	Name
	bearbeitet	01.07.22 BaM
	gezeichnet	01.07.22 BaM
	geprüft	19.06.23 GaP

Auftraggeber Tennet Bernecker Straße 70 95448 Bayreuth	Winsen (Luhe), den 19.06.23
---	-----------------------------

Ergebnisse Erfassung Rastvögel		
Projekt 380-kV-Leitung Conneforde - Samtgemeinde Sottrum (BBPI-Vorhaben Nr. 56/NEP-P119)	Karte Nr. 1	Fläche Nr. 18 / 33
	Name Probefläche: Brundorf	



Kartengrundlage DTK25: Auszug aus den Geodaten des Landesamtes für Geoinformation und Landesvermessung Niedersachsen (LGLN) 2021



----- Bestandsleitung
 UW Suchraum
 Bestandssegmente und Trassenalternativen

Erfasste Arten

● Graugans
 ● Graureiher

Individuenzahl pro Erfassungseinheit

○ ○
 1 4-5

Bedeutung der Probeflächen der Rast- und Gastvogelerfassung (gem. Krüger et al. (2020))

keine

Schutzgebiete gem. BNatSchG **Schutzgebiete gem. EU-Richtlinien**

FFH-Gebiet NI

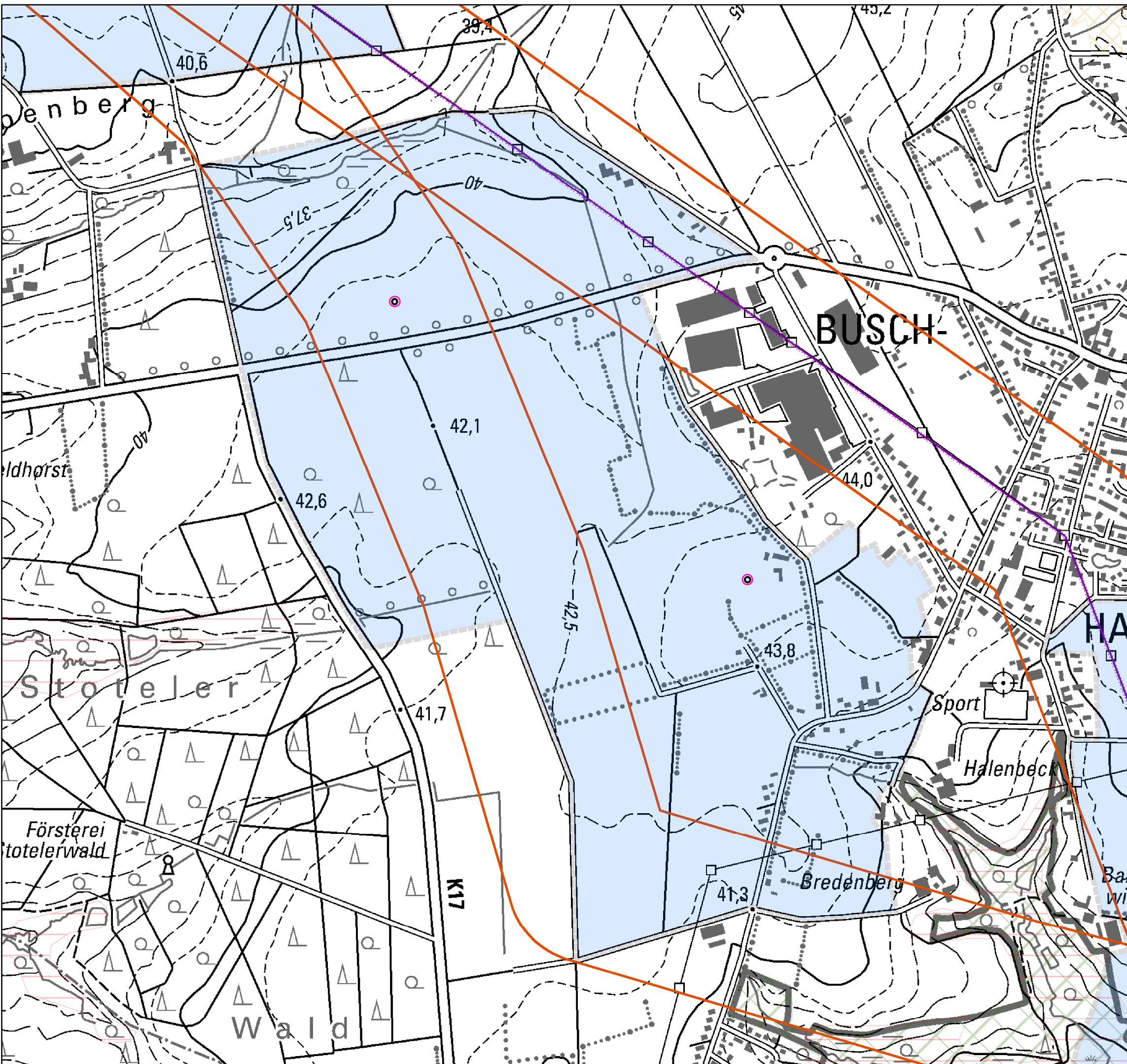
Planverfasser Businesszentrum Winsen Löhfeld 26 21423 Winsen/Luhe	Datum	Name	
	bearbeitet	01.07.22	BaM
	gezeichnet	01.07.22	BaM
	geprüft	19.06.23	GaP

Auftraggeber Bernecker Straße 70 95448 Bayreuth	Winsen (Luhe), den 19.06.23
---	-----------------------------

Ergebnisse Erfassung Rastvögel		
Projekt 380-kV-Leitung Conneforde - Samtgemeinde Sottrum (BBPI-Vorhaben Nr. 56/NEP-P119)	Karte Nr. 1	Fläche Nr. 19 / 33
	Name Probefläche: Auf dem Rusch	

Maßstabsleiste Maßstab
 0 105 210 420 m **1:10.000**

Kartengrundlage DTK25: Auszug aus den Geodaten des Landesamtes für Geoinformation und Landesvermessung Niedersachsen (LGLN) 2021



Bestandsleitung
 UW Suchraum
 Bestandssegmente und Trassenalternativen

Erfasste Arten

Graureiher

Individuenzahl pro Erfassungseinheit

1
 2

Bedeutung der Probeflächen der Rast- und Gastvogelerfassung (gem. Krüger et al. (2020))

keine

Schutzgebiete gem. BNatSchG

NSG NI
 LSG NI

Schutzgebiete gem. EU-Richtlinien

FFH-Gebiet NI

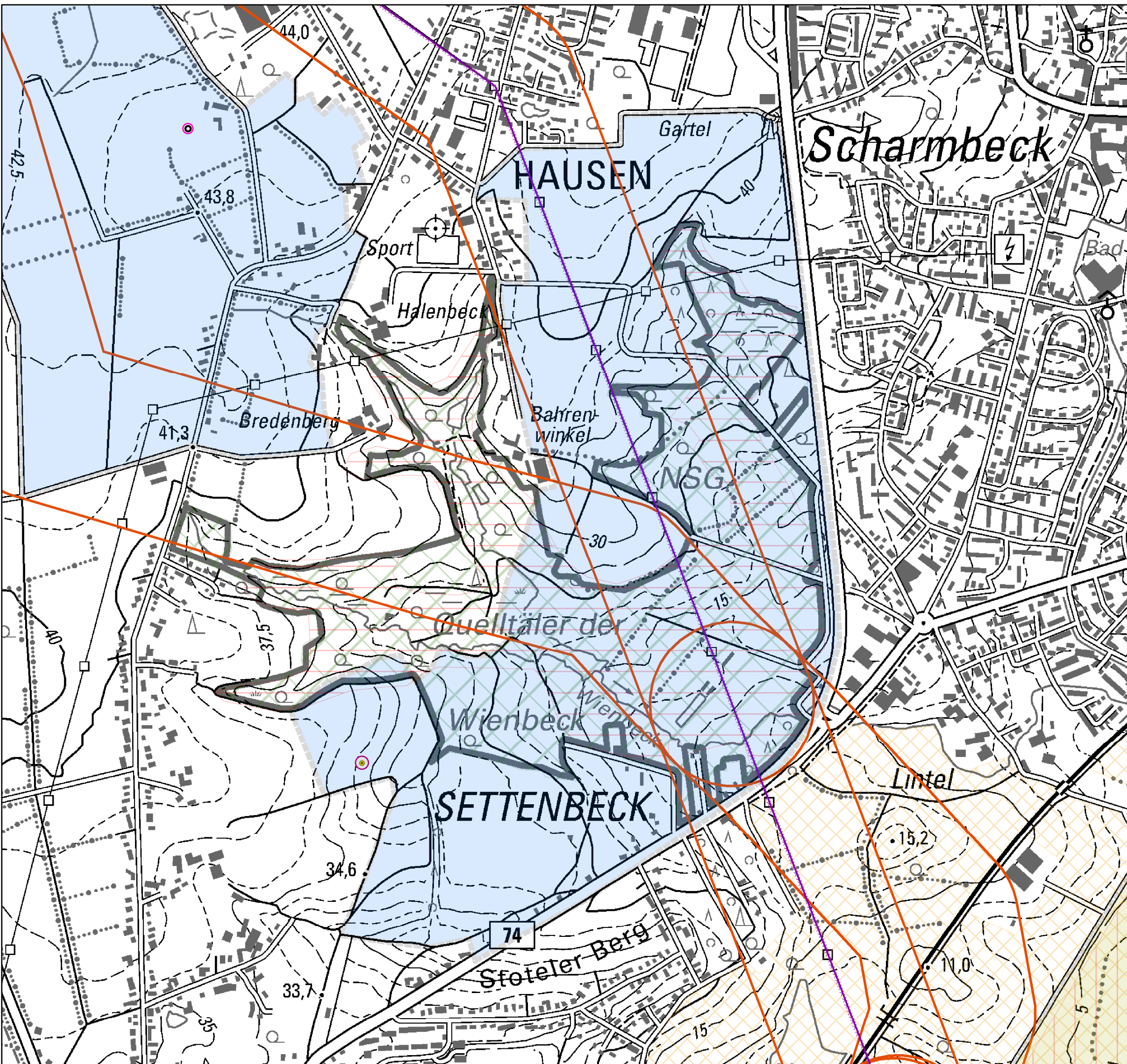
Planverfasser	 BAADER KONZEPT Businesszentrum Winsen Löhfeld 26 21423 Winsen/Luhe	Datum	Name	
		bearbeitet	01.07.22	BaM
		gezeichnet	01.07.22	BaM
		geprüft	19.06.23	GaP

Auftraggeber	 Winsen (Luhe), den 19.06.23
	Bernecker Straße 70 95448 Bayreuth

Ergebnisse Erfassung Rastvögel		
Projekt	Karte Nr. 1	Fläche Nr. 20 / 33
380-kV-Leitung Conneforde - Samtgemeinde Sottrum (BBPI-Vorhaben Nr. 56/NEP-P119)	Name Probefläche: Buschhausen	

Maßstabsleiste: 0 110 220 440 m
 Maßstab: 1:10.000

Kartengrundlage DTK25: Auszug aus den Geodaten des Landesamtes für Geoinformation und Landesvermessung Niedersachsen (LGLN) 2021



Bestandsleitung
 UW Suchraum
 Bestandssegmente und Trassenalternativen

Erfasste Arten

Graugans
 Graureiher

Individuenzahl pro Erfassungseinheit

1
 2-3

Bedeutung der Probeflächen der Rast- und Gastvogelerfassung (gem. Krüger et al. (2020))

keine
 landesweit

Schutzgebiete gem. BNatSchG

NSG NI
 LSG NI

Schutzgebiete gem. EU-Richtlinien

VSG NI
 FFH-Gebiet NI

Planverfasser	 BAADER KONZEPT Businesszentrum Winsen Löhfeld 26 21423 Winsen/Luhe	Datum	Name
bearbeitet		01.07.22	BaM
gezeichnet		01.07.22	BaM
geprüft		19.06.23	GaP

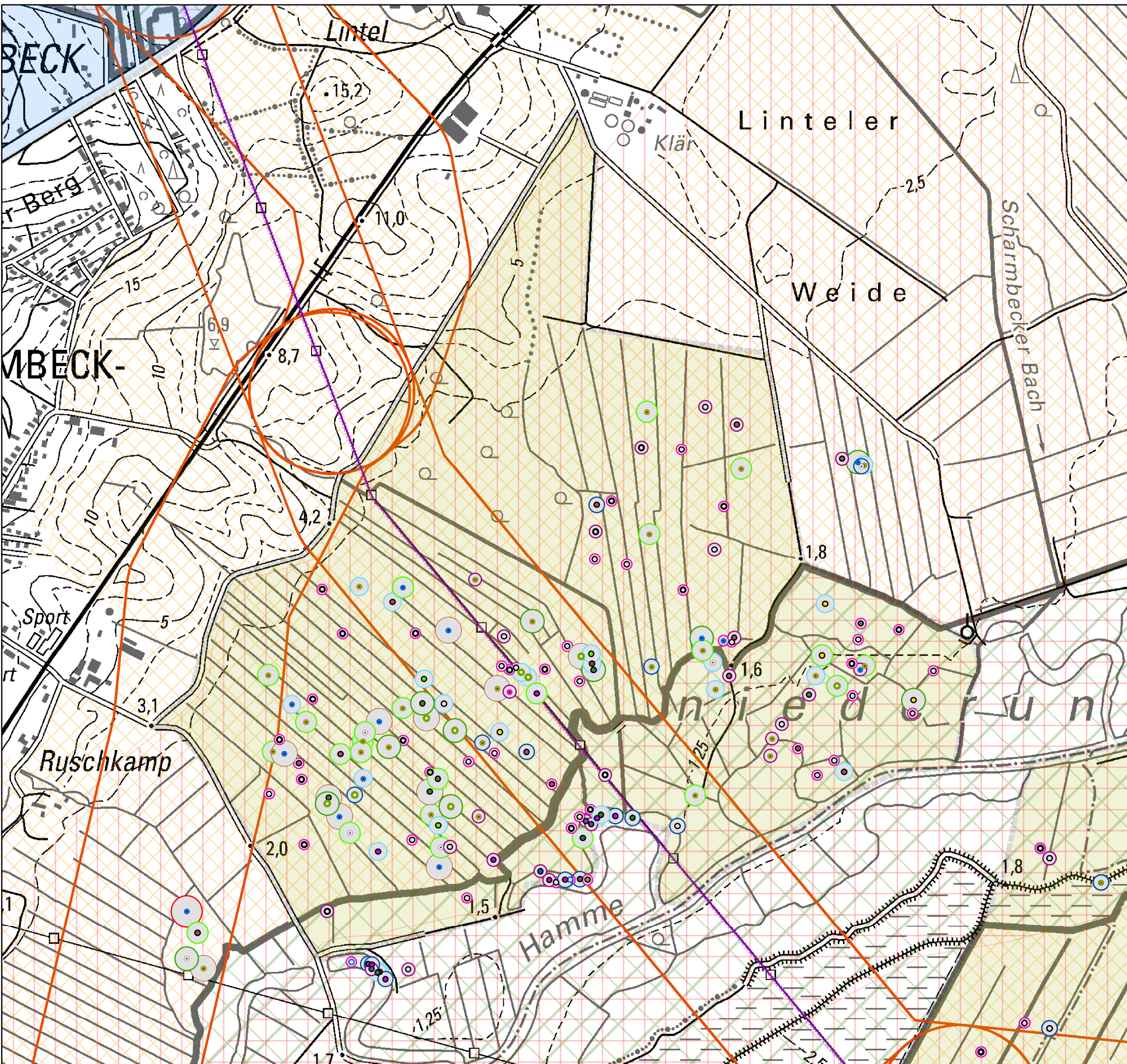
Auftraggeber	 Winsen (Luhe), den 19.06.23
	Bernecker Straße 70 95448 Bayreuth

Ergebnisse Erfassung Rastvögel		
Projekt	Karte Nr. 1	Fläche Nr. 21 / 33
380-kV-Leitung Conneforde - Samtgemeinde Sottrum (BBPI-Vorhaben Nr. 56/NEP-P119)	Name Probefläche: Osterholz-Scharmbeck	

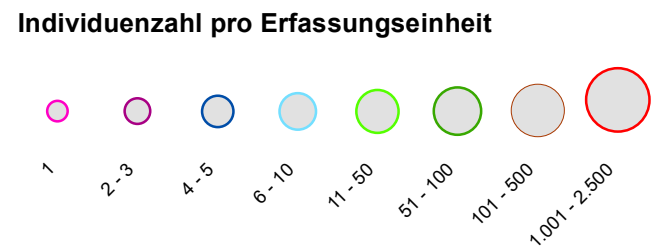
Maßstabsleiste Maßstab

0 115 230 460 m **1:10.000**

Kartengrundlage DTK25: Auszug aus den Geodaten des Landesamtes für Geoinformation und Landesvermessung Niedersachsen (LGLN) 2021



- Bestandsleitung UW Suchraum Bestandssegmente und Trassenalternativen
- Erfasste Arten**
- Blässgans
 - Blässralle
 - Graugans
 - Graureiher
 - Höckerschwan
 - Kiebitz
 - Krickente
 - Lachmöwe
 - Löffelente
 - Mantelmöwe
 - Pfeifente
 - Saatgans
 - Schnatterente
 - Silbermöwe
 - Silberreiher
 - Stockente
 - Sturmmöwe
 - Weißwangengans
 - Zwergtaucher



Bedeutung der Probeflächen der Rast- und Gastvogelerfassung (gem. Krüger et al. (2020))

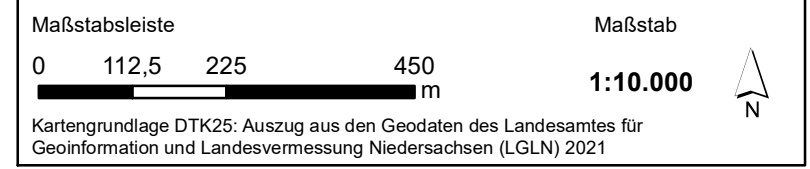


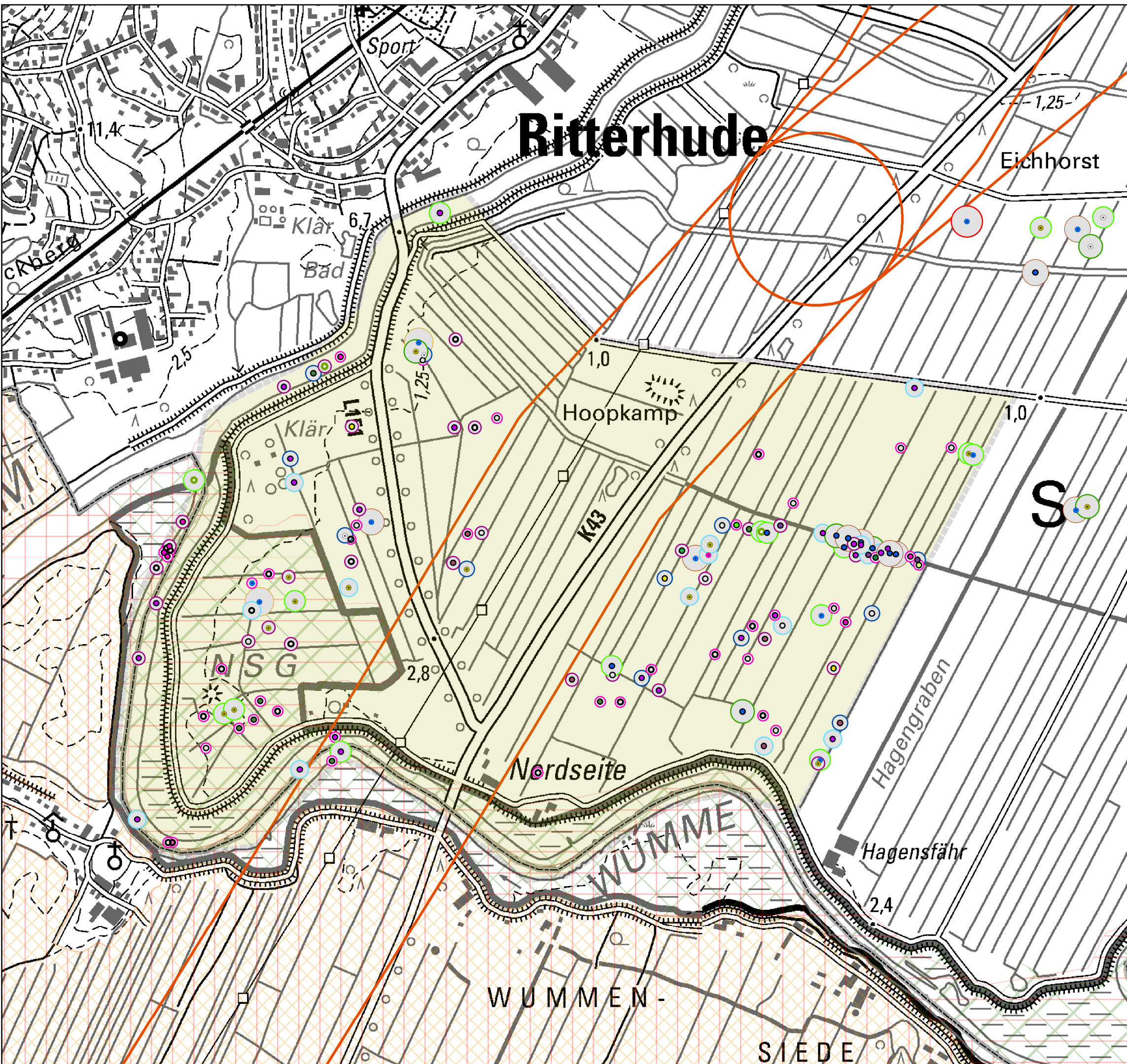
- Schutzgebiete gem. BNatSchG**
- NSG NI
 - LSG NI
- Schutzgebiete gem. EU-Richtlinien**
- VSG NI
 - FFH-Gebiet NI

Planverfasser BAADER KONZEPT Businesszentrum Winsen Löhfeld 26 21423 Winsen/Luhe	Datum	Name	
	bearbeitet	01.07.22	BaM
	gezeichnet	01.07.22	BaM
	geprüft	19.06.23	GaP

Auftraggeber Bernecker Straße 70 95448 Bayreuth	Winsen (Luhe), den 19.06.23
---	-----------------------------


Ergebnisse Erfassung Rastvögel		
Projekt 380-kV-Leitung Conneforde - Samtgemeinde Sottrum (BBPI-Vorhaben Nr. 56/NEP-P119)	Karte Nr. 1	Fläche Nr. 22 / 33
Name Probefläche: Hamme		





Bestandsleitung UW Suchraum Bestandssegmente und Trassenalternativen

- Erfasste Arten**
- Blässgans
 - Graugans
 - Graureiher
 - Großer Brachvogel
 - Gänsesäger
 - Höckerschwan
 - Kiebitz
 - Kormoran
 - Krickente
 - Lachmöwe
 - Pfeifente
 - Saatgans
 - Schnatterente
 - Silbermöwe
 - Silberreiher
 - Stockente
 - Sturmmöwe
 - Weißwangengans



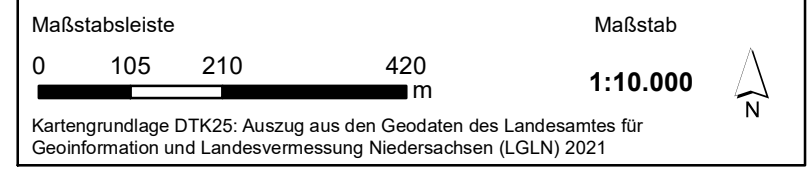
Bedeutung der Probeflächen der Rast- und Gastvogelerfassung (gem. Krüger et al. (2020))

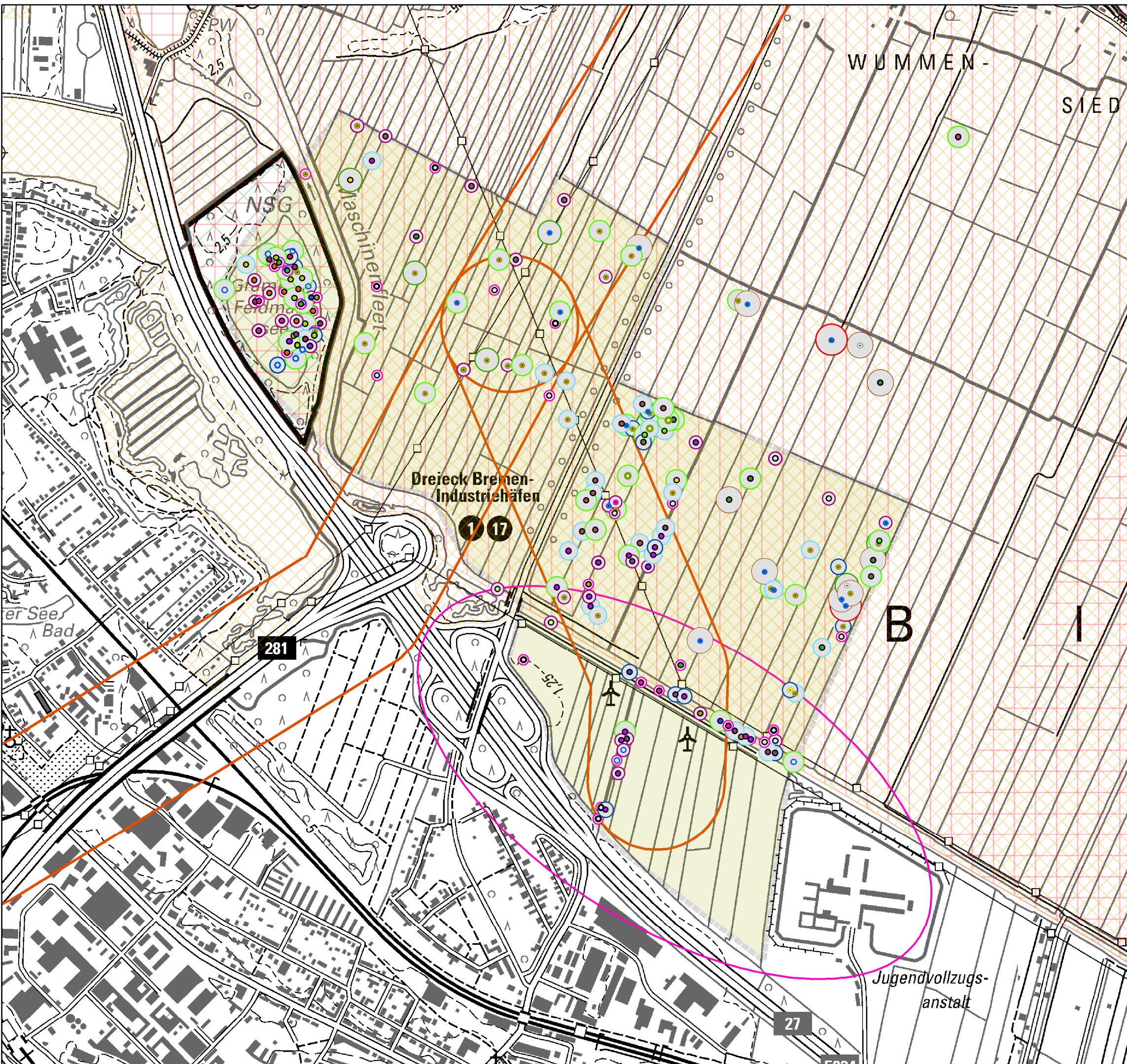
- landesweit
- Schutzgebiete gem. BNatSchG**
- NSG NI
 - NSG HB
 - LSG HB
- Schutzgebiete gem. EU-Richtlinien**
- FFH-Gebiet HB
 - VSG HB
 - FFH-Gebiet NI

Planverfasser	 Businesszentrum Winsen Löhfeld 26 21423 Winsen/Luhe	Datum	Name
bearbeitet		01.07.22	BaM
gezeichnet		01.07.22	BaM
geprüft		19.06.23	GaP

Auftraggeber	 Winsen (Luhe), den 19.06.23 Bernecker Straße 70 95448 Bayreuth

Ergebnisse Erfassung Rastvögel		
Projekt	Karte Nr. 1	Fläche Nr. 23 / 33
380-kV-Leitung Conneforde - Samtgemeinde Sottrum (BBPI-Vorhaben Nr. 56/NEP-P119)		Name Probefläche: Ritterhude



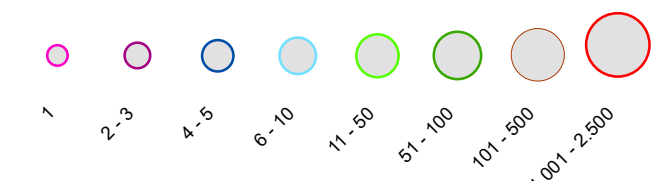


Bestandsleitung (dashed purple line)
 UW Suchraum (pink square)
 Bestandssegmente und Trassenalternativen (orange line)

Erfasste Arten

- Blässgans
- Blässralle
- Graugans
- Graureiher
- Großer Brachvogel
- Gänsesäger
- Haubentaucher
- Höckerschwan
- Kiebitz
- Kormoran
- Kurzschnabelgans
- Lachmöwe
- Pfeifente
- Reiherente
- Saatgans
- Schellente
- Schnatterente
- Silbermöwe
- Silberreiher
- Stockente
- Sturmmöwe
- Tafelente
- Weißwangengans
- Zwergtaucher

Individuenzahl pro Erfassungseinheit



Bedeutung der Probeflächen der Rast- und Gastvogelerfassung (gem. Krüger et al. (2020))

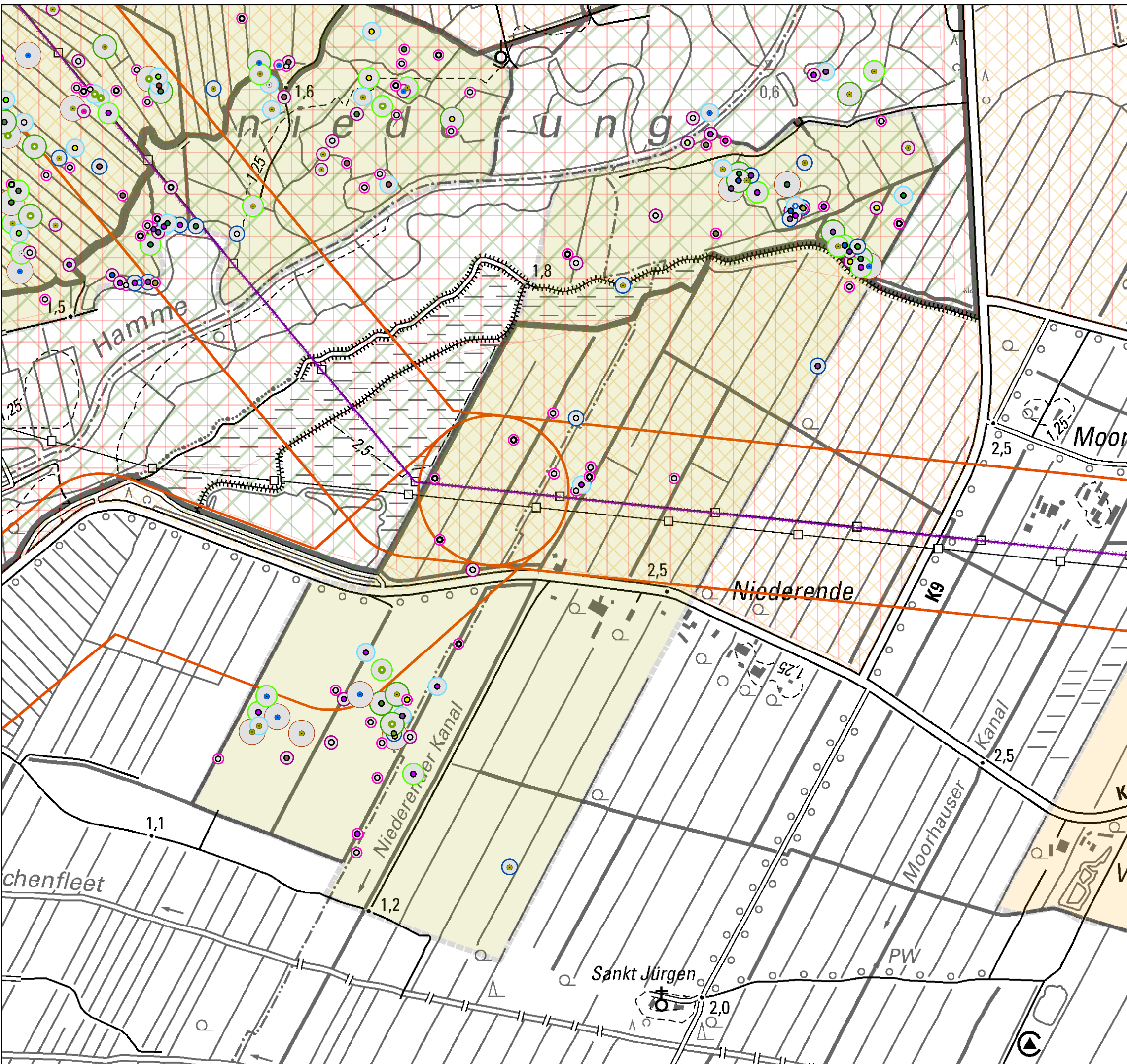
- landesweit (yellow hatched)
- Schutzgebiete gem. BNatSchG**
 - NSG NI (green X)
 - NSG HB (green diagonal lines)
 - LSG HB (orange diagonal lines)
- Schutzgebiete gem. EU-Richtlinien**
 - FFH-Gebiet HB (red outline)
 - VSG HB (red diagonal lines)
 - FFH-Gebiet NI (red outline)

Planverfasser BAADER KONZEPT Businesszentrum Winsen Löhfeld 26 21423 Winsen/Luhe	Datum	Name
	bearbeitet 01.07.22	BaM
	gezeichnet 01.07.22	BaM
	geprüft 19.06.23	GaP

Auftraggeber Tennet Bernecker Straße 70 95448 Bayreuth	Winsen (Luhe), den 19.06.23	
---	-----------------------------	--

Ergebnisse Erfassung Rastvögel		
Projekt 380-kV-Leitung Conneforde - Samtgemeinde Sottrum (BBPI-Vorhaben Nr. 56/NEP-P119)	Karte Nr. 1	Fläche Nr. 24 / 33
	Name Probefläche: HB-Oslebshausen	

Maßstabsleiste: 0 137,5 275 550 m
 Maßstab: 1:10.000
 Kartengrundlage DTK25: Auszug aus den Geodaten des Landesamtes für Geoinformation und Landesvermessung Niedersachsen (LGLN) 2021

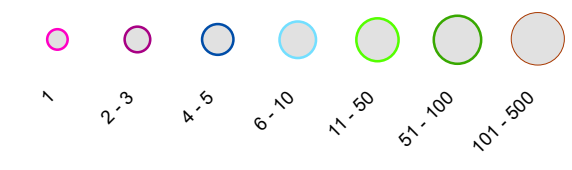


Bestandsleitung (purple dashed line)
 UW Suchraum (pink square)
 Bestandssegmente und Trassenalternativen (orange line)

Erfasste Arten

- | | | |
|---------------------|--------------|------------------|
| ● Bekassine | ● Kiebitz | ● Schnatterente |
| ● Blässgans | ● Kormoran | ● Silbermöwe |
| ● Blässralle | ● Krickente | ● Silberreiher |
| ● Flussregenpfeifer | ● Lachmöwe | ● Spießente |
| ● Graugans | ● Löffelente | ● Stockente |
| ● Graureiher | ● Mantelmöwe | ● Sturmmöwe |
| ● Gänsesäger | ● Pfeifente | ● Uferschnepfe |
| ● Höckerschwan | ● Saatgans | ● Weißwangengans |
| | | ● Zwergtaucher |

Individuenzahl pro Erfassungseinheit



Bedeutung der Probeflächen der Rast- und Gastvogelerfassung (gem. Krüger et al. (2020))

landesweit (light yellow square)
 lokal (orange square)

Schutzgebiete gem. BNatSchG

NSG NI (green X)
 LSG NI (orange X)

Schutzgebiete gem. EU-Richtlinien

VSG NI (red outline)
 FFH-Gebiet NI (red outline)

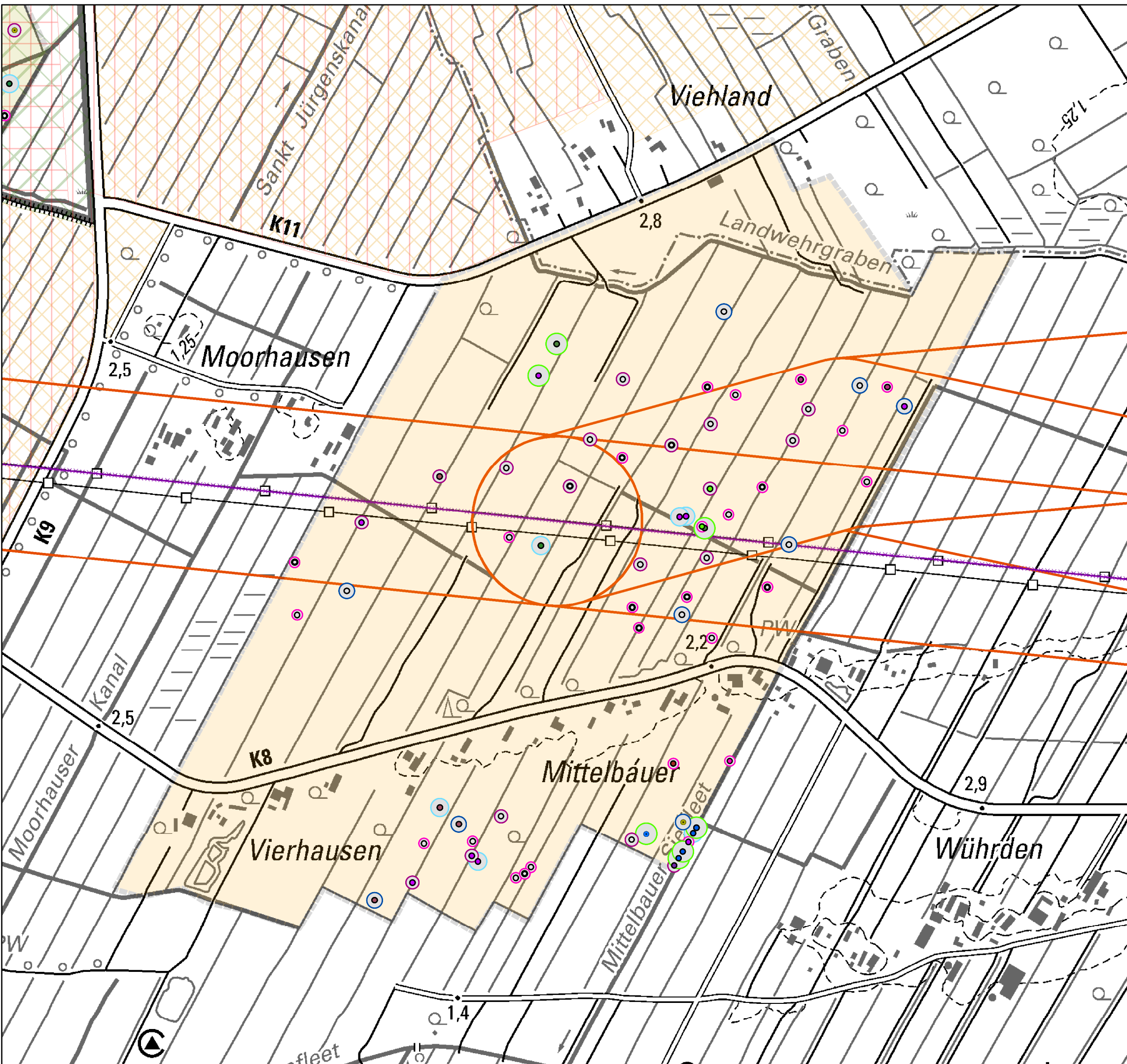
Planverfasser Businesszentrum Winsen Löhfeld 26 21423 Winsen/Luhe	Datum	Name	
	bearbeitet	01.07.22	BaM
	gezeichnet	01.07.22	BaM
	geprüft	19.06.23	GaP

Auftraggeber Bernecker Straße 70 95448 Bayreuth	Winsen (Luhe), den 19.06.23	
---	-----------------------------	--

Ergebnisse Erfassung Rastvögel		
Projekt 380-kV-Leitung Conneforde - Samtgemeinde Sottrum (BBPI-Vorhaben Nr. 56/NEP-P119)	Karte Nr. 1	Fläche Nr. 25 / 33
	Name Probefläche: Niederende	



Kartengrundlage DTK25: Auszug aus den Geodaten des Landesamtes für Geoinformation und Landesvermessung Niedersachsen (LGLN) 2021



----- Bestandsleitung
 UW Suchraum
 Bestandssegmente und Trassenalternativen

Erfasste Arten

● Blässgans	● Kranich	○ Silberreiher
● Graugans	● Krickente	● Stockente
○ Graureiher	● Löffelente	● Sturmmöwe
● Höckerschwan	● Pfeifente	● Weißstorch
● Kormoran	● Silbermöwe	● Zwergschwan

Individuenzahl pro Erfassungseinheit

○	○	○	○	○
1	2-3	4-5	6-10	11-50


Bedeutung der Probeflächen der Rast- und Gastvogelerfassung (gem. Krüger et al. (2020))

 landesweit	 lokal
---	--

Schutzgebiete gem. BNatSchG

 NSG NI	 VSG NI
 LSG NI	 FFH-Gebiet NI

Planverfasser	 BAADER KONZEPT Businesszentrum Winsen Löhnfeld 26 21423 Winsen/Luhe	Datum	Name
		bearbeitet	01.07.22 BaM
		gezeichnet	01.07.22 BaM
		geprüft	19.06.23 GaP

Auftraggeber	 Tennet Bernecker Straße 70 95448 Bayreuth	Winsen (Luhe), den 19.06.23
--------------	--	-----------------------------

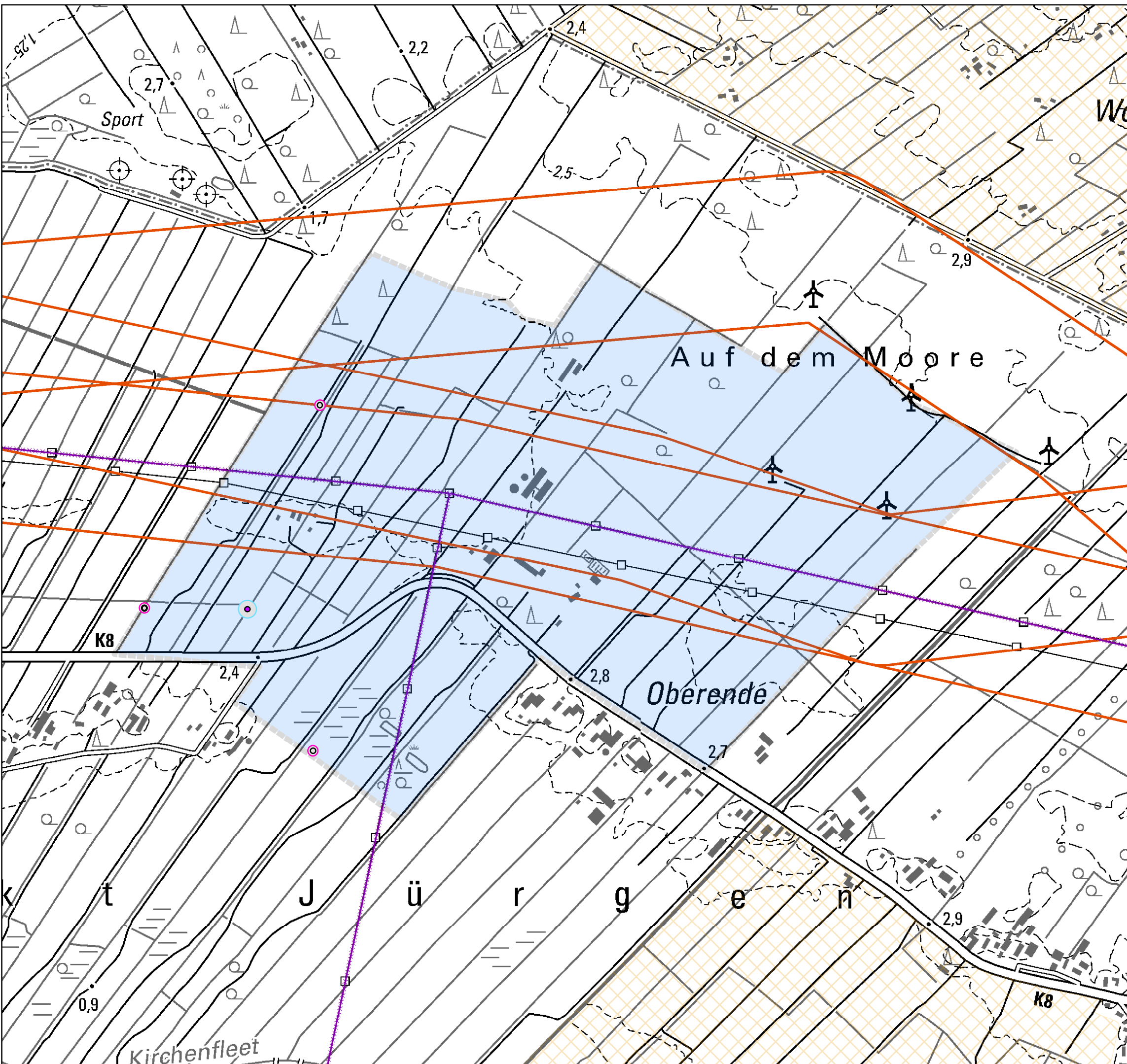
Ergebnisse Erfassung Rastvögel		
Projekt	Karte Nr. 1	Fläche Nr. 26 / 33
380-kV-Leitung Conneforde - Samtgemeinde Sottrum (BBPI-Vorhaben Nr. 56/NEP-P119)	Name Probefläche: Vierhausen	

Maßstabsleiste

0	110	220	440	m
---	-----	-----	-----	---

Maßstab: **1:10.000**

Kartengrundlage DTK25: Auszug aus den Geodaten des Landesamtes für Geoinformation und Landesvermessung Niedersachsen (LGLN) 2021



Bestandsleitung UW Suchraum Bestandssegmente und Trassenalternativen

Erfasste Arten

- Graureiher
- Silberreiher
- Stockente

Individuenzahl pro Erfassungseinheit



Bedeutung der Probeflächen der Rast- und Gastvogelerfassung (gem. Krüger et al. (2020))



Schutzgebiete gem. BNatSchG



Schutzgebiete gem. EU-Richtlinien

Planverfasser	 BAADER KONZEPT Businesszentrum Winsen Löhfeld 26 21423 Winsen/Luhe	Datum	Name
bearbeitet		01.07.22	BaM
gezeichnet		01.07.22	BaM
geprüft		19.06.23	GaP

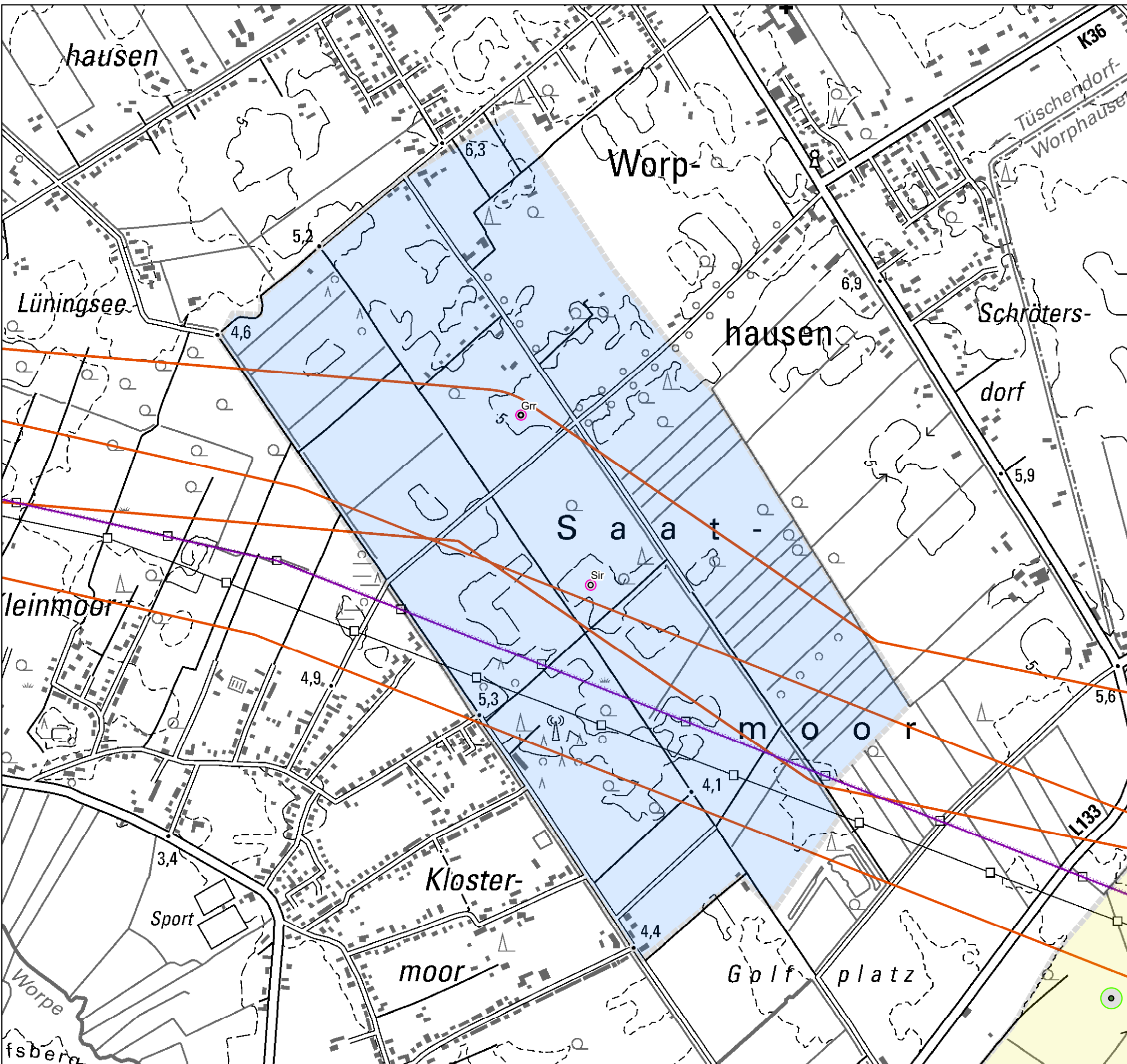
Auftraggeber	 tennet Bernecker Straße 70 95448 Bayreuth	Winsen (Luhe), den 19.06.23

Ergebnisse Erfassung Rastvögel

Projekt	380-kV-Leitung Conneforde - Samtgemeinde Sottrum (BBPI-Vorhaben Nr. 56/NEP-P119)	Karte Nr. 1	Fläche Nr. 27 / 33
		Name Probefläche: Oberende	



Kartengrundlage DTK25: Auszug aus den Geodaten des Landesamtes für Geoinformation und Landesvermessung Niedersachsen (LGLN) 2021



----- Bestandsleitung
 UW Suchraum
 Bestandssegmente und Trassenalternativen

Erfasste Arten

● Graureiher
 ● Sturmmöwe
 ○ Silberreiher

Individuenzahl pro Erfassungseinheit


● 1
 ● 11 - 50

Bedeutung der Probeflächen der Rast- und Gastvogelerfassung (gem. Krüger et al. (2020))

keine
 regional

Schutzgebiete gem. BNatSchG **Schutzgebiete gem. EU-Richtlinien**

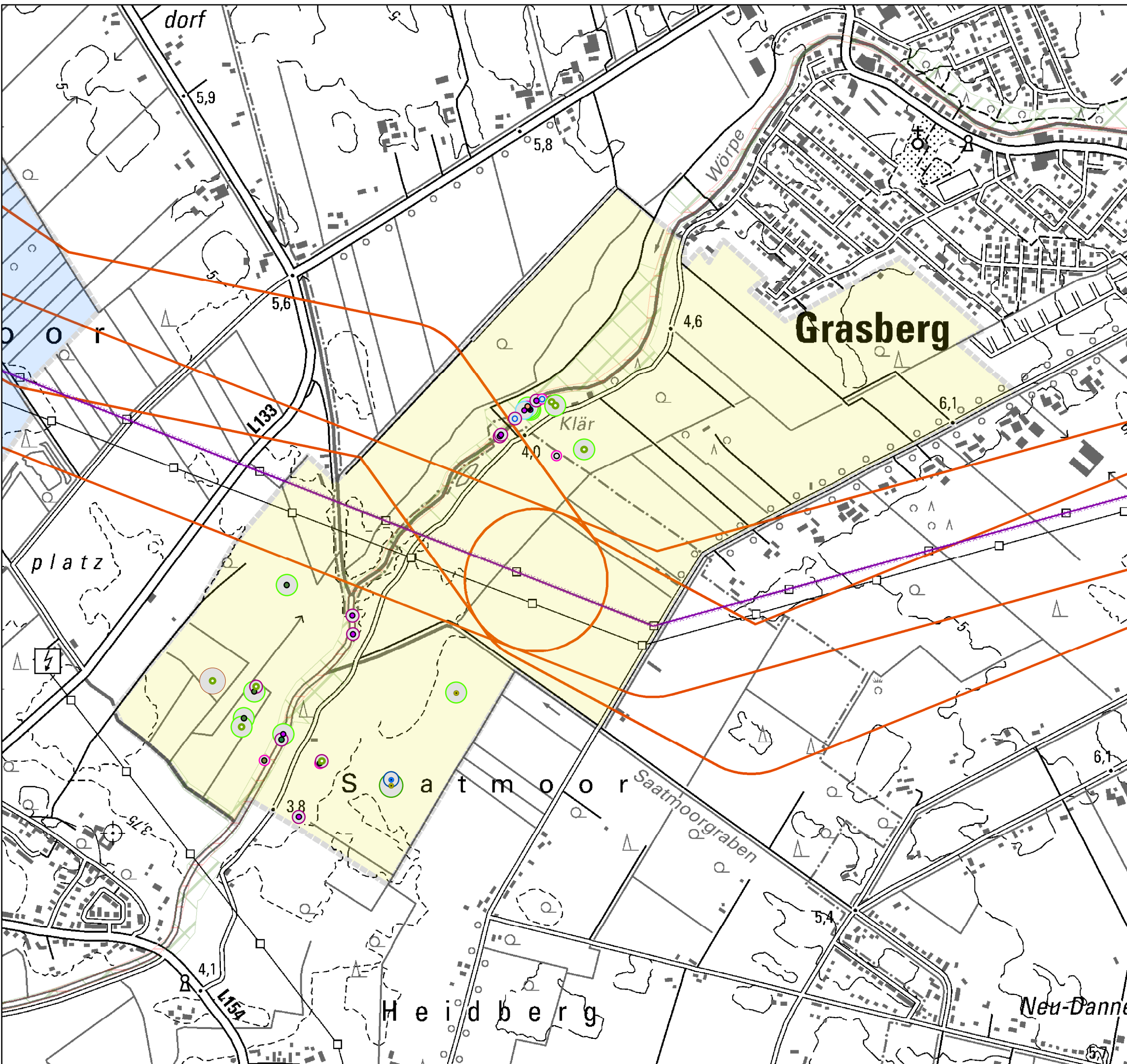
Planverfasser  Businesszentrum Winsen Löhnfeld 26 21423 Winsen/Luhe	Datum	Name	
	bearbeitet	01.07.22	BaM
	gezeichnet	01.07.22	BaM
	geprüft	19.06.23	GaP

Auftraggeber  Bernecker Straße 70 95448 Bayreuth	Winsen (Luhe), den 19.06.23
--	-----------------------------

Ergebnisse Erfassung Rastvögel		
Projekt 380-kV-Leitung Conneforde - Samtgemeinde Sottrum (BBPI-Vorhaben Nr. 56/NEP-P119)	Karte Nr. 1	Fläche Nr. 28 / 33
	Name Probefläche: Worphausen	

Maßstabsleiste Maßstab
 0 120 240 480 m **1:10.000**

Kartengrundlage DTK25: Auszug aus den Geodaten des Landesamtes für Geoinformation und Landesvermessung Niedersachsen (LGLN) 2021

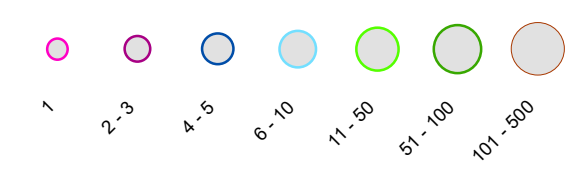


Bestandsleitung UW Suchraum Bestandssegmente und Trassenalternativen

Erfasste Arten

- Bekassine
- Graugans
- Silberreiher
- Blässgans
- Krickente
- Stockente
- Blässralle
- Lachmöwe
- Sturmmöwe
- Teichralle

Individuenzahl pro Erfassungseinheit



Bedeutung der Probeflächen der Rast- und Gastvogelerfassung (gem. Krüger et al. (2020))

keine regional

Schutzgebiete gem. BNatSchG

NSG NI

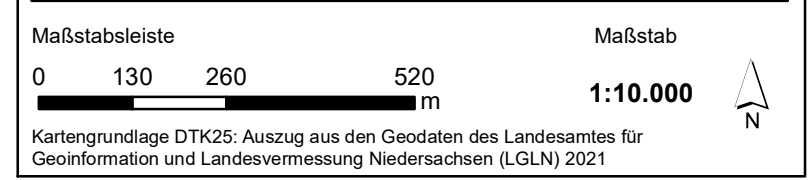
Schutzgebiete gem. EU-Richtlinien

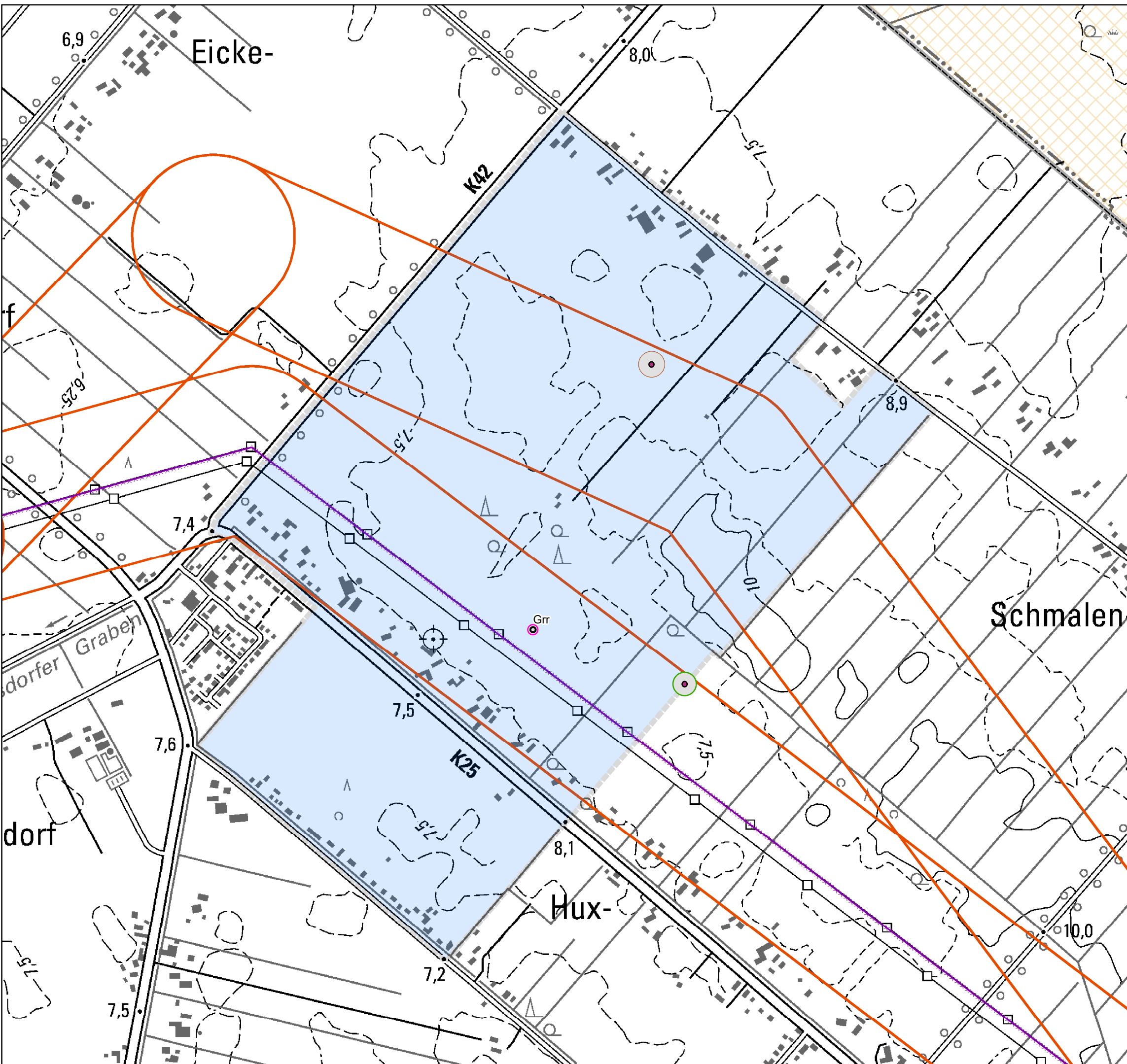
FFH-Gebiet NI

Planverfasser Businesszentrum Winsen Löhfeld 26 21423 Winsen/Luhe	Datum	Name	
	bearbeitet	01.07.22	BaM
	gezeichnet	01.07.22	BaM
	geprüft	19.06.23	GaP

Auftraggeber Bernecker Straße 70 95448 Bayreuth	Winsen (Luhe), den 19.06.23
---	-----------------------------

Ergebnisse Erfassung Rastvögel		
Projekt 380-kV-Leitung Conneforde - Samtgemeinde Sottrum (BBPI-Vorhaben Nr. 56/NEP-P119)	Karte Nr. 1	Fläche Nr. 29 / 33
Name Probefläche:		Grasberg



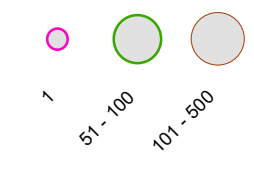


Bestandsleitung UW Suchraum Bestandssegmente und Trassenalternativen

Erfasste Arten

● Graureiher ● Kranich

Individuenzahl pro Erfassungseinheit



Bedeutung der Probeflächen der Rast- und Gastvogelerfassung (gem. Krüger et al. (2020))

keine

Schutzgebiete gem. BNatSchG

LSG NI

Schutzgebiete gem. EU-Richtlinien

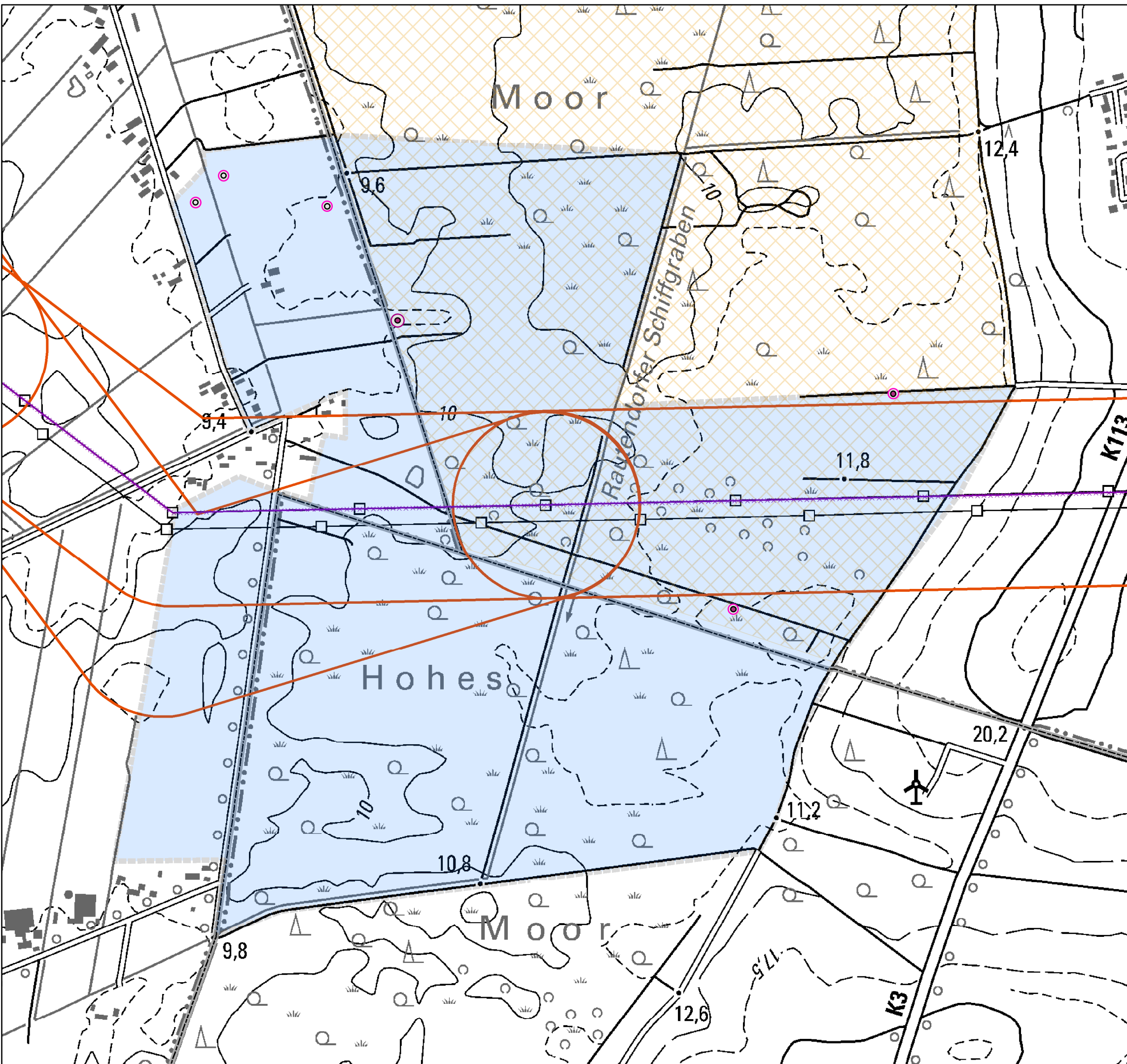
Planverfasser BAADER KONZEPT Businesszentrum Winsen Löhfeld 26 21423 Winsen/Luhe	Datum	Name	
	bearbeitet	01.07.22	BaM
	gezeichnet	01.07.22	BaM
	geprüft	19.06.23	GaP

Auftraggeber Tennet Bernecker Straße 70 95448 Bayreuth	Winsen (Luhe), den 19.06.23
---	-----------------------------

Ergebnisse Erfassung Rastvögel		
Projekt 380-kV-Leitung Conneforde - Samtgemeinde Sottrum (BBPI-Vorhaben Nr. 56/NEP-P119)	Karte Nr. 1	Fläche Nr. 30 / 33
	Name Probefläche: Huxfeld	



Kartengrundlage DTK25: Auszug aus den Geodaten des Landesamtes für Geoinformation und Landesvermessung Niedersachsen (LGLN) 2021



Bestandsleitung
 UW Suchraum
 Bestandssegmente und Trassenalternativen

Erfasste Arten

Kranich Silberreiher

Individuenzahl pro Erfassungseinheit

1
 2-3

Bedeutung der Probeflächen der Rast- und Gastvogelerfassung (gem. Krüger et al. (2020))

keine

Schutzgebiete gem. BNatSchG

LSG NI

Schutzgebiete gem. EU-Richtlinien

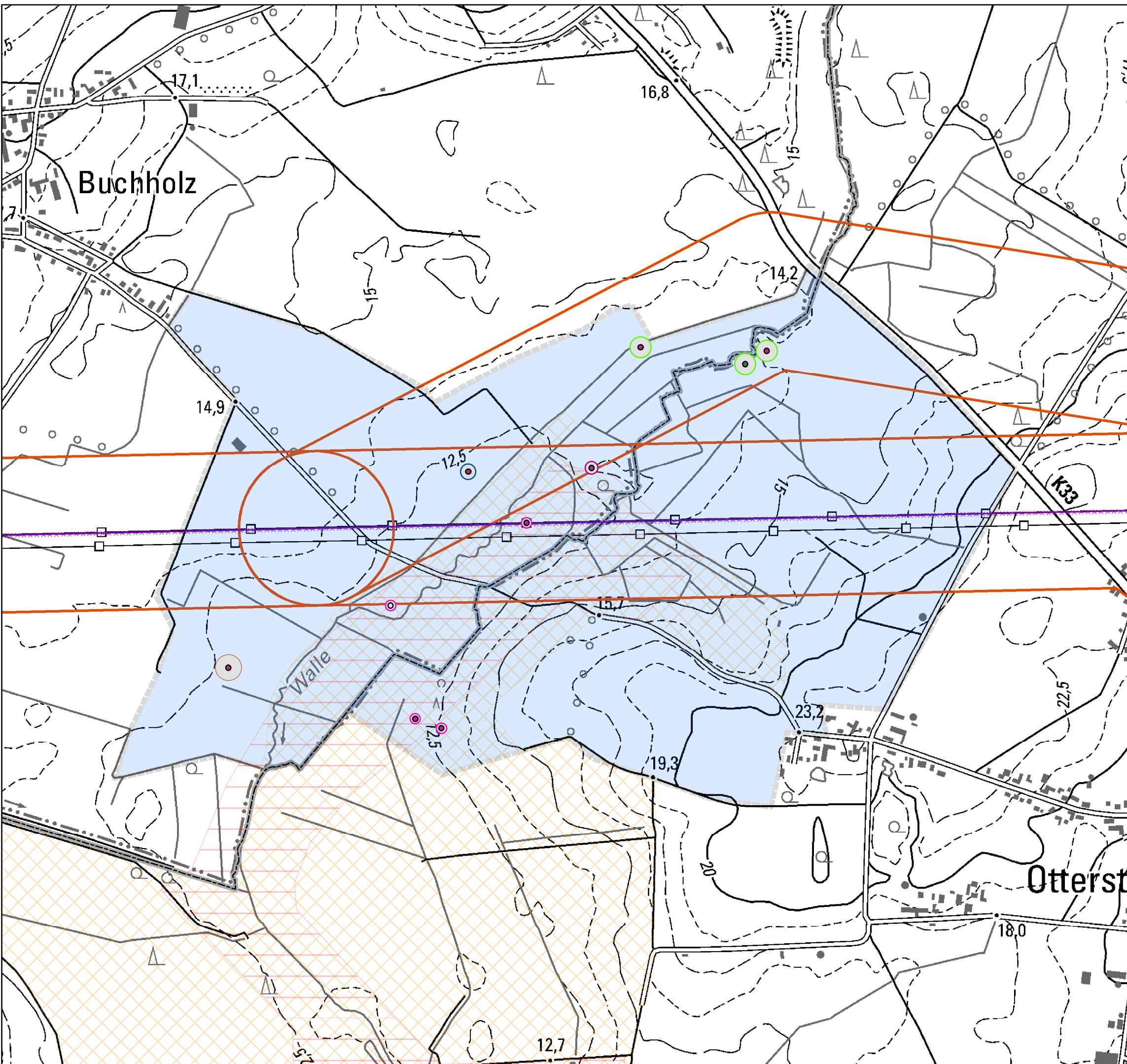
Planverfasser	 BAADER KONZEPT Businesszentrum Winsen Löhfeld 26 21423 Winsen/Luhe	Datum	Name	
		bearbeitet	01.07.22	BaM
		gezeichnet	01.07.22	BaM
		geprüft	19.06.23	GaP

Auftraggeber	 Winsen (Luhe), den 19.06.23 Bernecker Straße 70 95448 Bayreuth
--------------	--

Ergebnisse Erfassung Rastvögel		
Projekt	380-kV-Leitung Conneforde - Samtgemeinde Sottrum (BBPI-Vorhaben Nr. 56/NEP-P119)	Karte Nr. 1 Fläche Nr. 31 / 33
Name Probefläche:		Otterstedter Moor

Maßstabsleiste: 0 100 200 400 m
 Maßstab: 1:10.000

Kartengrundlage DTK25: Auszug aus den Geodaten des Landesamtes für Geoinformation und Landesvermessung Niedersachsen (LGLN) 2021



Bestandsleitung
 UW Suchraum
 Bestandssegmente und Trassenalternativen

Erfasste Arten

Kranich
 Krickente
 Silberreiher

Individuenzahl pro Erfassungseinheit

1
 2-3
 4-5
 11-50
 101-500

Bedeutung der Probeflächen der Rast- und Gastvogelerfassung (gem. Krüger et al. (2020))

keine

Schutzgebiete gem. BNatSchG

LSG NI

Schutzgebiete gem. EU-Richtlinien

FFH-Gebiet NI

Planverfasser	 BAADER KONZEPT Businesszentrum Winsen Löhfeld 26 21423 Winsen/Luhe	Datum	Name	
		bearbeitet	01.07.22	BaM
		gezeichnet	01.07.22	BaM
		geprüft	19.06.23	GaP

Auftraggeber	 Winsen (Luhe), den 19.06.23 Bernecker Straße 70 95448 Bayreuth
--------------	--

Ergebnisse Erfassung Rastvögel		
Projekt	Karte Nr. 1	Fläche Nr. 32 / 33
380-kV-Leitung Conneforde - Samtgemeinde Sottrum (BBPI-Vorhaben Nr. 56/NEP-P119)	Name Probefläche: Buchholz	

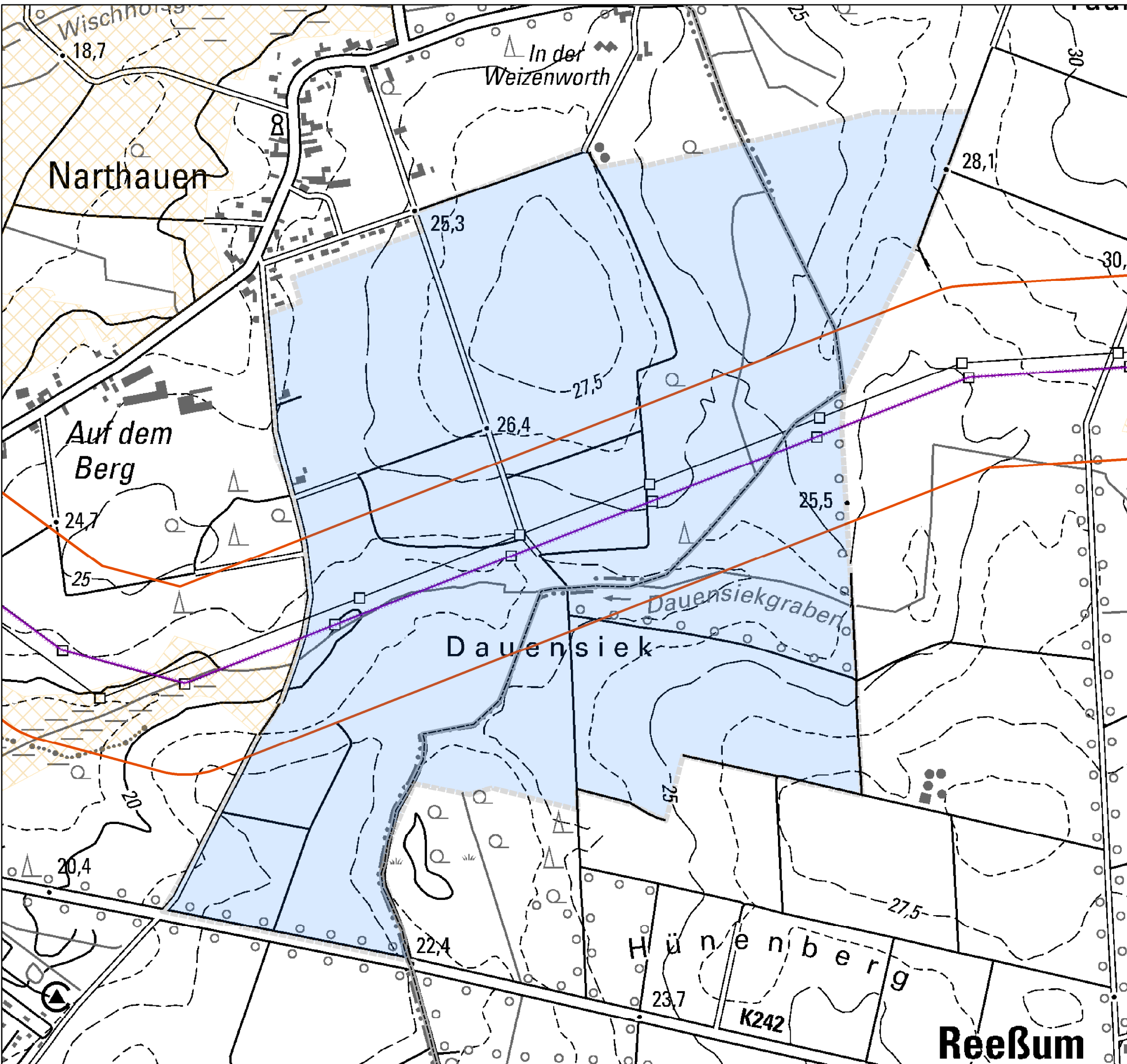
Maßstabsleiste

0 120 240 480 m

Maßstab

1:10.000

Kartengrundlage DTK25: Auszug aus den Geodaten des Landesamtes für Geoinformation und Landesvermessung Niedersachsen (LGLN) 2021



----- Bestandsleitung
 UW Suchraum
 Bestandssegmente und Trassenalternativen

Erfasste Arten

Individuenzahl pro Erfassungseinheit

Bedeutung der Probeflächen der Rast- und Gastvogelerfassung (gem. Krüger et al. (2020))

keine

Schutzgebiete gem. BNatSchG **Schutzgebiete gem. EU-Richtlinien**

LSG NI

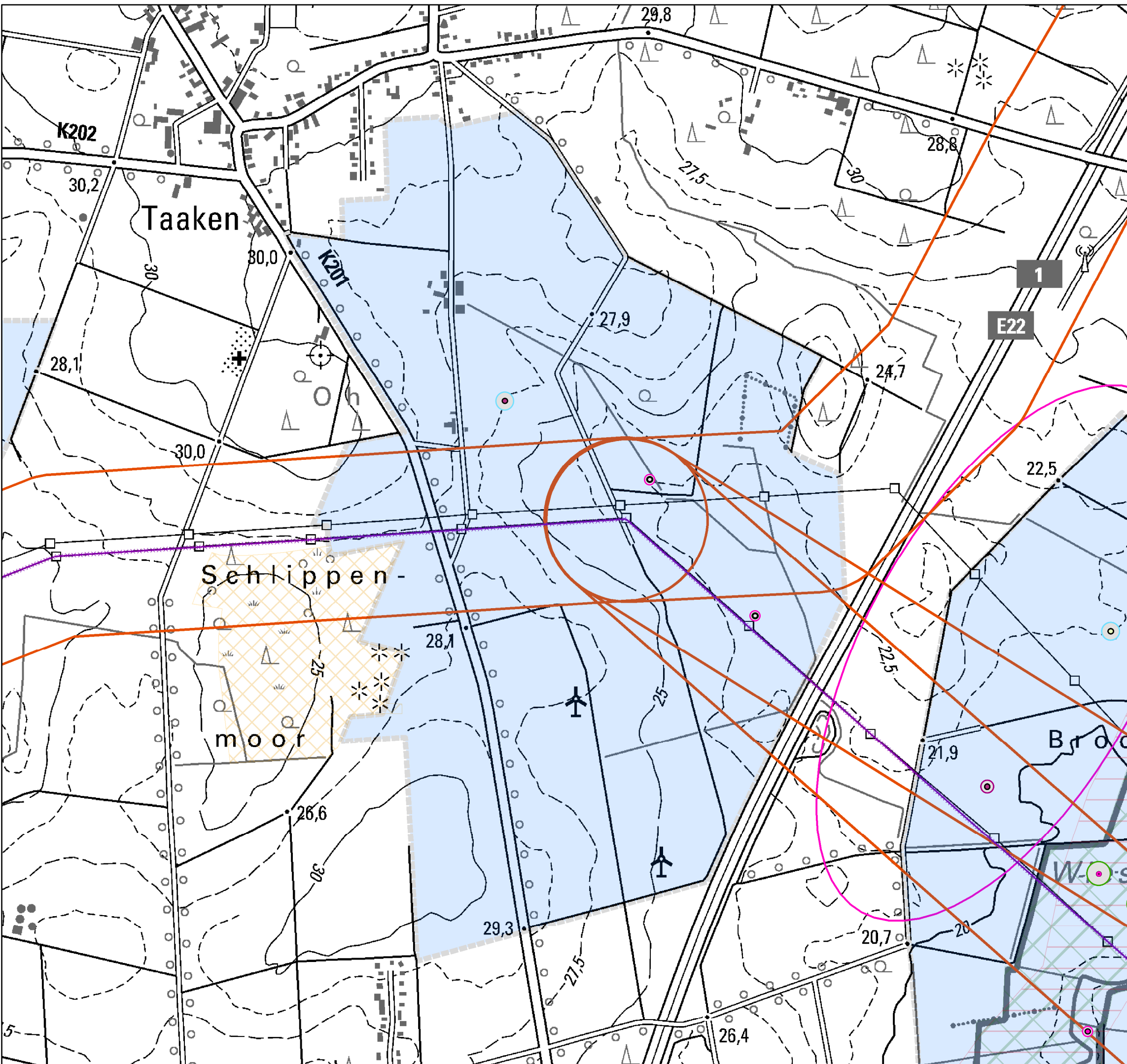
Planverfasser Businesszentrum Winsen Löhfeld 26 21423 Winsen/Luhe		Datum	Name
	bearbeitet	01.07.22	BaM
	gezeichnet	01.07.22	BaM
	geprüft	19.06.23	GaP

Auftraggeber Bernecker Straße 70 95448 Bayreuth	Winsen (Luhe), den 19.06.23
---	-----------------------------

Ergebnisse Erfassung Rastvögel		
Projekt 380-kV-Leitung Conneforde - Samtgemeinde Sottrum (BBPI-Vorhaben Nr. 56/NEP-P119)	Karte Nr. 1	Fläche Nr. 33 / 33
Name Probefläche:		Narthauen

Maßstabsleiste: 0 100 200 400 m Maßstab: **1:10.000**

Kartengrundlage DTK25: Auszug aus den Geodaten des Landesamtes für Geoinformation und Landesvermessung Niedersachsen (LGLN) 2021



Bestandsleitung
 UW Suchraum
 Bestandssegmente und Trassenalternativen

Erfasste Arten

- Graureiher
- Kranich
- Singschwan
- Kormoran
- Saatgans

Individuenzahl pro Erfassungseinheit

- 1
- 2-3
- 6-10
- 51-100

Bedeutung der Probeflächen der Rast- und Gastvogelerfassung (gem. Krüger et al. (2020))

keine

Schutzgebiete gem. BNatSchG

- NSG NI
- LSG NI

Schutzgebiete gem. EU-Richtlinien

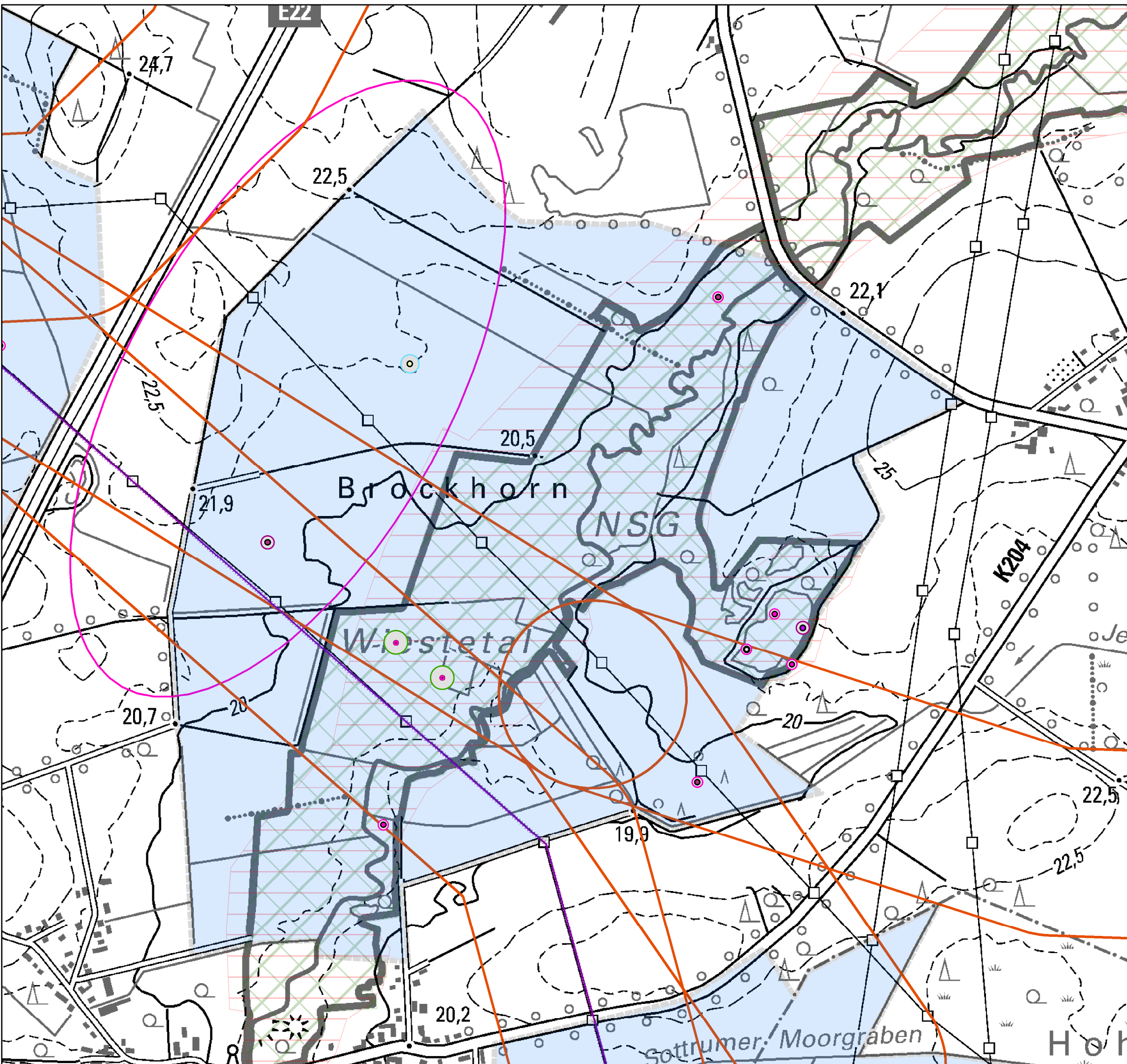
- FFH-Gebiet NI

Planverfasser	 BAADER KONZEPT Businesszentrum Winsen Löhfeld 26 21423 Winsen/Luhe	Datum	Name
		bearbeitet	01.07.22 BaM
		gezeichnet	01.07.22 BaM
		geprüft	19.06.23 GaP

Auftraggeber	 Winsen (Luhe), den 19.06.23 Bernecker Straße 70 95448 Bayreuth

Ergebnisse Erfassung Rastvögel			
Projekt	380-kV-Leitung Conneforde - Samtgemeinde Sottrum (BBPI-Vorhaben Nr. 56/NEP-P119)	Karte Nr. 1	Fläche Nr. 34 / 33
		Name Probefläche: Taaken	

Maßstabsleiste: 0 115 230 460 m
 Maßstab: 1:10.000
 Kartengrundlage DTK25: Auszug aus den Geodaten des Landesamtes für Geoinformation und Landesvermessung Niedersachsen (LGLN) 2021



Bestandsleitung
 UW Suchraum
 Bestandssegmente und Trassenalternativen

Erfasste Arten

- Graureiher Kranich Singschwan
- Kormoran Saatgans Stockente

Individuenzahl pro Erfassungseinheit

- 1
- 2-3
- 6-10
- 51-100

Bedeutung der Probeflächen der Rast- und Gastvogelerfassung (gem. Krüger et al. (2020))

keine

Schutzgebiete gem. BNatSchG **Schutzgebiete gem. EU-Richtlinien**

NSG NI FFH-Gebiet NI

Planverfasser	 BAADER KONZEPT Businesszentrum Winsen Löhfeld 26 21423 Winsen/Luhe	Datum	Name	
		bearbeitet	01.07.22	BaM
		gezeichnet	01.07.22	BaM
		geprüft	19.06.23	GaP

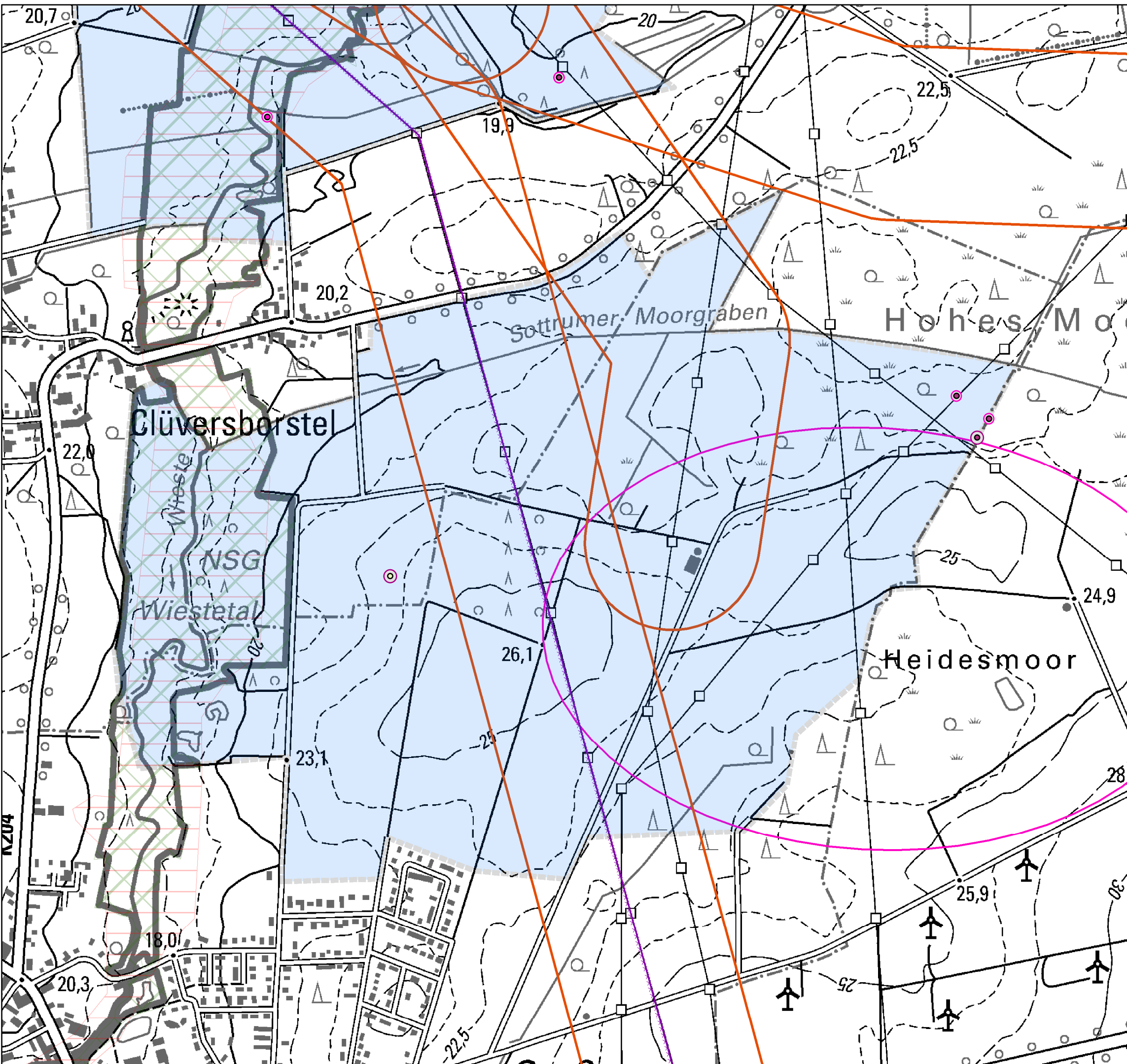
Auftraggeber Winsen (Luhe), den 19.06.23 Bernecker Straße 70 95448 Bayreuth	

Ergebnisse Erfassung Rastvögel		
Projekt 380-kV-Leitung Conneforde - Samtgemeinde Sottrum (BBPI-Vorhaben Nr. 56/NEP-P119)	Karte Nr. 1	Fläche Nr. 35 / 33
	Name Probefläche: Clüversborstel	

Maßstabsleiste Maßstab

 0 100 200 400 m **1:10.000**

Kartengrundlage DTK25: Auszug aus den Geodaten des Landesamtes für Geoinformation und Landesvermessung Niedersachsen (LGLN) 2021



----- Bestandsleitung
 UW Suchraum
 Bestandssegmente und Trassenalternativen

Erfasste Arten

● Kormoran
 ● Kranich
 ○ Singschwan

Individuenzahl pro Erfassungseinheit

○
○
○

Bedeutung der Probeflächen der Rast- und Gastvogelerfassung (gem. Krüger et al. (2020))

keine

Schutzgebiete gem. BNatSchG **Schutzgebiete gem. EU-Richtlinien**

NSG NI
 FFH-Gebiet NI

Planverfasser	 BAADER KONZEPT Businesszentrum Winsen Löhfeld 26 21423 Winsen/Luhe	Datum	Name
bearbeitet		01.07.22	BaM
gezeichnet		01.07.22	BaM
geprüft		19.06.23	GaP

Auftraggeber	 Winsen (Luhe), den 19.06.23 Bernecker Straße 70 95448 Bayreuth

Ergebnisse Erfassung Rastvögel			
Projekt	380-kV-Leitung Conneforde - Samtgemeinde Sottrum (BBPI-Vorhaben Nr. 56/NEP-P119)	Karte Nr. 1	Fläche Nr. 36 / 33
		Name Probefläche: Sottrum	

Maßstabsleiste Maßstab
 0 105 210 420 m **1:10.000**

Kartengrundlage DTK25: Auszug aus den Geodaten des Landesamtes für Geoinformation und Landesvermessung Niedersachsen (LGLN) 2021