




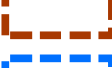




Grenzen


-  vorhandene Abbaustätte
-  geplante Erweiterung
-  Änderungsbereich

Untersuchungsgebiete

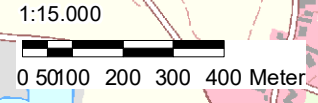
-  UG Zone 1
-  UG Zone 2
-  UG Avifauna
-  UG Bruchgraben (Libellen, Amphibien, Fische)

**Erweiterung des Kiesabbaus bei Müsleringen
in der Gemarkung Müsleringen, Flur 5**

 Kiesgruben GmbH Müsleringen

Übersichtsplan	Anlage 1
Antrag auf Erweiterung des Kies- und Sandabbaus bei Müsleringen	Maßstab: 1:15.000
	Projekt Nr.: 5093
	Plangröße: 420 x 210
	Datum: Juli 2023
	gezeichnet: AB
	bearbeitet: AB
	
<small>Kortemeier Brokmann Landschaftsarchitekten GmbH Oststraße 92 T +49(0)5221 9739-0 32051 Herford F +49(0)5221 9739-30</small>	
<small>geprüft: </small>	

S:\projekte\5000_6000\5000_5100\5093\04 GIS\01.mxd\05 Antrag_2023\5093_Antrag_Anlage_1_Uebersichtsplan_DINA3.mxd



 © Geobasisdaten:
Datenlizenz Deutschland - Zero - Version 2.0