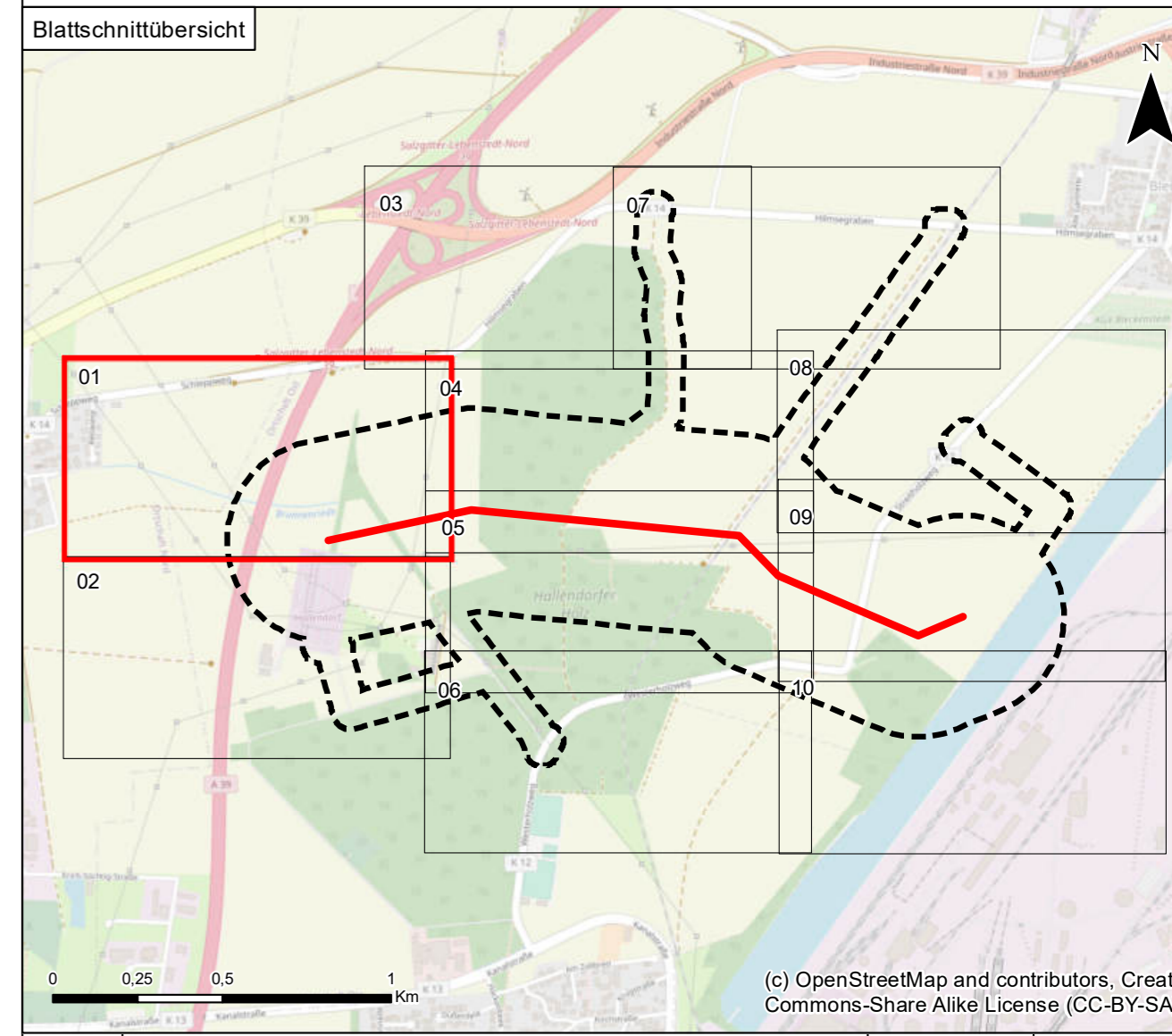


Hinweis: Die Legende ist dem separaten Legendenplan (Anlage 15.3) zu entnehmen.

Anlage 15.2 Planart: Landschaftspflegerischer Begleitplan Blatt 1 von 10

Planinhalt: Bestands- und Konfliktplan


Projekt: Provisorische 220-kV-Leitung UW Hallendorf - UW Bleckenstedt/Süd



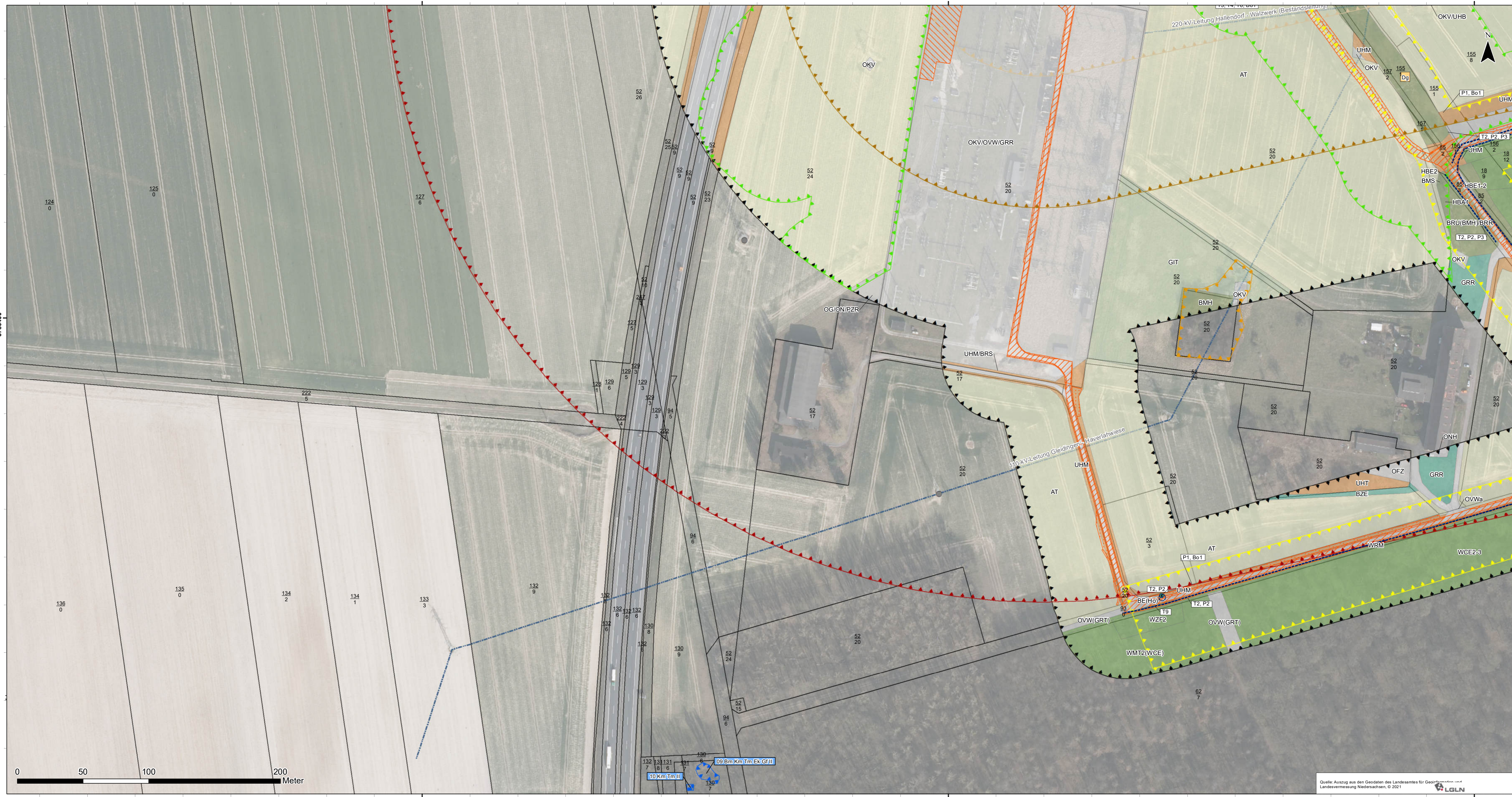
0	Ausgangsverfahren: Antragsfassung	06.01.2023
Index	Änderungen bzw. Ergänzungen	Datum Name

Proj.-Nr.:	1730
------------	------

	Datum	Name	Höhensystem	
bear.:	04/2023	CM/MZ	Koordinatensystem	ETRS 1989 UTM Zone 32N
gez.:	04/2023	GN	Kartengrundlage	-
gepr.:	04/2023	GR	Genehmigung	-
			Maßstab	1:1.500
			Blattgröße	42,00 x 98,00 cm

<p><b>Auftraggeber:</b></p>  <p>TenneT TSO GmbH Bernecker Straße 70 95448 Bayreuth</p>	<p><b>Auftragnehmer:</b></p> <p>Planungs- Gemeinschaft GbR <b>LaReG</b> Landschaftsplanung Rekurrierung Grünplanung</p> <p>Helmstedter Straße 55A 38126 Braunschweig Telefon 0531-707156-00 Telefax 0531-707156-15 Internet www.lareg.de E-Mail info@lareg.de</p>
---	---

Quelle: Auszug aus den Geodaten des Landesamtes für Geoinformation und Landesvermessung Niedersachsen, © 2021 LGLN

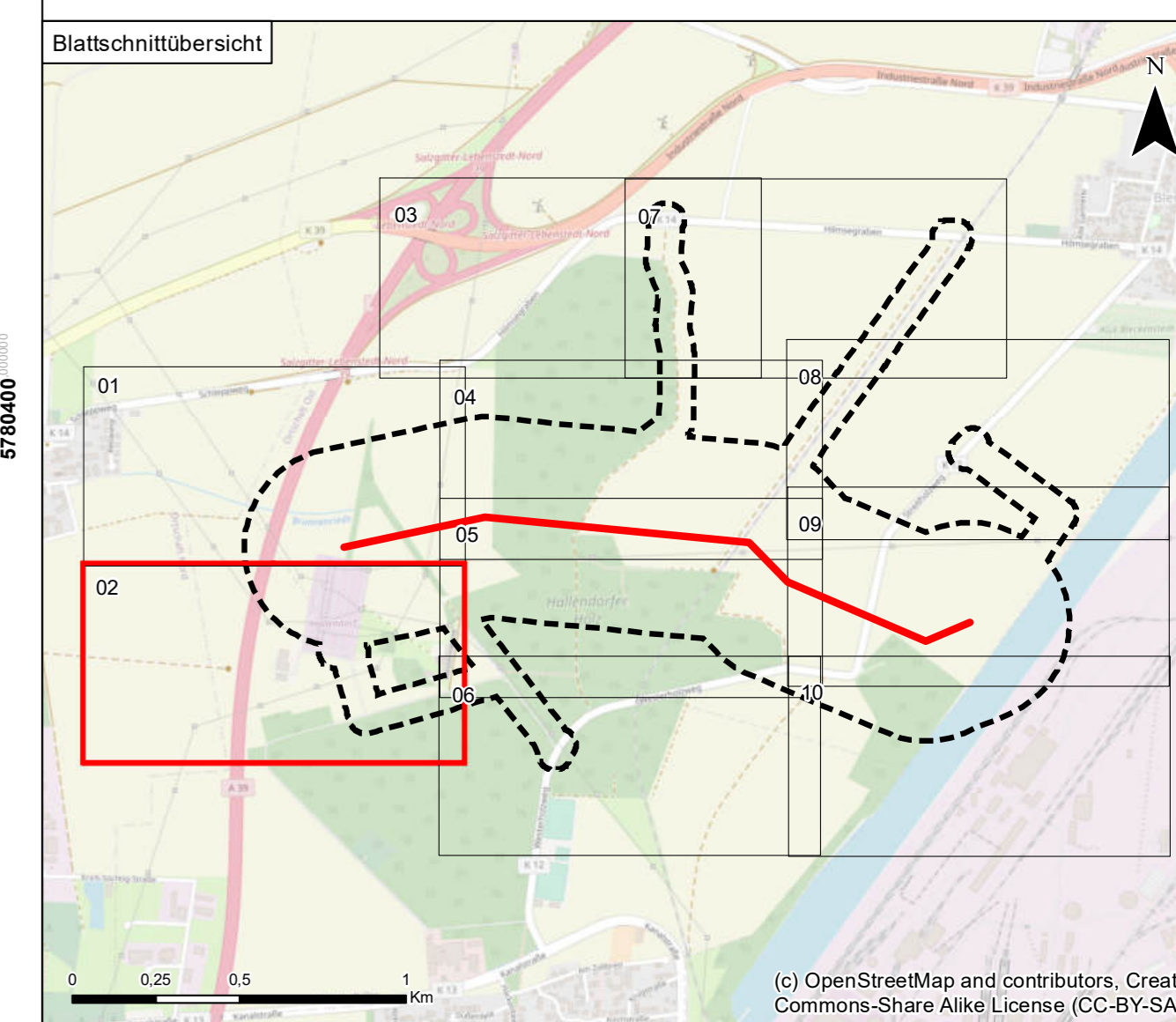


Hinweis: Die Legende ist dem separaten Legendenplan (Anlage 15.3) zu entnehmen.

Anlage 15.2      Planart: Landschaftspflegerischer Begleitplan      Blatt 2 von 10



Planinhalt: Bestands- und Konfliktplan

Projekt: Provisorische 220-kV-Leitung UW Hallendorf - UW Bleckenstedt/Süd

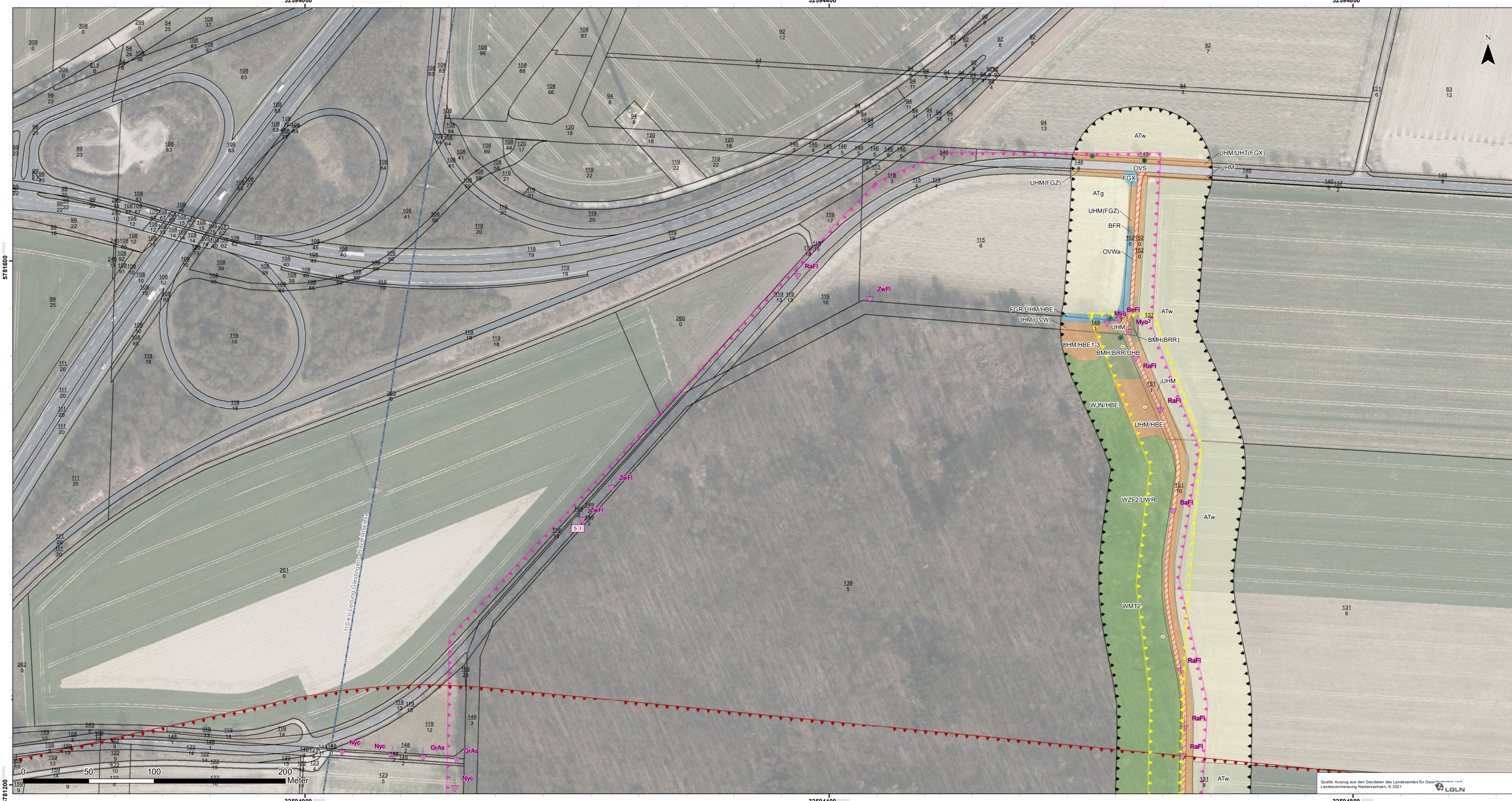


Index	Änderungen bzw. Ergänzungen	Datum	Name
0	Ausgangsverfahren: Antragsfassung	06.01.2023	

Proj.-Nr.: 1730			
Datum	Name	Höhensystem	-
bear.: 04/2023	CMMZ	Koordinatensystem	ETRS 1989 UTM Zone 32N
gez.: 04/2023	GN	Kartengrundlage	-
gepr.: 04/2023	GR	Genehmigung	-
		Maßstab	1:1.500
		Blattgröße	42,00 x 98,00 cm

<p><b>Auftraggeber:</b></p>  <p>TenneT TSO GmbH Bernecker Straße 70 95448 Bayreuth</p>	<p><b>Auftragnehmer:</b></p>  <p>Planungs- Gemeinschaft GbR Helmstedter Straße 55A Telefon 0531-707156-00 Internet www.lareg.de</p> <p>Landschaftsplanung Rekurvierung Grünplanung 38126 Braunschweig Telefax 0531-707156-15 E-Mail info@lareg.de</p>
---	--

Quelle: Auszug aus dem Geodaten des Landesamtes für Geodäsie und Landesvermessung Niedersachsen, © 2021

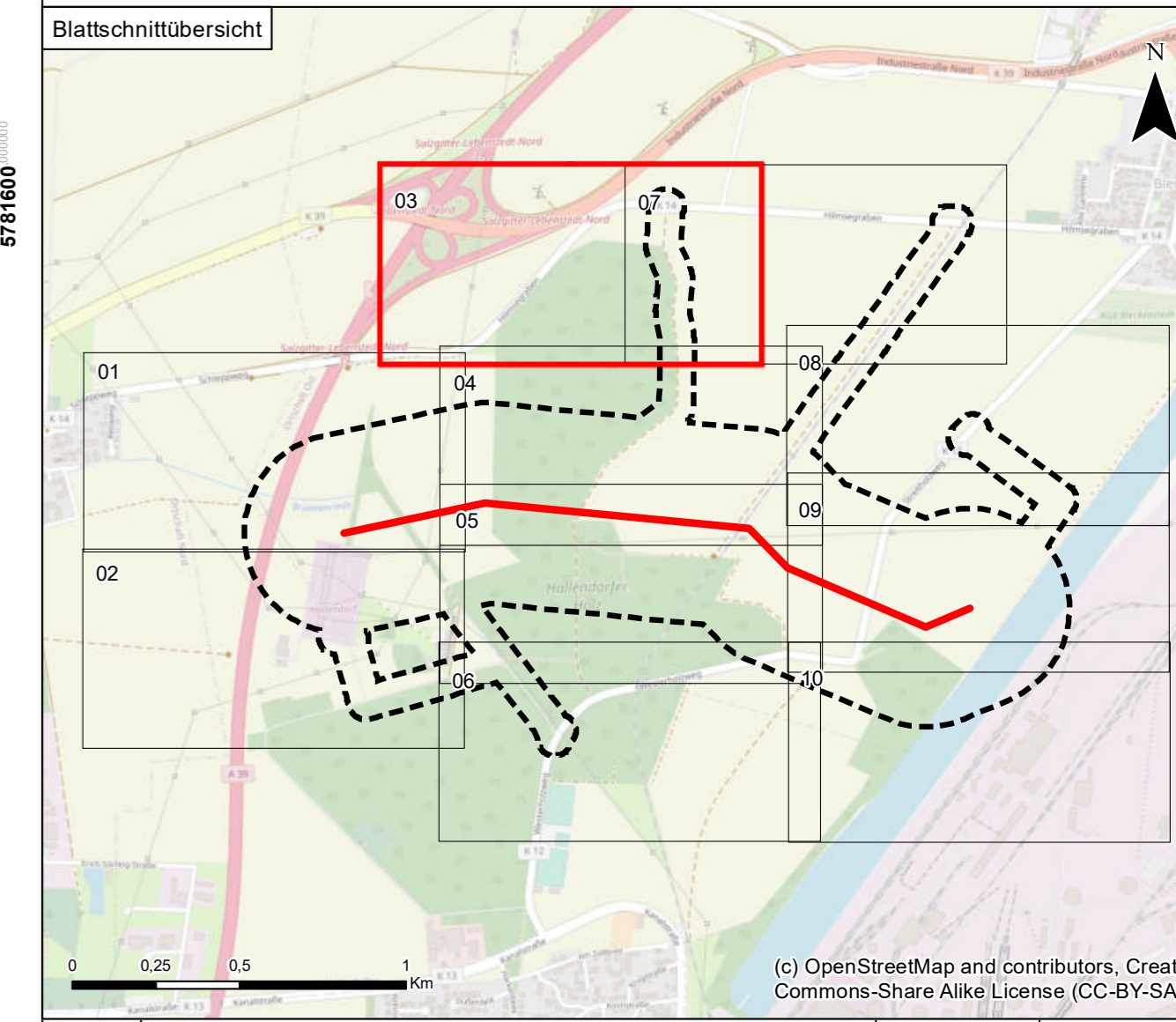


Hinweis: Die Legende ist dem separaten Legendenplan (Anlage 15.3) zu entnehmen.

Anlage 15.2 Planart: Landschaftspflegerischer Begleitplan Blatt 3 von 10

Planinhalt: Bestands- und Konfliktplan


Projekt: Provisorische 220-kV-Leitung UW Hallendorf - UW Bleckenstedt/Süd



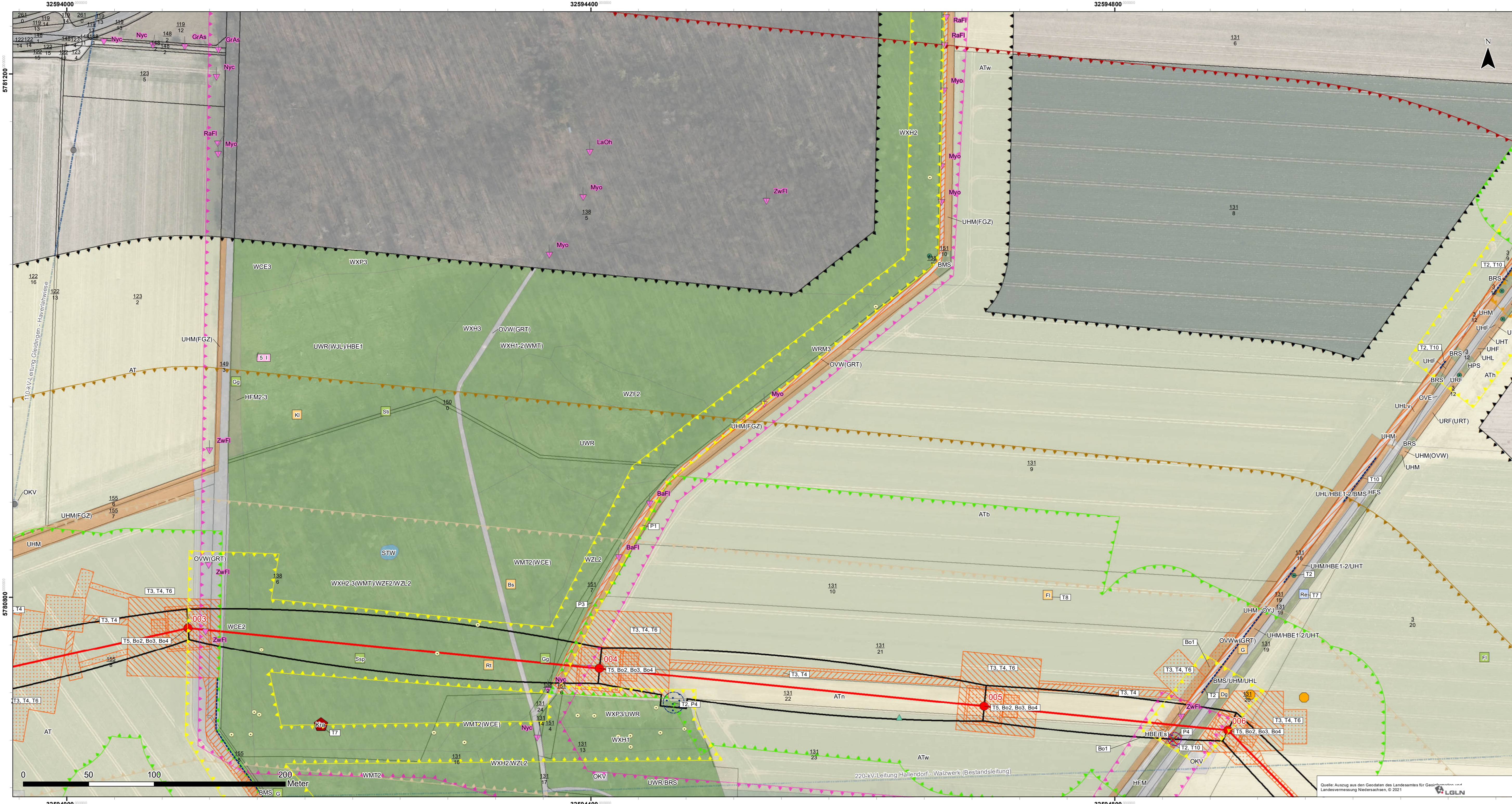
0	Ausgangsverfahren: Antragsfassung	06.01.2023	
Index	Änderungen bzw. Ergänzungen	Datum	Name

Proj.-Nr.: 1730

	Datum	Name	Höhensystem	-
bear.:	04/2023	CM/MZ	Koordinatensystem	ETRS 1989 UTM Zone 32N
gez.:	04/2023	GN	Kartengrundlage	-
gepr.:	04/2023	GR	Genehmigung	-
			Maßstab	1:1.500
			Blattgröße	42,00 x 98,00 cm

<p><b>Auftraggeber:</b></p>  <p>TenneT TSO GmbH Bernecker Straße 70 95448 Bayreuth</p>	<p><b>Auftragnehmer:</b></p> <p>Planungs- Gemeinschaft GbR <b>LaReG</b> Landschaftsplanung Rekultivierung Grünplanung</p> <p>Helmstedter Straße 55A 38126 Braunschweig Telefon 0531-707156-00 Telefax 0531-707156-15 Internet www.lareg.de E-Mail info@lareg.de</p>
---	---

Quelle: Auszug aus den Geodaten des Landesamtes für Geodäsie und Landesvermessung Niedersachsen, © 2021 LGLN

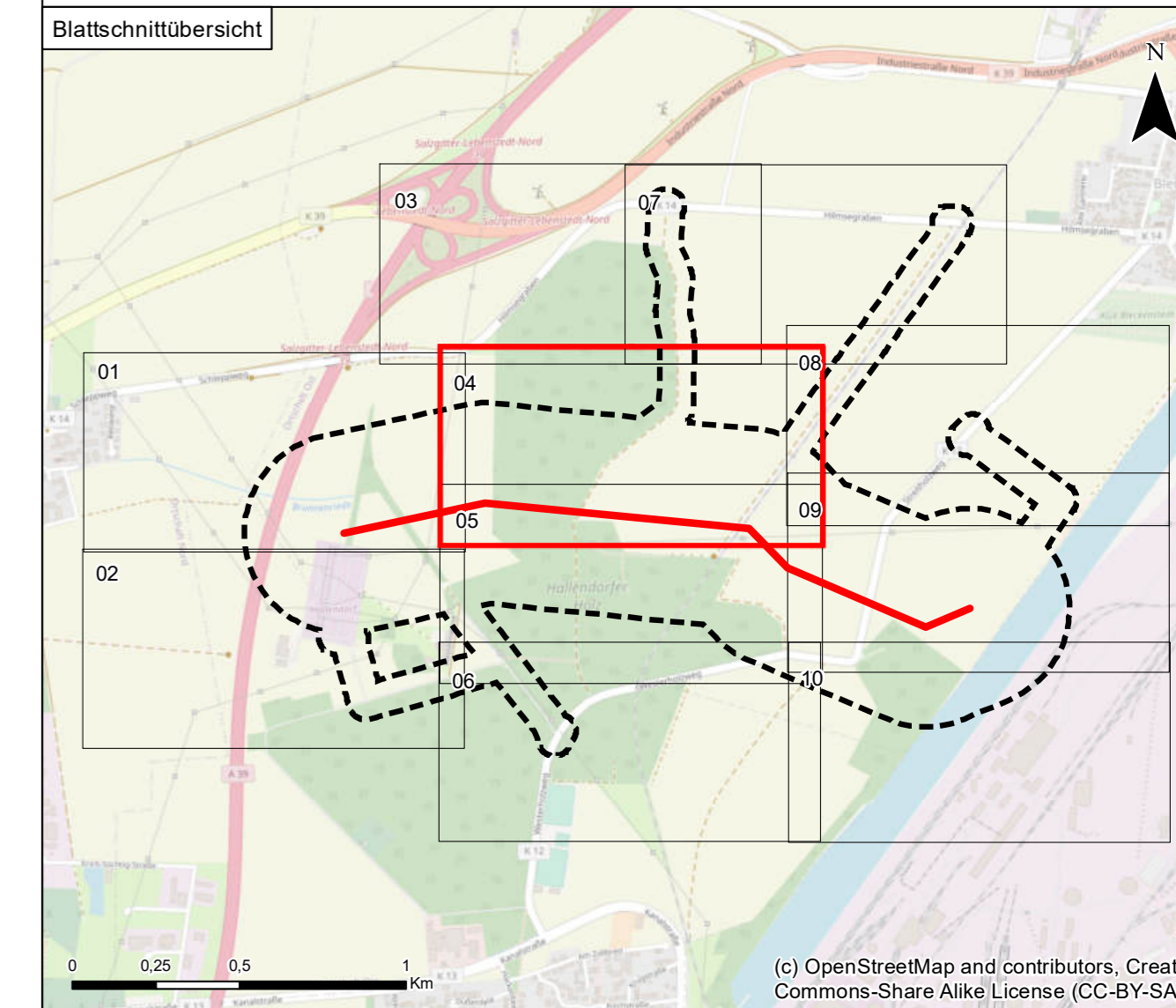


Hinweis: Die Legende ist dem separaten Legendenplan (Anlage 15.3) zu entnehmen.

Anlage 15.2      Planart: Landschaftspflegerischer Begleitplan      Blatt 4 von 10

Planinhalt: Bestands- und Konfliktplan


Projekt: Provisorische 220-kV-Leitung UW Hallendorf - UW Bleckenstedt/Süd



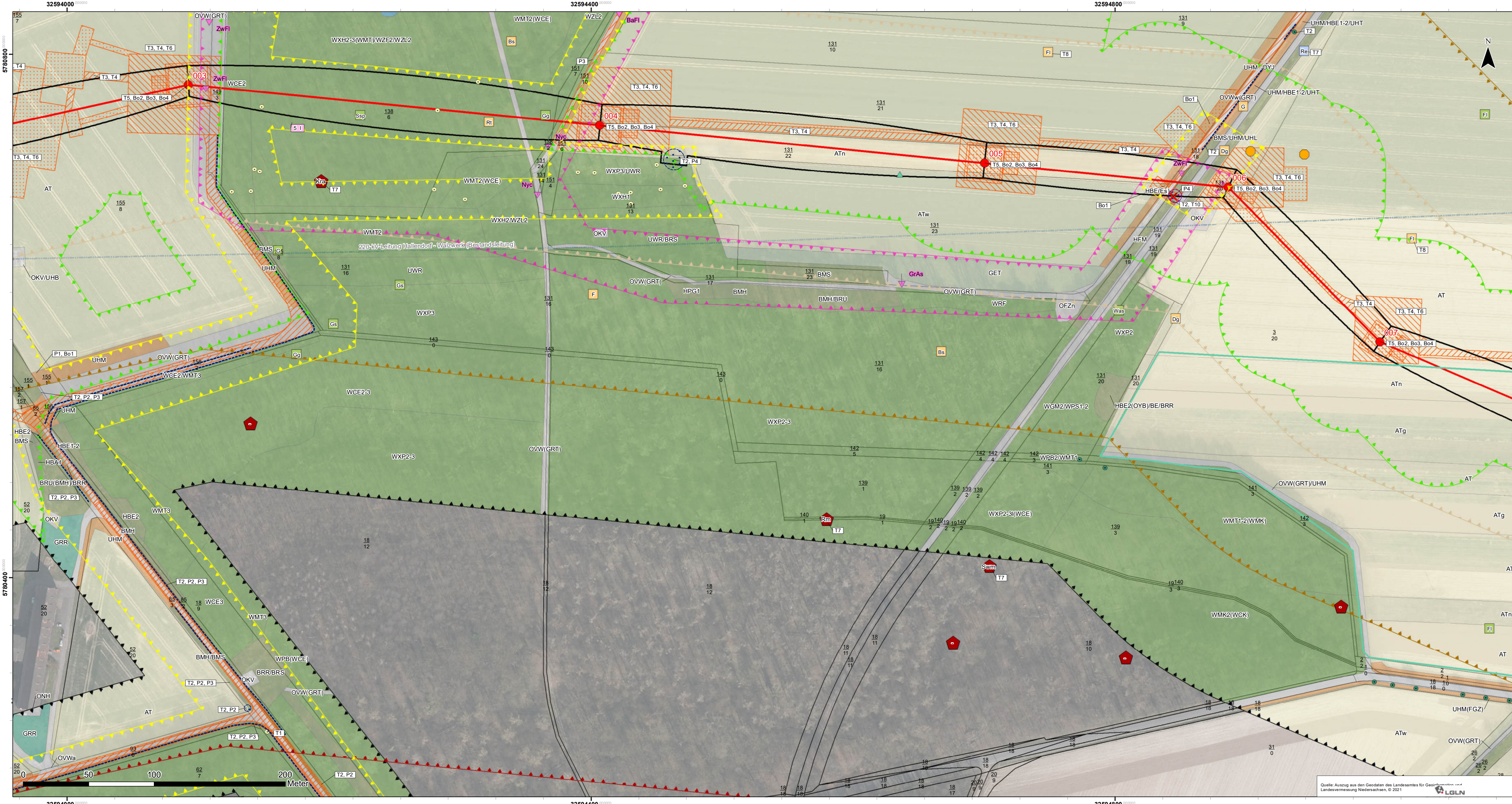
0	Ausgangsverfahren: Antragsfassung	06.01.2023
Index	Änderungen bzw. Ergänzungen	Datum      Name

Proj.-Nr.: 1730

	Datum	Name	Höhensystem	-
bear.:	04/2023	CMMZ	Koordinatensystem	ETRS 1989 UTM Zone 32N
gez.:	04/2023	GN	Kartengrundlage	-
gepr.:	04/2023	GR	Genehmigung	-
			Maßstab	1:1.500
			Blattgröße	42,00 x 98,00 cm

<p><b>Auftraggeber:</b></p>  <p>TenneT TSO GmbH Bernecker Straße 70 95448 Bayreuth</p>	<p><b>Auftragnehmer:</b></p> <p>Planungs- Gemeinschaft GbR <b>LaReG</b>      Landschaftsplanung Rekultivierung Grünplanung</p> <p>Helmstedter Straße 55A      38126 Braunschweig Telefon 0531-707156-00      Telefax 0531-707156-15 Internet www.lareg.de      E-Mail info@lareg.de</p>
---	---

Quelle: Auszug aus den Geodaten des Landesamtes für Geoinformation und Landesvermessung Niedersachsen, © 2021 LGLN

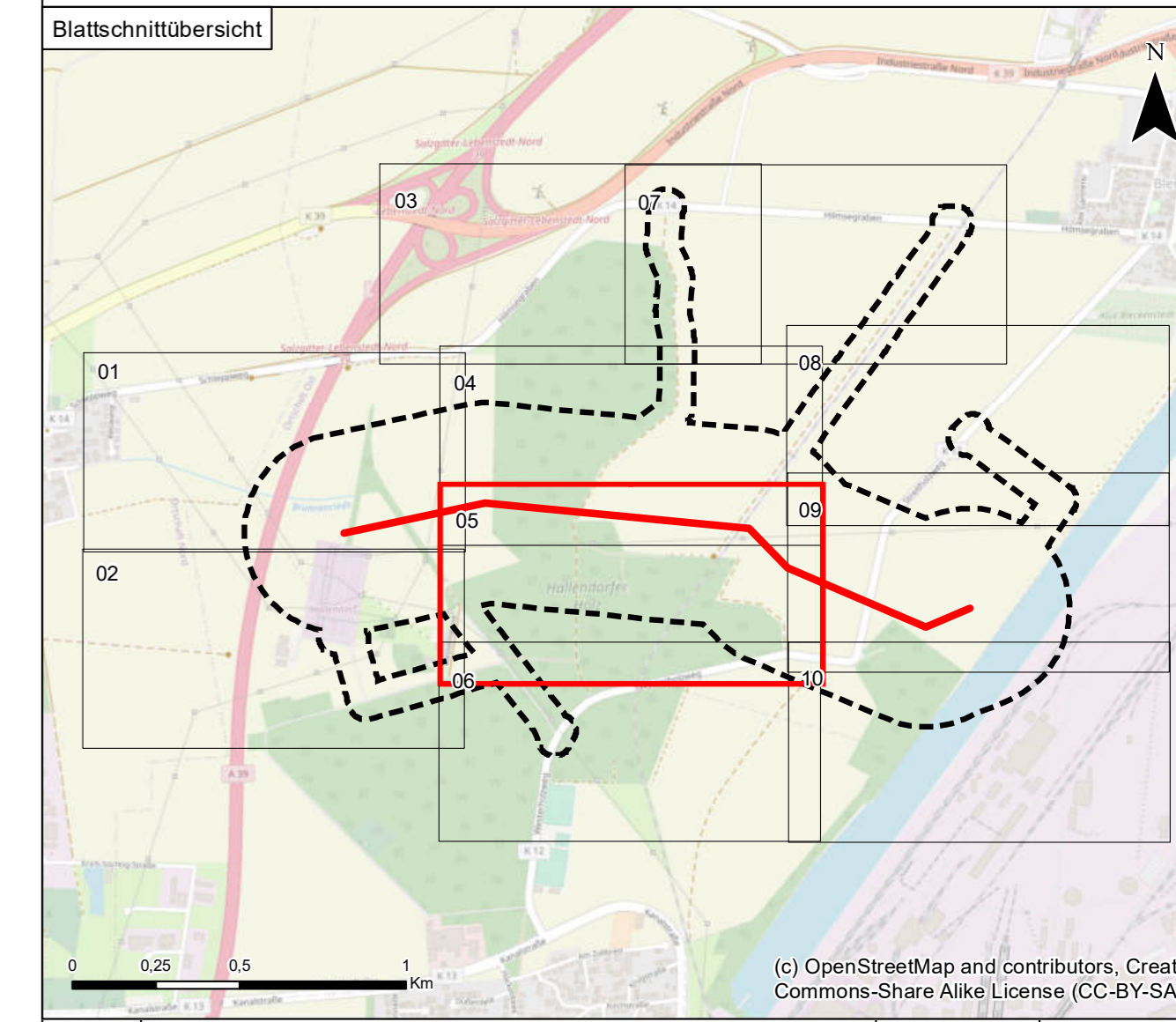


Hinweis: Die Legende ist dem separaten Legendenplan (Anlage 15.3) zu entnehmen.

Anlage 15.2      Planart: Landschaftspflegerischer Begleitplan      Blatt 5 von 10

Planinhalt: Bestands- und Konfliktplan



Projekt: Provisorische 220-kV-Leitung UW Hallendorf - UW Bleckenstedt/Süd



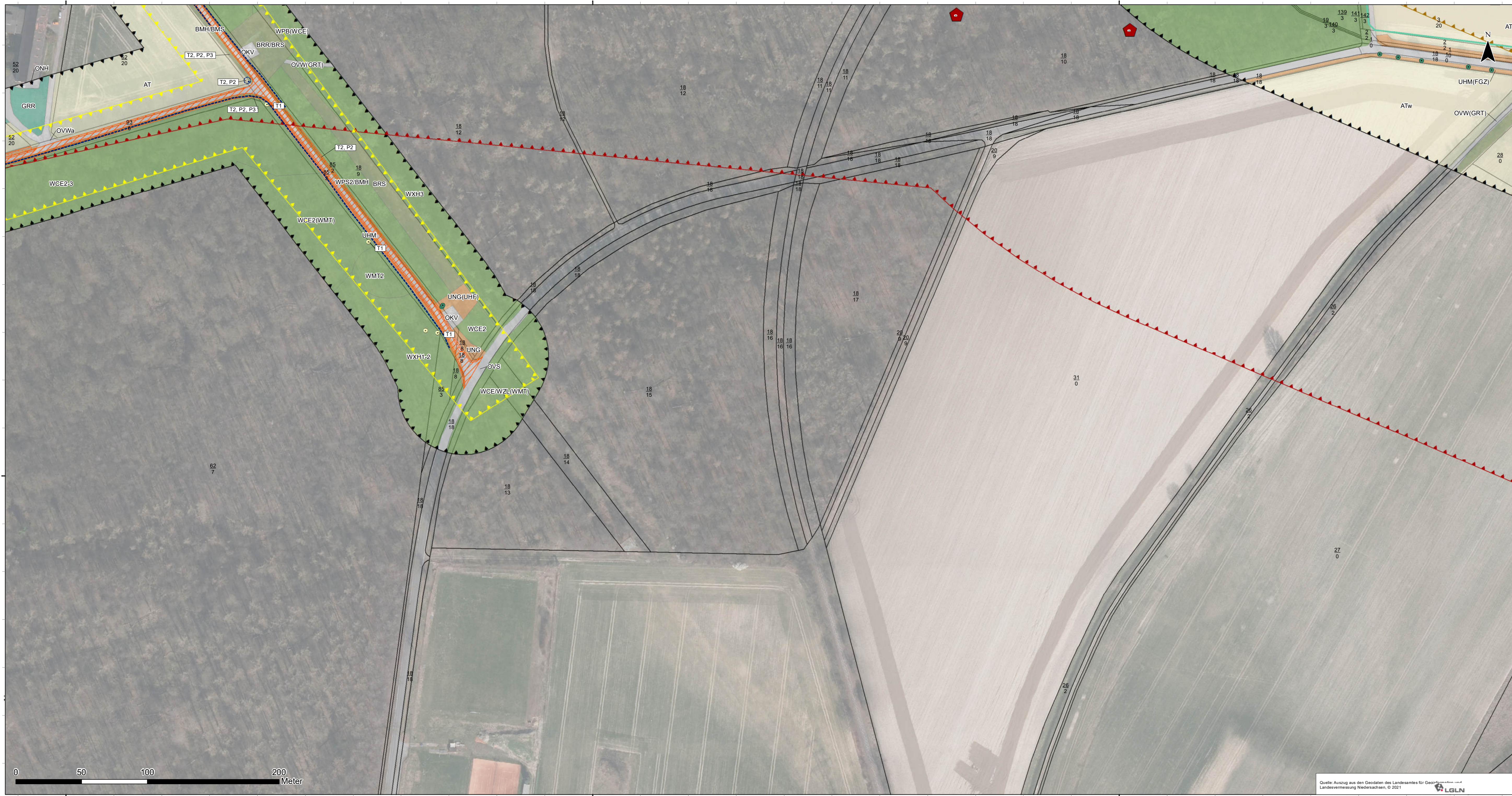
Index	Änderungen bzw. Ergänzungen	Datum	Name
0	Ausgangsverfahren: Antragsfassung	06.01.2023	

Datum	Name	Höhensystem	
04/2023	CM/MZ	Koordinatensystem	ETRS 1989 UTM Zone 32N
04/2023	GN	Kartengrundlage	-
04/2023	GR	Genehmigung	-
		Maßstab	1:1.500
		Blattgröße	42,00 x 98,00 cm

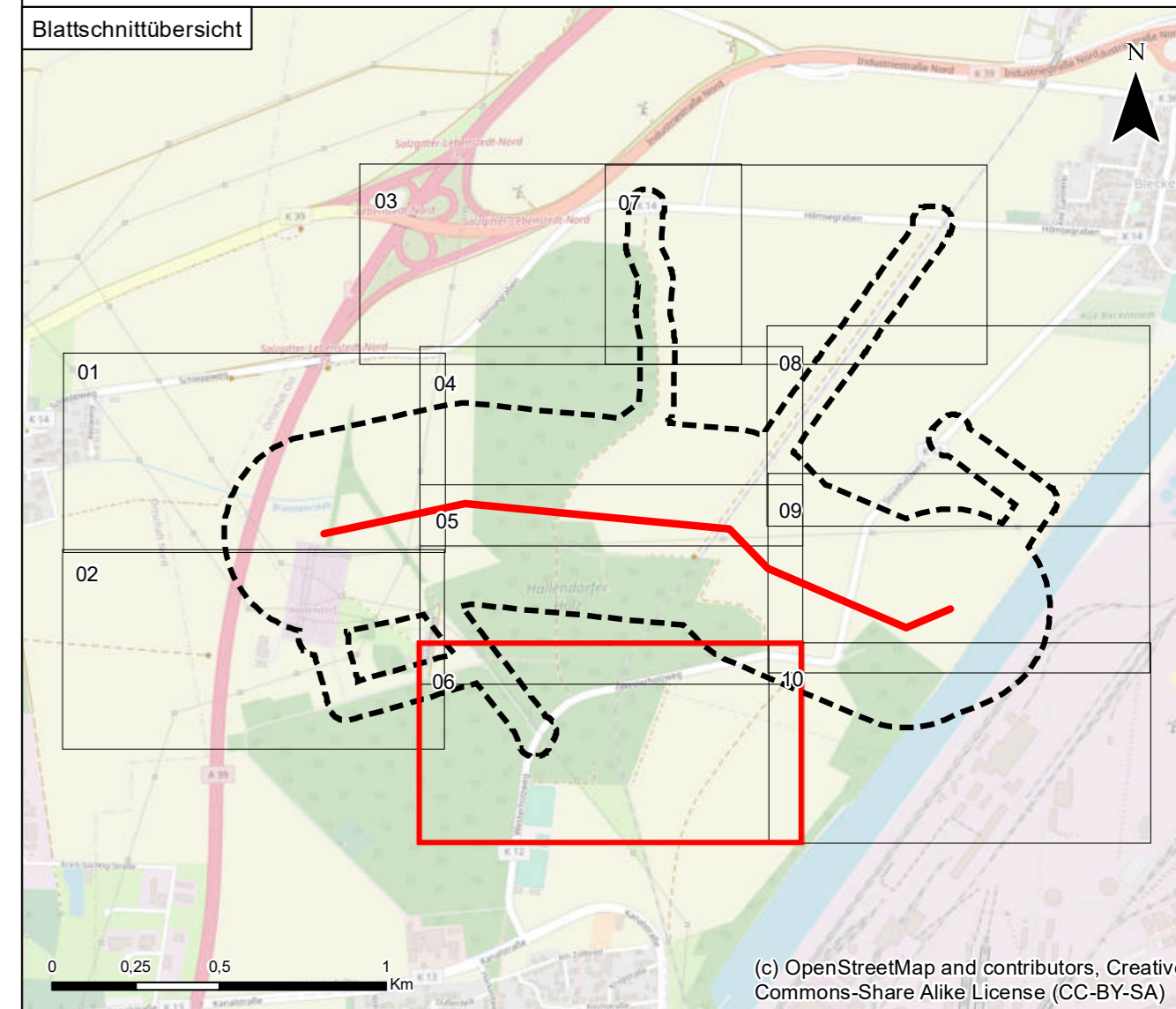
<p><b>Auftraggeber:</b></p>  <p>TenneT TSO GmbH Bernecker Straße 70 95448 Bayreuth</p>	<p><b>Auftragnehmer:</b></p>  <p>Planungs- Gemeinschaft GbR Helmstedter Straße 55A Telefon 0531-707156-00 Internet www.lareg.de</p> <p>Landschaftsplanung Rekultivierung Grünplanung 38126 Braunschweig Telefax 0531-707156-15 E-Mail info@lareg.de</p>
---	--

Quelle: Auszug aus den Geodaten des Landesamtes für Geodäsie und Landesvermessung Niedersachsen, © 2021 LGLN





Hinweis: Die Legende ist dem separaten Legendenplan (Anlage 15.3) zu entnehmen.


Anlage 15.2	Planart: Landschaftspflegerischer Begleitplan	Blatt 6 von 10
Planinhalt: Bestands- und Konfliktplan		
Projekt: Provisorische 220-kV-Leitung UW Hallendorf - UW Bleckenstedt/Süd		



0	Ausgangsverfahren: Antragsfassung	06.01.2023	
Index	Änderungen bzw. Ergänzungen	Datum	Name
Proj.-Nr.: 1730			
	Datum	Name	Höhensystem
bear.:	04/2023	CMMZ	Koordinatensystem
gez.:	04/2023	GN	Kartengrundlage
gepr.:	04/2023	GR	Genehmigung
			Maßstab
			Blattgröße
			1:1.500
			42,00 x 98,00 cm

<p><b>Auftraggeber:</b></p>  <p>TenneT TSO GmbH Bernecker Straße 70 95448 Bayreuth</p>	<p><b>Auftragnehmer:</b></p>  <p>Planungs- Gemeinschaft GbR <b>LaReG</b> Landschaftsplanung Rekultivierung Grünplanung Helmstedter Straße 55A 38126 Braunschweig Telefon 0531-707156-00 Telefax 0531-707156-15 Internet www.lareg.de E-Mail info@lareg.de</p>
---	--

Quelle: Auszug aus den Geodaten des Landesamtes für Geodäsie und Landesvermessung Niedersachsen, © 2021

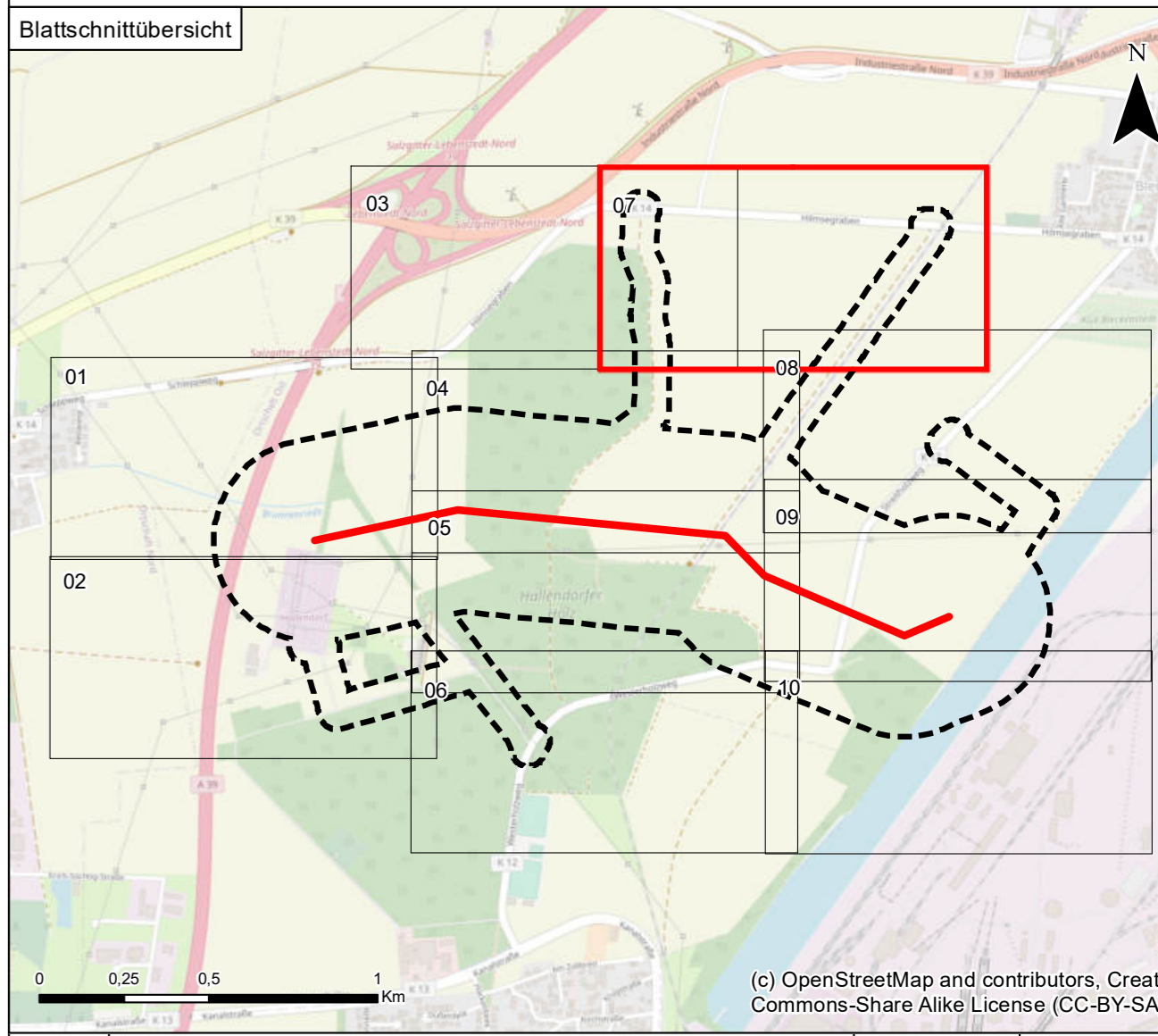


Hinweis: Die Legende ist dem separaten Legendenplan (Anlage 15.3) zu entnehmen.

Anlage 15.2 Planart: Landschaftspflegerischer Begleitplan Blatt 7 von 10

Planinhalt: Bestands- und Konfliktplan

Projekt: Provisorische 220-kV-Leitung UW Hallendorf - UW Bleckenstedt/Süd



0	Ausgangsverfahren: Antragsfassung	06.01.2023	
Index	Änderungen bzw. Ergänzungen	Datum	Name

Proj.-Nr.: 1730			
	Datum	Name	Höhensystem
bear.:	04/2023	CM/MZ	Koordinatensystem
gez.:	04/2023	GN	Kartengrundlage
gepr.:	04/2023	GR	Genehmigung
			Maßstab
			Blattgröße
			1:1.500
			42,00 x 98,00 cm

**Auftraggeber:**

**TenneT**  
Taking power further

TenneT TSO GmbH  
Bernecker Straße 70  
95448 Bayreuth

**Auftragnehmer:**

**LaReG** Landschaftsplanung  
Rekultivierung  
Grünplanung

Planungs-  
Gemeinschaft GbR  
Helmstedter Straße 55A  
Telefon 0531-707156-00  
Internet www.lareg.de

38126 Braunschweig  
Telefax 0531-707156-15  
E-Mail info@lareg.de

Quelle: Auszug aus den Geodaten des Landesamtes für Geodäsie und Landesvermessung Niedersachsen, © 2021 LGLN

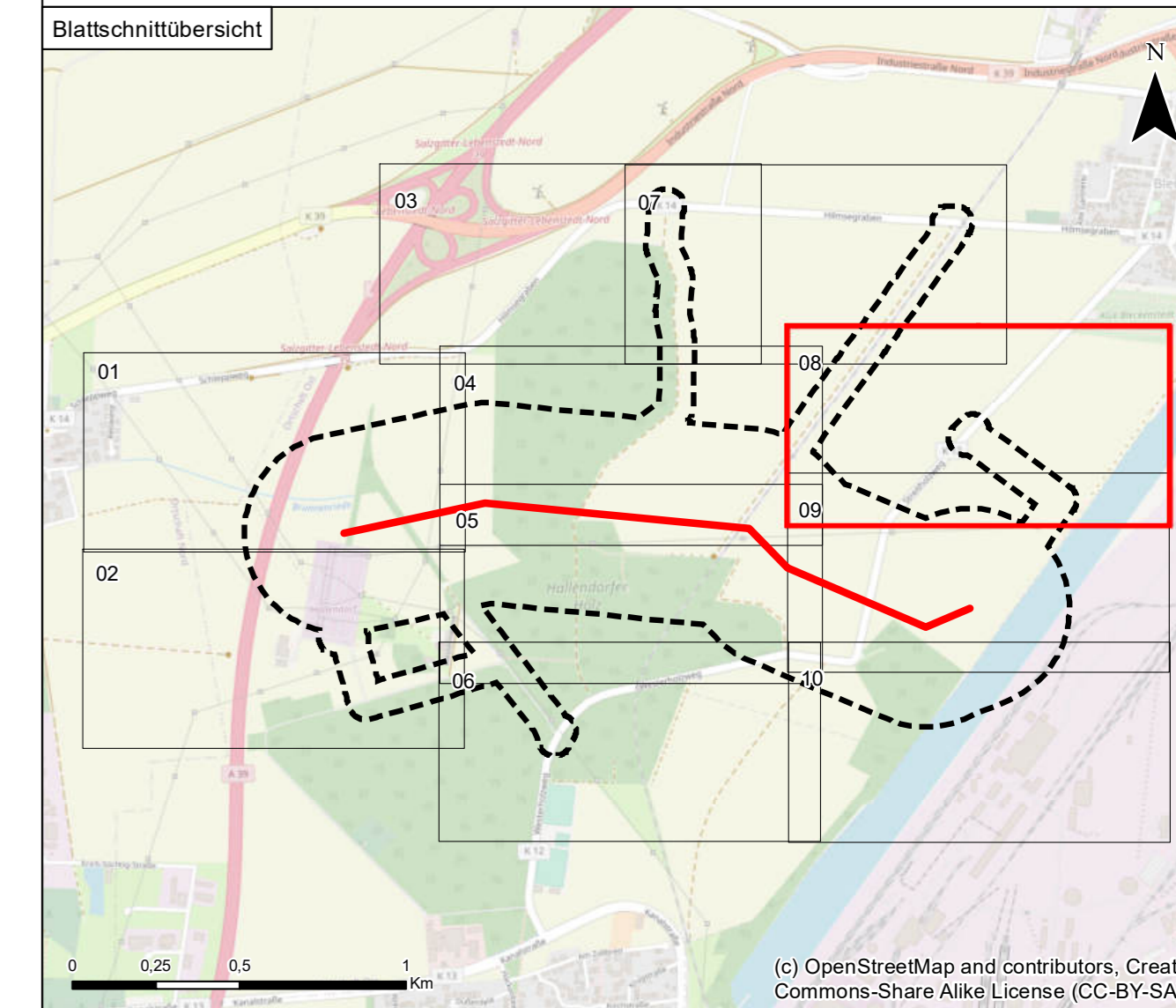


Hinweis: Die Legende ist dem separaten Legendenplan (Anlage 15.3) zu entnehmen.

Anlage 15.2 | Planart: Landschaftspflegerischer Begleitplan | Blatt 8 von 10

Planinhalt: Bestands- und Konfliktplan


Projekt: Provisorische 220-kV-Leitung UW Hallendorf - UW Bleckenstedt/Süd



Index	Änderungen bzw. Ergänzungen	Datum	Name
0	Ausgangsverfahren: Antragsfassung	06.01.2023	

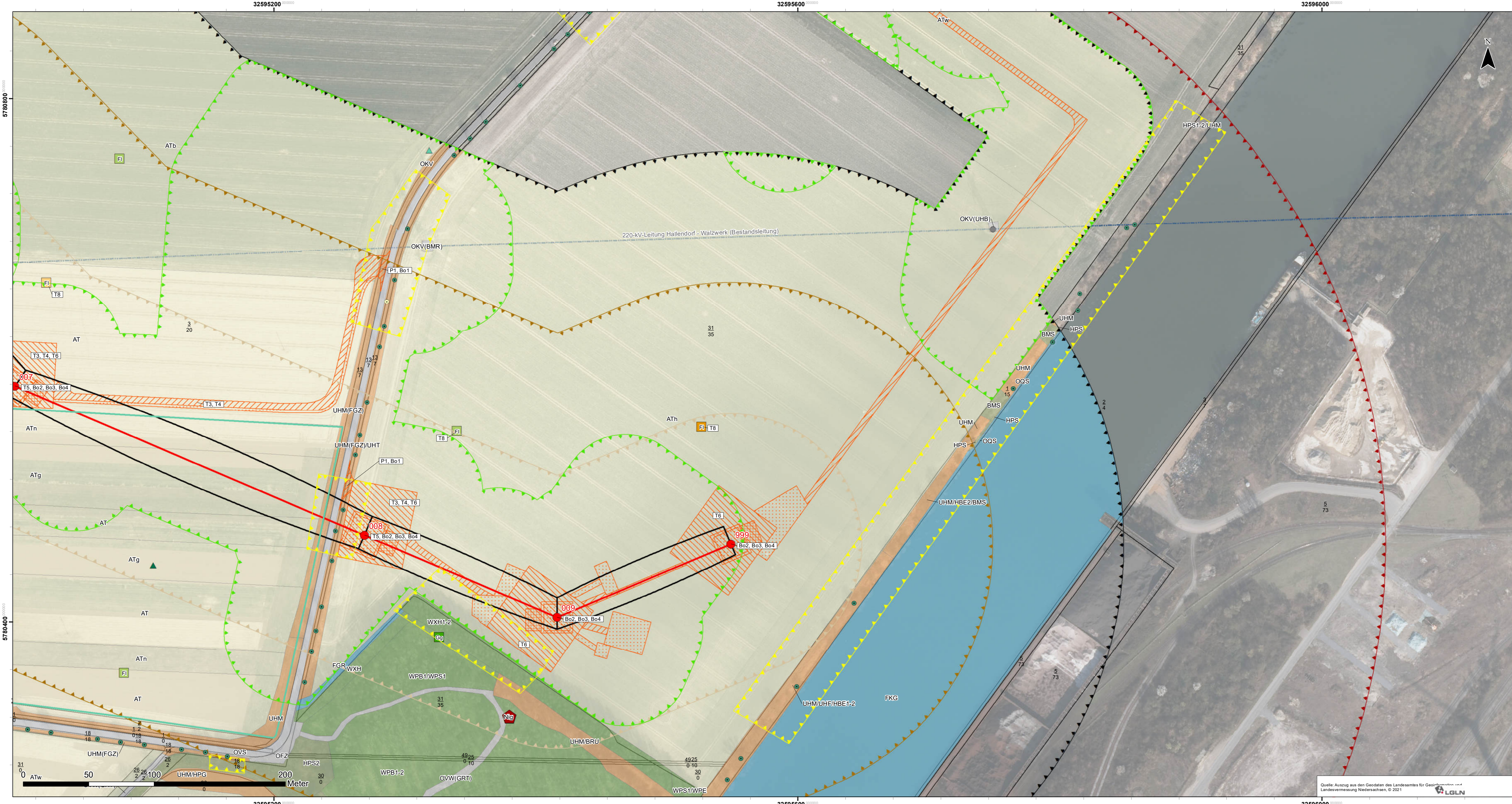
Proj.-Nr.: 1730

Datum	Name	Höhensystem	
bear.: 04/2023	CMMZ	Koordinatensystem	ETRS 1989 UTM Zone 32N
gez.: 04/2023	GN	Kartengrundlage	-
gepr.: 04/2023	GR	Genehmigung	-
		Maßstab	1:1.500
		Blattgröße	42,00 x 98,00 cm

<p><b>Auftraggeber:</b></p>  <p>TenneT TSO GmbH Bernecker Straße 70 95448 Bayreuth</p>	<p><b>Auftragnehmer:</b></p> <p>Planungs- Gemeinschaft GbR <b>LaReG</b> Landschaftsplanung Rekurrierung Grünplanung</p> <p>Helmutstraße 55A 38126 Braunschweig Telefon 0531-707156-00 Telefax 0531-707156-15 Internet www.lareg.de E-Mail info@lareg.de</p>
---	---

Quelle: Auszug aus den Geodaten des Landesamtes für Geoinformation und Landesvermessung Niedersachsen, © 2021 LGLN



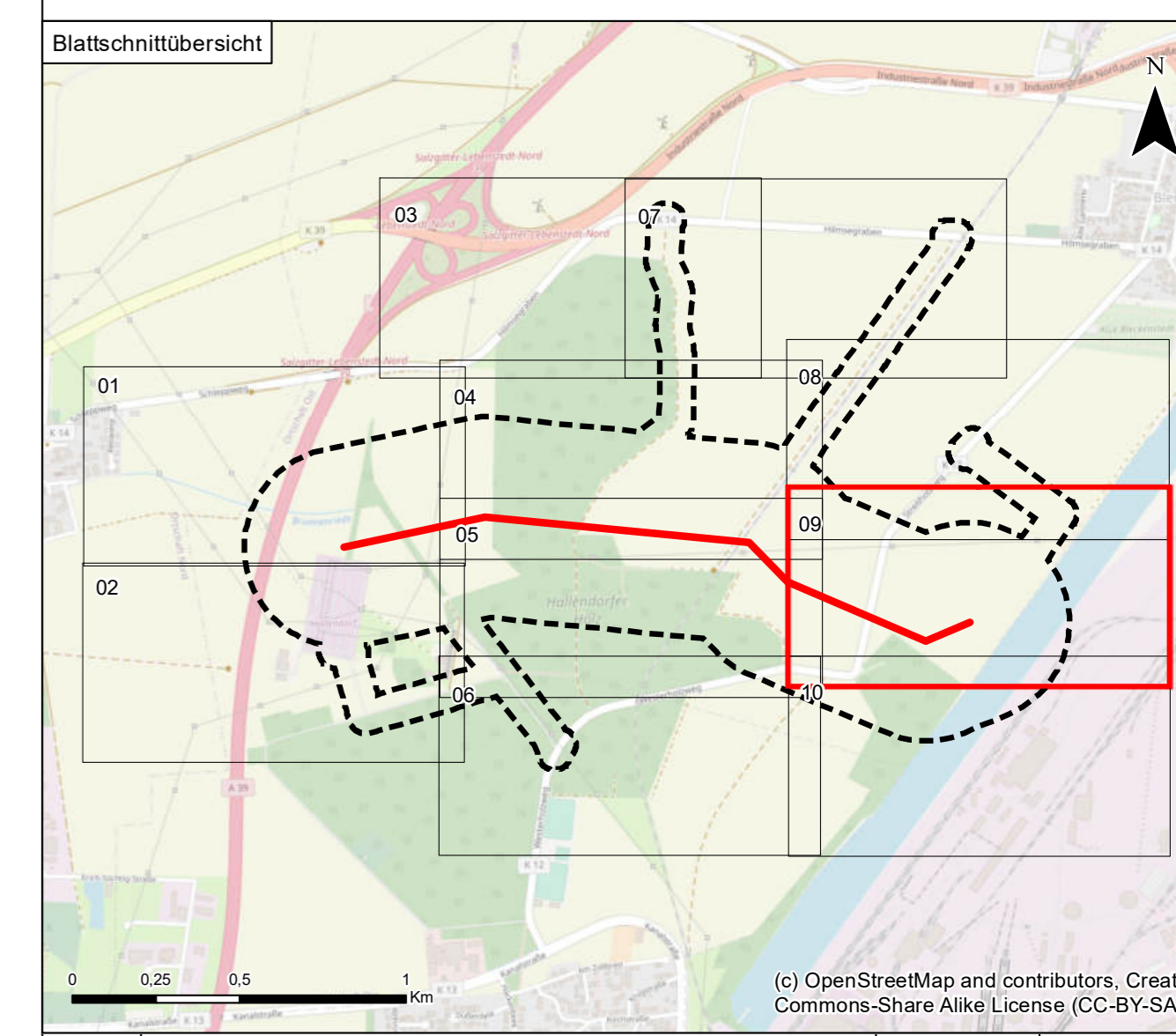


Hinweis: Die Legende ist dem separaten Legendenplan (Anlage 15.3) zu entnehmen.

Anlage 15.2      Planart: Landschaftspflegerischer Begleitplan      Blatt 9 von 10

Planinhalt: Bestands- und Konfliktplan


Projekt: Provisorische 220-kV-Leitung UW Hallendorf - UW Bleckenstedt/Süd




0	Ausgangsverfahren: Antragsfassung	06.01.2023	
Index	Änderungen bzw. Ergänzungen	Datum	Name

Proj.-Nr.: 1730

	Datum	Name	Höhensystem	-
bear.:	04/2023	CMMZ	Koordinatensystem	ETRS 1989 UTM Zone 32N
gez.:	04/2023	GN	Kartengrundlage	-
gepr.:	04/2023	GR	Genehmigung	-
			Maßstab	1:1.500
			Blattgröße	42,00 x 98,00 cm

<p><b>Auftraggeber:</b></p>  <p>TenneT TSO GmbH Bernecker Straße 70 95448 Bayreuth</p>	<p><b>Auftragnehmer:</b></p> <p>Planungs- Gemeinschaft GbR <b>LaReG</b> Landschaftsplanung Rekultivierung Grünplanung</p> <p>Helmutstetter Straße 55A 38126 Braunschweig Telefon 0531-707156-00 Telefax 0531-707156-15 Internet www.lareg.de E-Mail info@lareg.de</p>
---	---

Quelle: Auszug aus den Geodaten des Landesamtes für Geodäsie und Landesvermessung Niedersachsen, © 2021 LGLN

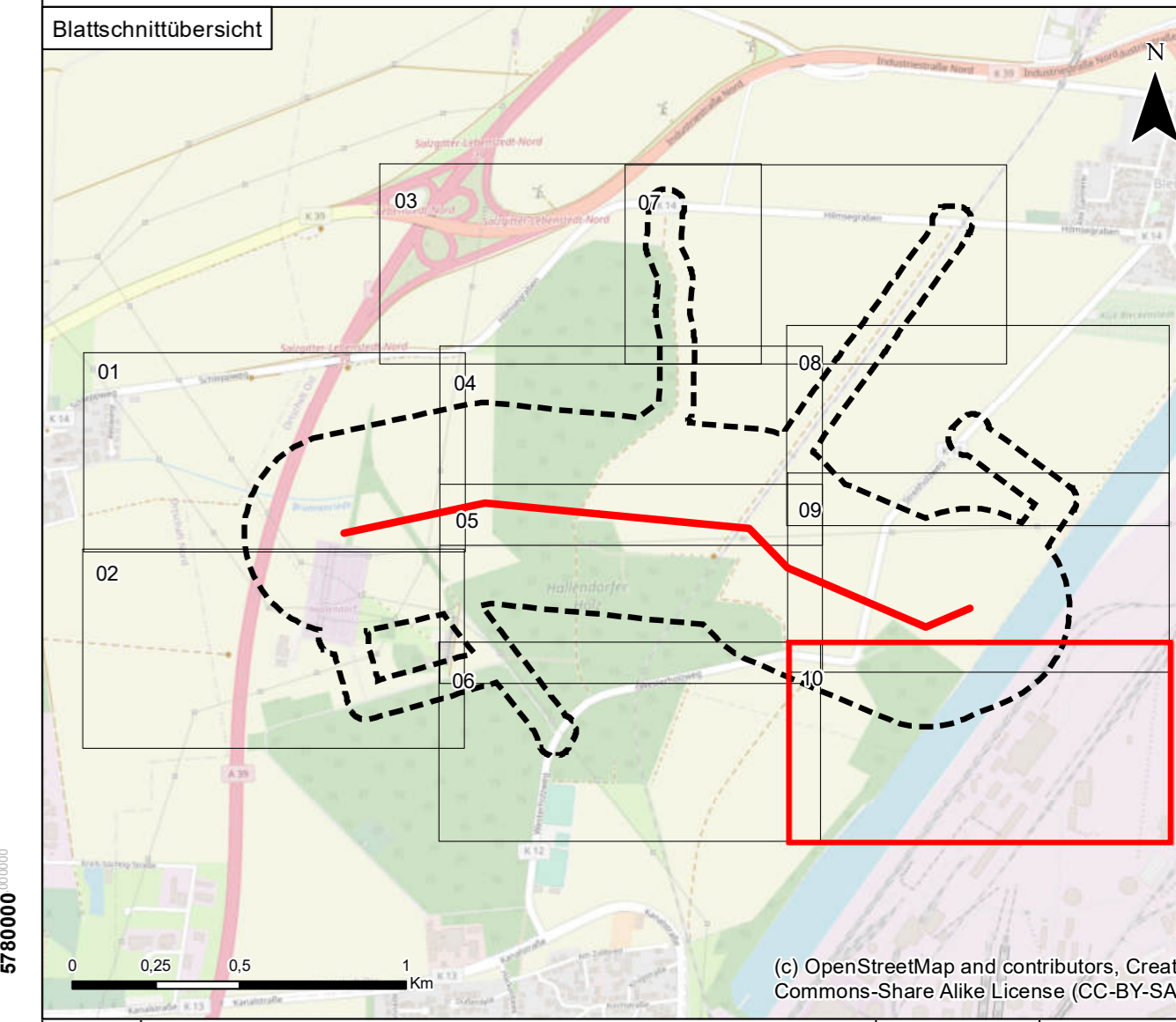


Hinweis: Die Legende ist dem separaten Legendenplan (Anlage 15.3) zu entnehmen.

Anlage 15.2      Planart: Landschaftspflegerischer Begleitplan      Blatt 10 von 10

Planinhalt: Bestands- und Konfliktplan


Projekt: Provisorische 220-kV-Leitung UW Hallendorf - UW Bleckenstedt/Süd




0	Ausgangsverfahren: Antragsfassung	06.01.2023	
Index	Änderungen bzw. Ergänzungen	Datum	Name

Proj.-Nr.: 1730

	Datum	Name	Höhensystem	-
bear.:	04/2023	CMMZ	Koordinatensystem	ETRS 1989 UTM Zone 32N
gez.:	04/2023	GN	Kartengrundlage	-
gepr.:	04/2023	GR	Genehmigung	-
			Maßstab	1:1.500
			Blattgröße	42,00 x 98,00 cm

**Auftraggeber:**  
  
 Tennet TSO GmbH  
 Bernecker Straße 70  
 95448 Bayreuth

**Auftragnehmer:**  
  
 Planungs-  
 Gemeinschaft GbR  
 Helmstedter Straße 55A  
 Telefon 0531-707156-00  
 Internet www.lareg.de

Landesplanung  
 Rekultivierung  
 Grünplanung  
 38126 Braunschweig  
 Telefon 0531-707156-15  
 E-Mail info@lareg.de

Quelle: Auszug aus den Geodaten des Landesamtes für Geoinformation und Landesvermessung Niedersachsen, © 2021 LGLN