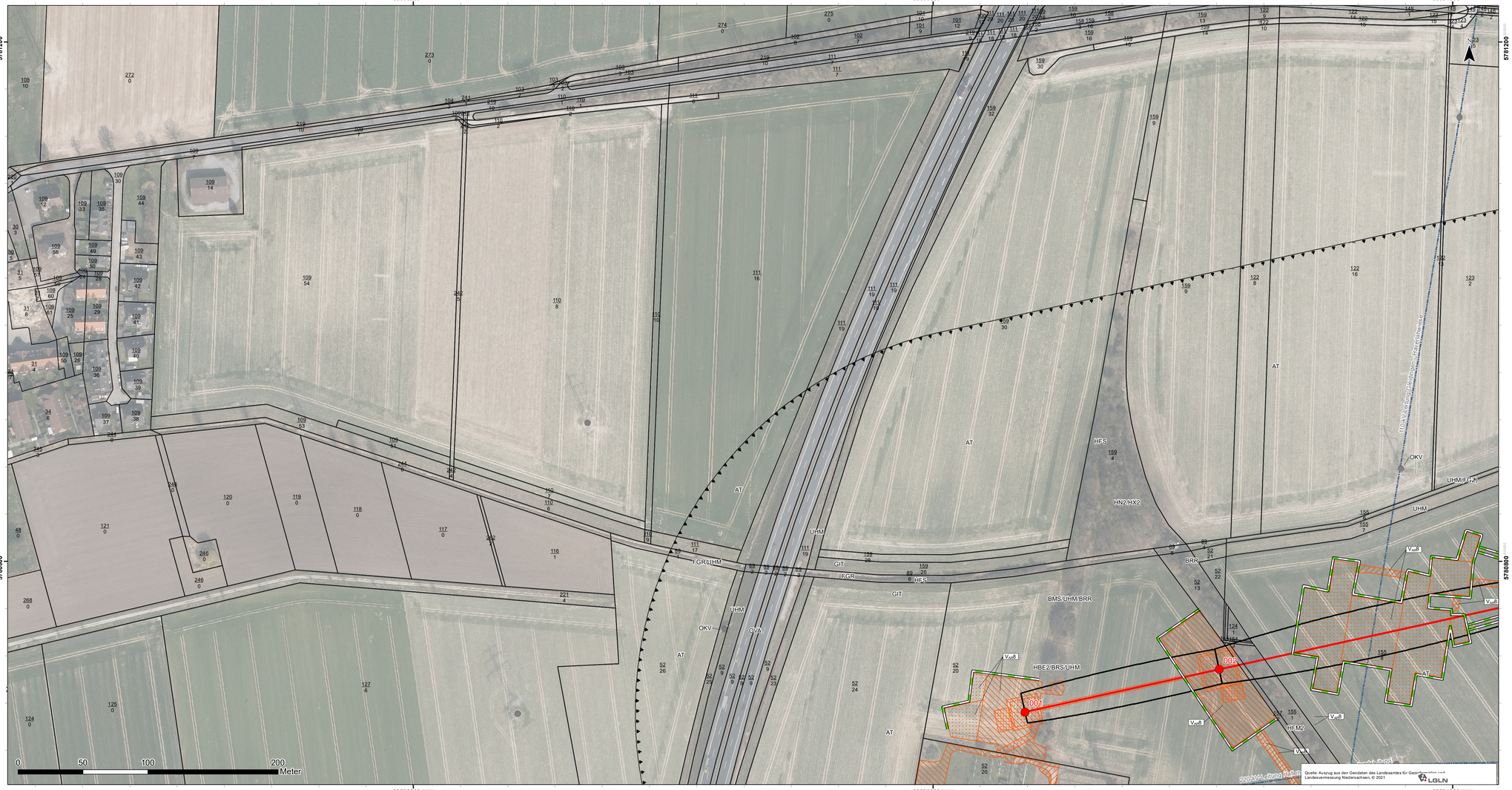

Hinweis: Die Legende ist dem separaten Legendenplan (Anlage 15.5) zu entnehmen.

Anlage 15.4	Planart: Landschaftspflegerischer Begleitplan	Blatt 1 von 10

Planinhalt: Maßnahmenlageplan

Projekt: Provisorische 220-kV-Leitung UW Hallendorf - UW Bleckenstedt/Süd

Blattschnittübersicht

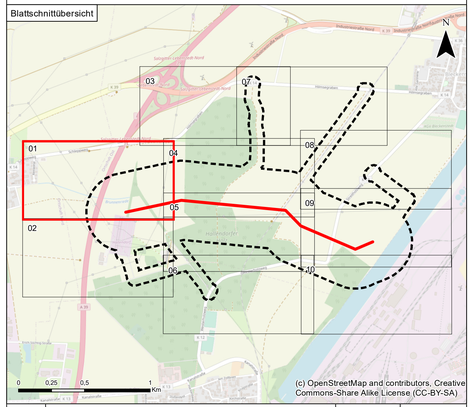

Index	Änderungen bzw. Ergänzungen	Datum	Name
0	Ausgangsverfahren: Antragsfassung	06.01.2023	

Proj.-Nr.: 1730

	Datum	Name		
			Höhensystem	-
bear.:	04/2023	CM/MZ	Koordinatensystem	ETRS 1989 UTM Zone 32N
gez.:	04/2023	GN	Kartengrundlage	-
gepr.:	04/2023	GR	Genehmigung	-
			Maßstab	1:1.500
			Blattgröße	42,00 x 98,00 cm

Auftraggeber:

TenneT TSO GmbH
Bernecker Straße 70
95448 Bayreuth

Auftragnehmer:

Planungs-Gemeinschaft GbR
LaReG
Landschaftsplanung
Rekultivierung
Grünplanung
Helmstedter Straße 55A
38126 Braunschweig
Telefon 0531-707156-00
Telefax 0531-707156-15
Internet www.lareg.de
E-Mail info@lareg.de

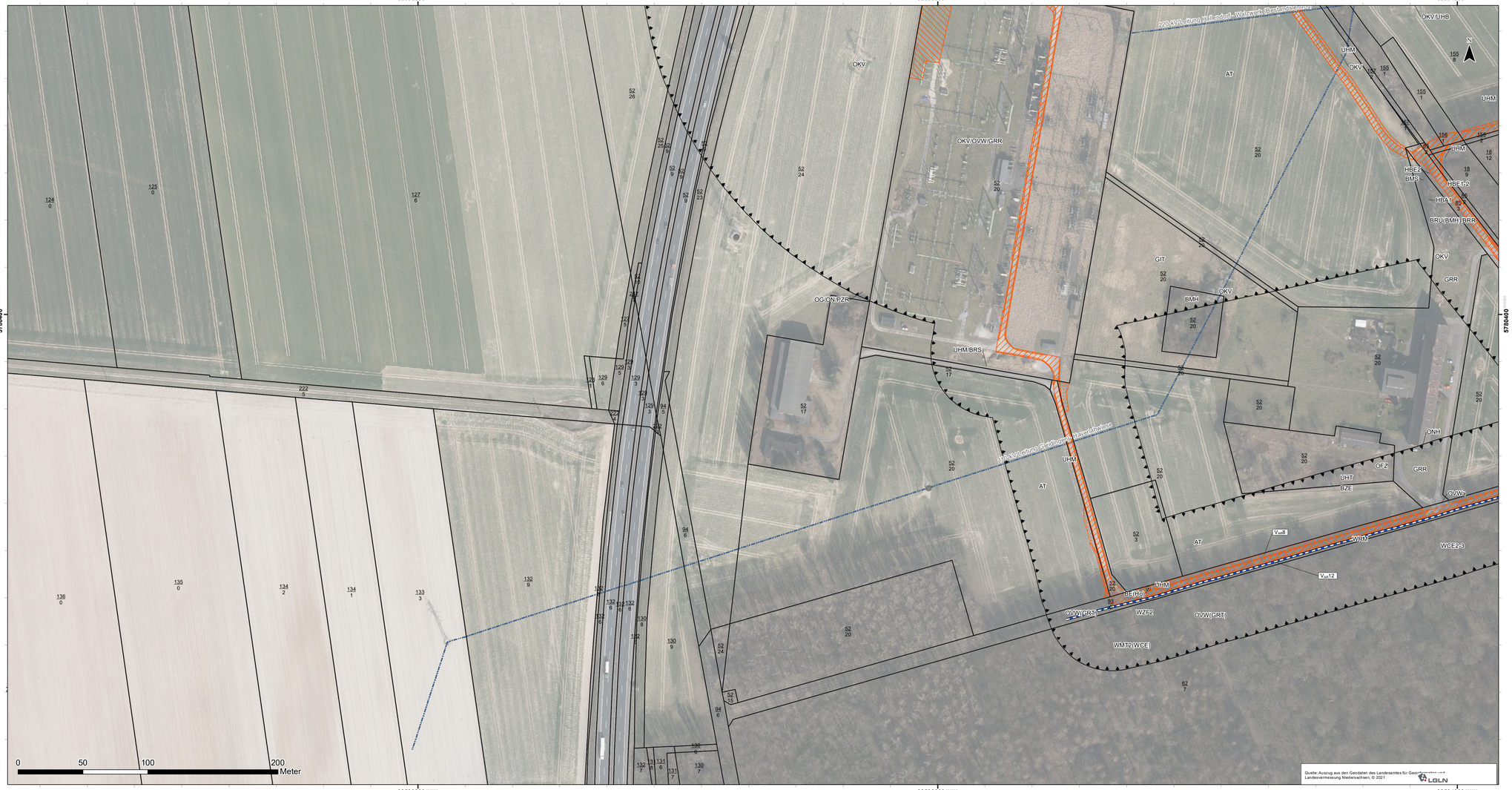

Hinweis: Die Legende ist dem separaten Legendenplan (Anlage 15.5) zu entnehmen.

Anlage 15.4	Planart: Landschaftspflegerischer Begleitplan	Blatt 2 von 10

Planinhalt: Maßnahmenlageplan

Projekt: Provisorische 220-kV-Leitung UW Hallendorf - UW Bleckenstedt/Süd

Blattschnittübersicht

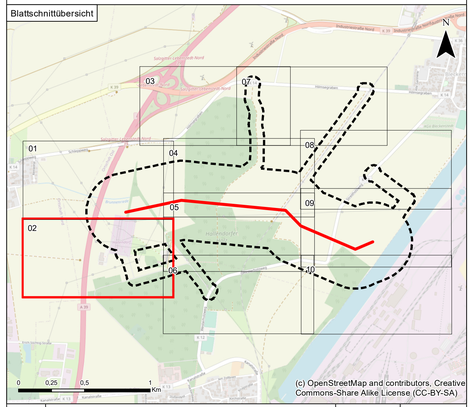

Index	Änderungen bzw. Ergänzungen	Datum	Name
0	Ausgangsverfahren: Antragsfassung	06.01.2023	

Proj.-Nr.: 1730

	Datum	Name	Höhensystem	-
bear.:	04/2023	CM/MZ	Koordinatensystem	ETRS 1989 UTM Zone 32N
gez.:	04/2023	GN	Kartengrundlage	-
gepr.:	04/2023	GR	Genehmigung	-
			Maßstab	1:1.500
			Blattgröße	42,00 x 98,00 cm

Auftraggeber:

TenneT TSO GmbH
Bernecker Straße 70
95448 Bayreuth

Auftragnehmer:

Planungs-Gemeinschaft GbR
LaReG
Landschaftsplanung
Rekultivierung
Grünplanung
Helmstedter Straße 55A
Telefon 0531-707156-00
Internet www.lareg.de
38126 Braunschweig
Telefax 0531-707156-15
E-Mail info@lareg.de

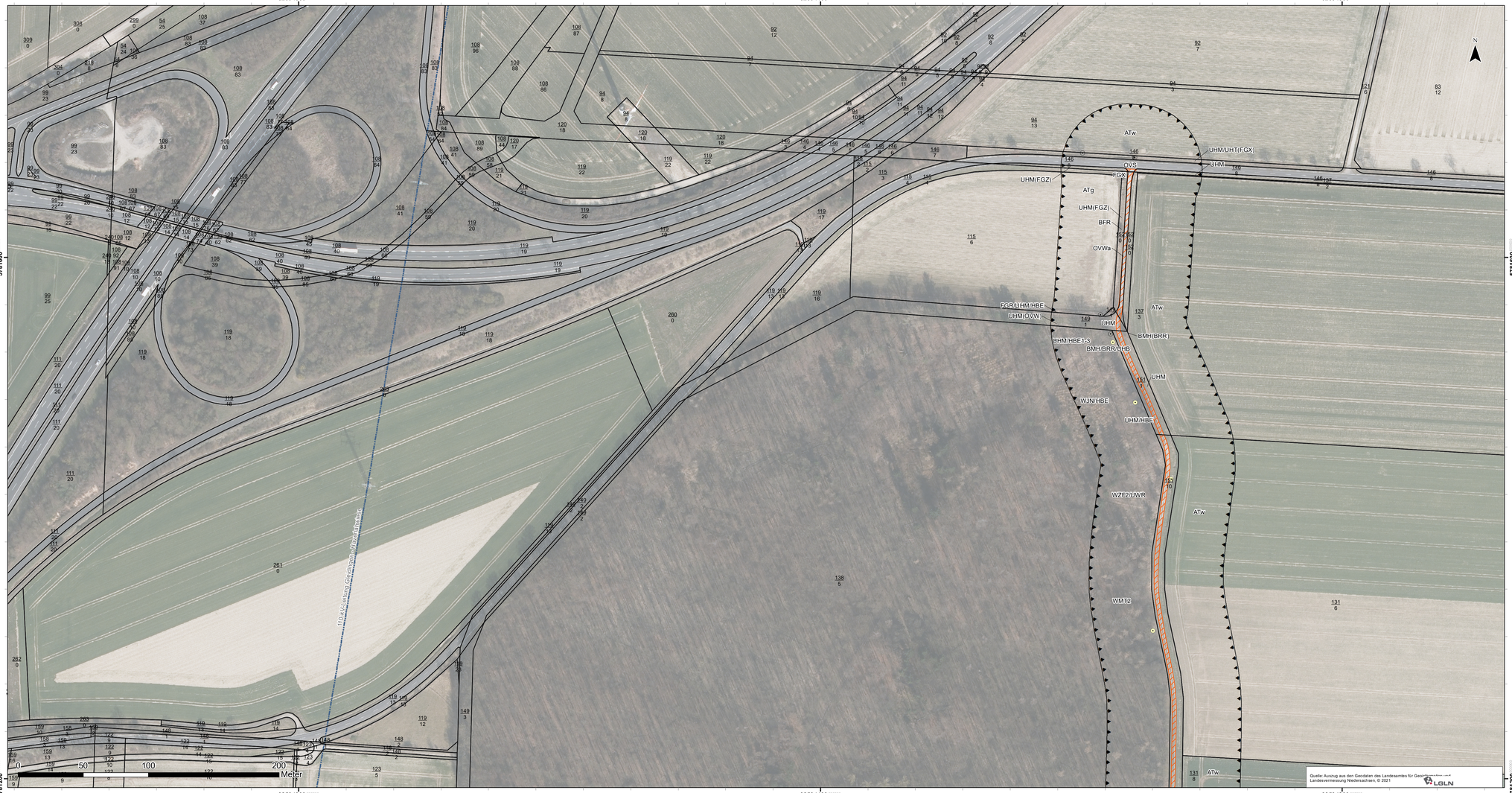

Hinweis: Die Legende ist dem separaten Legendenplan (Anlage 15.5) zu entnehmen.

Anlage 15.4	Planart: Landschaftspflegerischer Begleitplan	Blatt 3 von 10

Planinhalt: Maßnahmenlageplan

Projekt: Provisorische 220-kV-Leitung UW Hallendorf - UW Bleckenstedt/Süd

Blattschnittübersicht

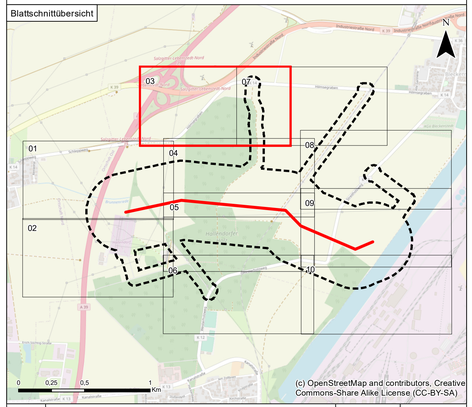

0	Ausgangsverfahren: Antragsfassung	06.01.2023	
Index	Änderungen bzw. Ergänzungen	Datum	Name

Proj.-Nr.: 1730

	Datum	Name	Höhensystem	-
bear.:	04/2023	CM/MZ	Koordinatensystem	ETRS 1989 UTM Zone 32N
gez.:	04/2023	GN	Kartengrundlage	-
gepr.:	04/2023	GR	Genehmigung	-
			Maßstab	1:1.500
			Blattgröße	42,00 x 98,00 cm

Auftraggeber:

TenneT TSO GmbH
Bernecker Straße 70
95448 Bayreuth

Auftragnehmer:

Planungs-Gemeinschaft GbR
LaReG
Landschaftsplanung
Reicuttivierung
Grünplanung
Helmstedter Straße 55A
Telefon 0531-707156-00
Internet www.lareg.de
38126 Braunschweig
Telefax 0531-707156-15
E-Mail info@lareg.de

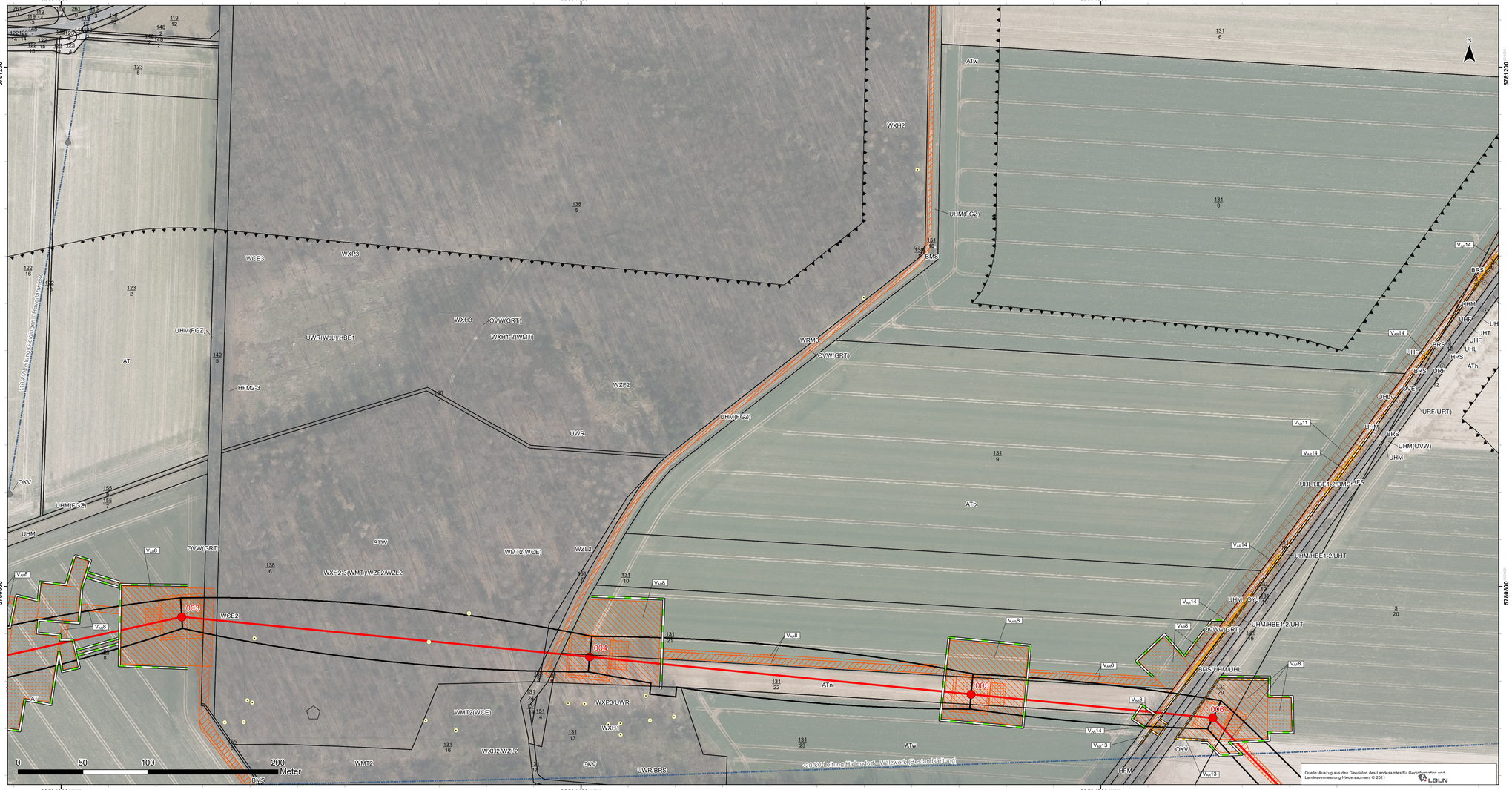

Hinweis: Die Legende ist dem separaten Legendenplan (Anlage 15.5) zu entnehmen.

Anlage 15.4	Planart: Landschaftspflegerischer Begleitplan	Blatt 4 von 10

Planinhalt: Maßnahmenlageplan

Projekt: Provisorische 220-kV-Leitung UW Hallendorf - UW Bleckenstedt/Süd

Blattschnittübersicht

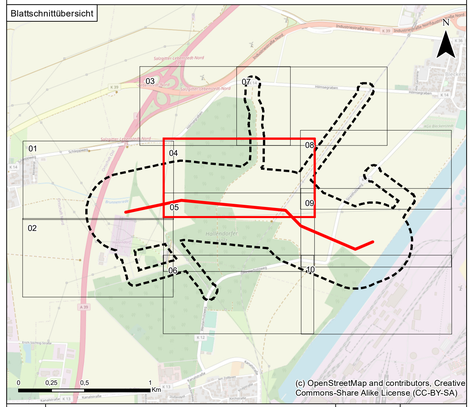

Index	Änderungen bzw. Ergänzungen	Datum	Name
0	Ausgangsverfahren: Antragsfassung	06.01.2023	

Proj.-Nr.: 1730

	Datum	Name	Höhensystem	-
bear.:	04/2023	CM/MZ	Koordinatensystem	ETRS 1989 UTM Zone 32N
gez.:	04/2023	GN	Kartengrundlage	-
gepr.:	04/2023	GR	Genehmigung	-
			Maßstab	1:1.500
			Blattgröße	42,00 x 98,00 cm

Auftraggeber:

TenneT TSO GmbH
Bernecker Straße 70
95448 Bayreuth

Auftragnehmer:

Planungs-Gemeinschaft GbR
LaReG
Landschaftsplanung
Rekultivierung
Grünplanung
Helmstedter Straße 55A
Telefon 0531-707156-00
Internet www.lareg.de
38126 Braunschweig
Telefax 0531-707156-15
E-Mail info@lareg.de

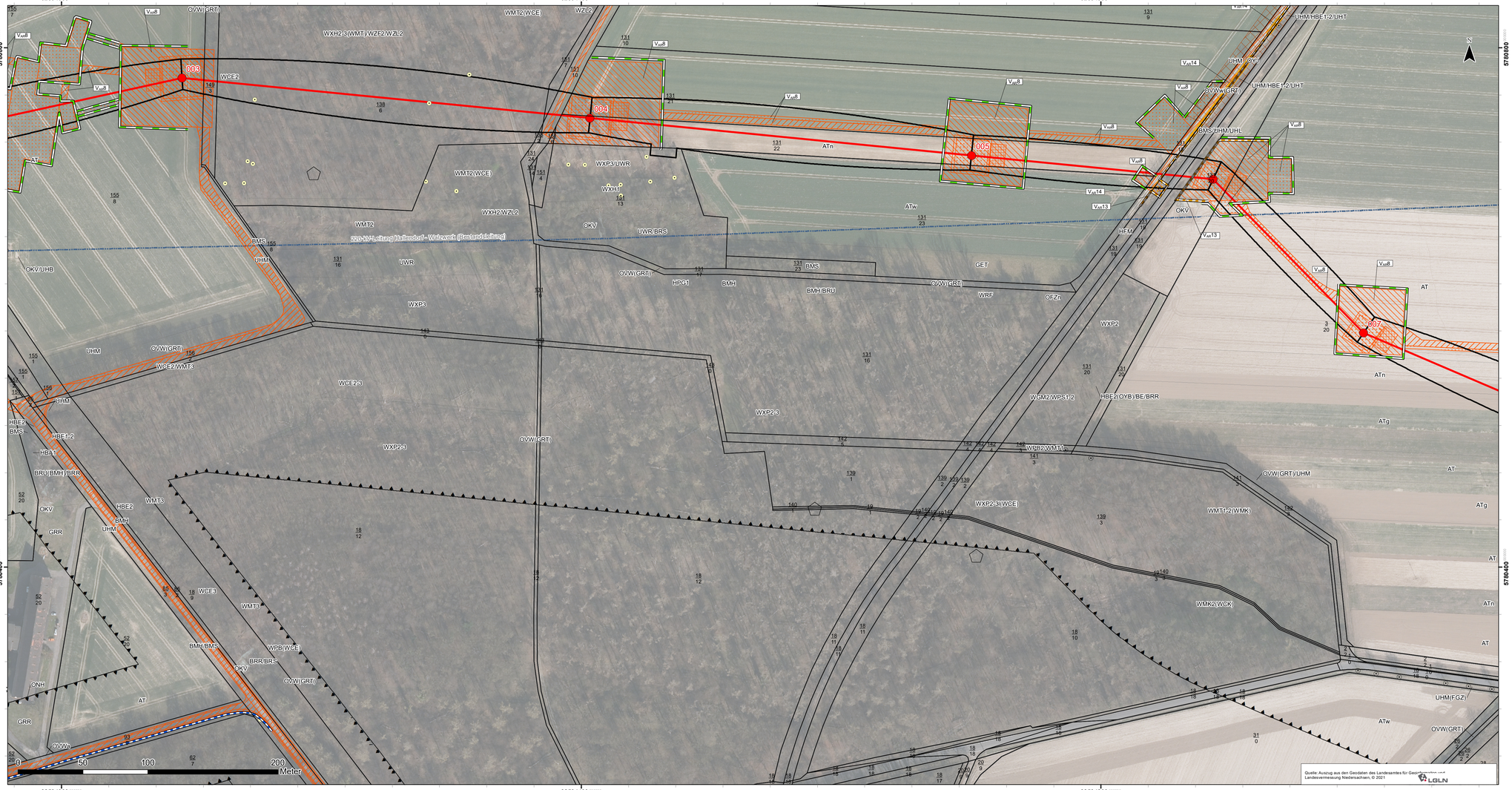

Hinweis: Die Legende ist dem separaten Legendenplan (Anlage 15.5) zu entnehmen.

Anlage 15.4	Planart: Landschaftspflegerischer Begleitplan	Blatt 5 von 10

Planinhalt: Maßnahmenlageplan

Projekt: Provisorische 220-kV-Leitung UW Hallendorf - UW Bleckenstedt/Süd

Blattschnittübersicht

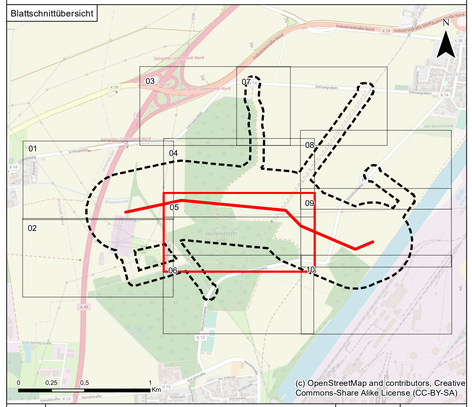

Index	Änderungen bzw. Ergänzungen	Datum	Name
0	Ausgangsverfahren: Antragsfassung	06.01.2023	

Proj.-Nr.: 1730

	Datum	Name	Höhensystem	-
bear.:	04/2023	CM/MZ	Koordinatensystem	ETRS 1989 UTM Zone 32N
gez.:	04/2023	GN	Kartengrundlage	-
gepr.:	04/2023	GR	Genehmigung	-
			Maßstab	1:1.500
			Blattgröße	42,00 x 98,00 cm

Auftraggeber:

TenneT TSO GmbH
Bernecker Straße 70
95448 Bayreuth

Auftragnehmer:

Planungs-Gemeinschaft GbR
LaReG
Landschaftsplanung
Reliefdrivierung
Grünplanung
Helmstedter Straße 55A
Telefon 0531-707156-00
Internet www.lareg.de
38126 Braunschweig
Telefax 0531-707156-15
E-Mail info@lareg.de



Hinweis: Die Legende ist dem separaten Legendenplan (Anlage 15.5) zu entnehmen.

Anlage 15.4	Planart: Landschaftspflegerischer Begleitplan	Blatt 6 von 10

Planinhalt: Maßnahmenlageplan

Projekt: Provisorische 220-kV-Leitung UW Hallendorf - UW Bleckenstedt/Süd

Blattschnittübersicht

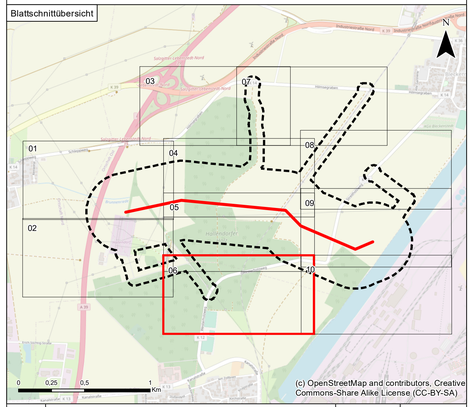

Index	Änderungen bzw. Ergänzungen	Datum	Name
0	Ausgangsverfahren: Antragsfassung	06.01.2023	

Proj.-Nr.: 1730

	Datum	Name		
			Höhensystem	-
bear.:	04/2023	CM/MZ	Koordinatensystem	ETRS 1989 UTM Zone 32N
gez.:	04/2023	GN	Kartengrundlage	-
gepr.:	04/2023	GR	Genehmigung	-
			Maßstab	1:1.500
			Blattgröße	42,00 x 98,00 cm

Auftraggeber:

TenneT TSO GmbH
Bernecker Straße 70
95448 Bayreuth

Auftragnehmer:

Planungs-Gemeinschaft GbR
LaReG
Landschaftsplanung
Rekultivierung
Grünplanung
Helmstedter Straße 55A
Telefon 0531-707156-00
Internet www.lareg.de
38126 Braunschweig
Telefax 0531-707156-15
E-Mail info@lareg.de



Hinweis: Die Legende ist dem separaten Legendenplan (Anlage 15.5) zu entnehmen.

Anlage 15.4	Planart: Landschaftspflegerischer Begleitplan	Blatt 7 von 10

Planinhalt: Maßnahmenlageplan

Projekt: Provisorische 220-kV-Leitung UW Hallendorf - UW Bleckenstedt/Süd

Blattschnittübersicht

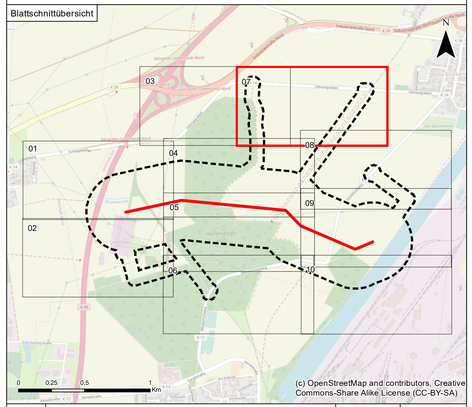

Index	Änderungen bzw. Ergänzungen	Datum	Name
0	Ausgangsverfahren: Antragsfassung	06.01.2023	

Proj.-Nr.: 1730

	Datum	Name	Höhensystem	-
bear.:	04/2023	CM/MZ	Koordinatensystem	ETRS 1989 UTM Zone 32N
gez.:	04/2023	GN	Kartengrundlage	-
gepr.:	04/2023	GR	Genehmigung	-
			Maßstab	1:1.500
			Blattgröße	42,00 x 98,00 cm

Auftraggeber:

TenneT TSO GmbH
Bernecker Straße 70
95448 Bayreuth

Auftragnehmer:

Planungs-Gemeinschaft GbR
LaReG
Landschaftsplanung
Rekultivierung
Grünplanung
Helmstedter Straße 55A
Telefon 0531-707156-00
Internet www.lareg.de
38126 Braunschweig
Telefax 0531-707156-15
E-Mail info@lareg.de

Hinweis: Die Legende ist dem separaten Legendenplan (Anlage 15.5) zu entnehmen.

Anlage 15.4	Planart: Landschaftspflegerischer Begleitplan	Blatt 8 von 10

Planinhalt: Maßnahmenlageplan

Projekt: Provisorische 220-kV-Leitung UW Hallendorf - UW Bleckenstedt/Süd

Blattschnittübersicht

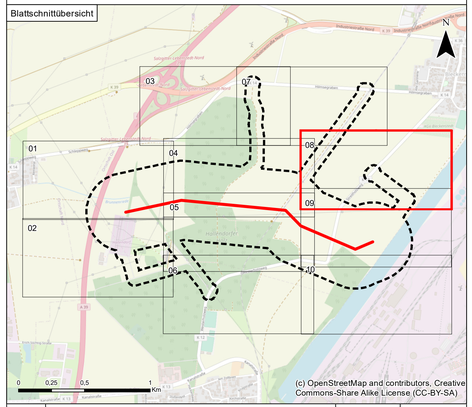

Index	Änderungen bzw. Ergänzungen	Datum	Name
0	Ausgangsverfahren: Antragsfassung	06.01.2023	

Proj.-Nr.: 1730

	Datum	Name	Höhensystem	-
bear.:	04/2023	CM/MZ	Koordinatensystem	ETRS 1989 UTM Zone 32N
gez.:	04/2023	GN	Kartengrundlage	-
gepr.:	04/2023	GR	Genehmigung	-
			Maßstab	1:1.500
			Blattgröße	42,00 x 98,00 cm

Auftraggeber:

TenneT TSO GmbH
Bernecker Straße 70
95448 Bayreuth

Auftragnehmer:

Planungs-Gemeinschaft GbR
LaReG
Landschaftsplanung
Reliefdrehung
Grünplanung
Helmstedter Straße 55A
Telefon 0531-707156-00
Internet www.lareg.de
38126 Braunschweig
Telefax 0531-707156-15
E-Mail info@lareg.de

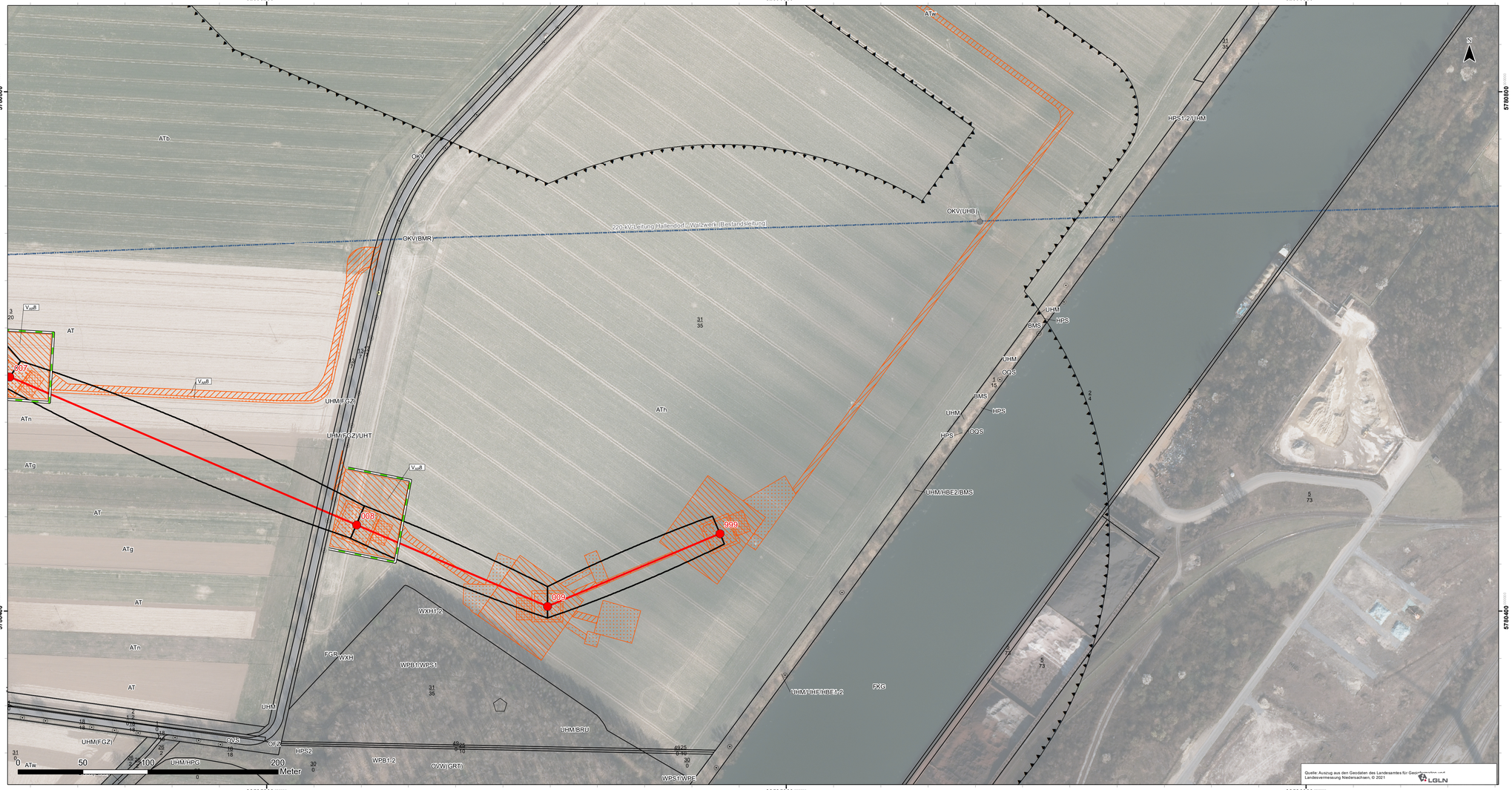

Hinweis: Die Legende ist dem separaten Legendenplan (Anlage 15.5) zu entnehmen.

Anlage 15.4	Planart: Landschaftspflegerischer Begleitplan	Blatt 9 von 10

Planinhalt: Maßnahmenlageplan

Projekt: Provisorische 220-kV-Leitung UW Hallendorf - UW Bleckenstedt/Süd

Blattschnittübersicht

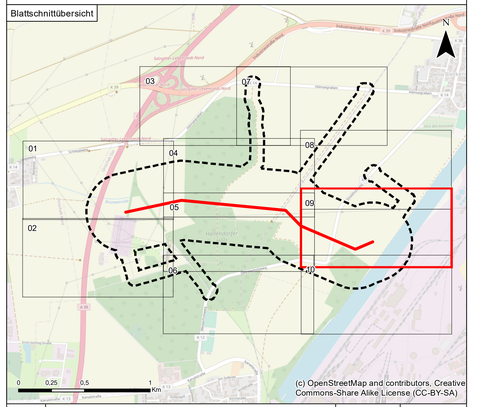

Index	Änderungen bzw. Ergänzungen	Datum	Name
0	Ausgangsverfahren: Antragsfassung	06.01.2023	

Proj.-Nr.: 1730

	Datum	Name	Höhensystem	-
bear.:	04/2023	CM/MZ	Koordinatensystem	ETRS 1989 UTM Zone 32N
gez.:	04/2023	GN	Kartengrundlage	-
gepr.:	04/2023	GR	Genehmigung	-
			Maßstab	1:1.500
			Blattgröße	42,00 x 98,00 cm

Auftraggeber:

TenneT TSO GmbH
Bernecker Straße 70
95448 Bayreuth

Auftragnehmer:

Planungs-Gemeinschaft GbR
LaReG
Landschaftsplanung
Rekultivierung
Grünplanung
Helmstedter Straße 55A
Telefon 0531-707156-00
Internet www.lareg.de
38126 Braunschweig
Telefax 0531-707156-15
E-Mail info@lareg.de

Hinweis: Die Legende ist dem separaten Legendenplan (Anlage 15.5) zu entnehmen.

Anlage 15.4	Planart: Landschaftspflegerischer Begleitplan	Blatt 10 von 10

Planinhalt: Maßnahmenlageplan

Projekt: Provisorische 220-kV-Leitung UW Hallendorf - UW Bleckenstedt/Süd

Blattschnittübersicht

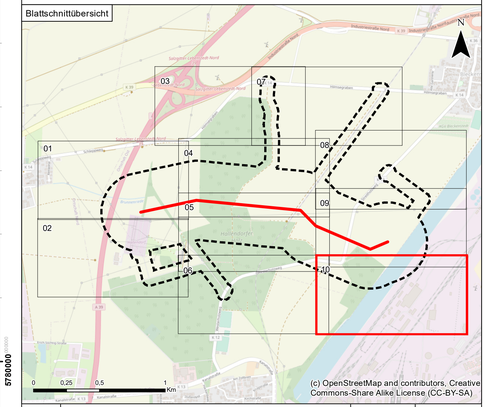

0	Ausgangsverfahren: Antragsfassung	06.01.2023	
Index	Änderungen bzw. Ergänzungen	Datum	Name

Proj.-Nr.: 1730

	Datum	Name	Höhensystem	-
bear.:	04/2023	CM/MZ	Koordinatensystem	ETRS 1989 UTM Zone 32N
gez.:	04/2023	GN	Kartengrundlage	-
gepr.:	04/2023	GR	Genehmigung	-
			Maßstab	1:1.500
			Blattgröße	42,00 x 98,00 cm

Auftraggeber:

TenneT TSO GmbH
Bernecker Straße 70
95448 Bayreuth

Auftragnehmer:

Planungs-Gemeinschaft GbR
LaReG
Landschaftsplanung
Rekultivierung
Grünplanung
Helmstedter Straße 55A
Telefon 0531-707156-00
Internet www.lareg.de
38126 Braunschweig
Telefax 0531-707156-15
E-Mail info@lareg.de